

PĀRSKATS PAR SABIEDRĪBAS LĪDZDALĪBAS PASĀKUMIEM

Sagatavots Saldus novada ilgtspējīgas attīstības stratēģijas 2022. – 2038. gadam un Saldus novada attīstības programmas 2022. – 2028. gadam izstrādes ietvaros

SATURS

IEVADS	3
I. ILGTSPĒJĪGAS ATTĪSTĪBAS STRATĒGIJAS UN ATTĪSTĪBAS PROGRAMMAS IZSTRĀDES UZSĀKŠANA	4
1. LĒMUMI UN DARBA UZDEVUMS ILGTSPĒJĪGAS ATTĪSTĪBAS STRATĒGIJAS IZSTRĀDEI	4
2. LĒMUMI UN DARBA UZDEVUMS ATTĪSTĪBAS PROGRAMMAS IZSTRĀDEI	15
3. PAZIŅOJUMI PAR IZSTRĀDES UZSĀKŠANU, IESPĒJU PIEDALĪTIES IEDZĪVOTĀJU UN UZŅĒMĒJU APTAUJĀ UN CITIEM LĪDZDALĪBAS PASĀKUMIEM	28
3.1. VALSTS VIENOTĀ ĢEOTELPISKĀS INFORMĀCIJAS PORTĀLĀ (ĢEOPORTĀLS)	28
3.2. SILDUS NOVADA PAŠVALDĪBAS PLAŠSAZIŅAS LĪDZEKĻOS	29
3.3. BROCĒNU NOVADA PAŠVALDĪBAS PLAŠSAZIŅAS LĪDZEKĻOS	43
4. PAZIŅOJUMI PAR IEDZĪVOTĀJU UN UZŅĒMĒJU APTAUJAS REZULTĀTIEM	52
4.1. SILDUS NOVADA PAŠVALDĪBAS PLAŠSAZIŅAS LĪDZEKĻOS	52
4.2. BROCĒNU NOVADA PAŠVALDĪBAS PLAŠSAZIŅAS LĪDZEKĻOS	54
5. PAZIŅOJUMI PAR IESPĒJU PIEDALĪTIES TEMATISKO DARBA GRUPU SANĀKSMĒS	56
5.1. SILDUS NOVADA PAŠVALDĪBAS PLAŠSAZIŅAS LĪDZEKĻOS	56
5.2. BROCĒNU NOVADA PAŠVALDĪBAS PLAŠSAZIŅAS LĪDZEKĻOS	61
6. PAZIŅOJUMI PAR TEMATISKO DARBA GRUPU SANĀKSMJU NOSLĒGUMU	63
6.1. SILDUS NOVADA PAŠVALDĪBAS PLAŠSAZIŅAS LĪDZEKĻOS	63
7. LĒMUMS PAR STRATĒĢISKĀ IETEKMES UZ VIDĪ NOVĒRTĒJUMA PROCEDŪRAS NEPIEMĒROŠANU ..	66
8. CITI IZSTRĀDES MATERIĀLI.....	75
II. ILGTSPĒJĪGAS ATTĪSTĪBAS STRATĒGIJAS UN ATTĪSTĪBAS PROGRAMMAS PUBLISKĀ APSPRIEŠANA	82
9. LĒMUMS PAR ILGTSPĒJĪGAS ATTĪSTĪBAS STRATĒGIJAS UN ATTĪSTĪBAS PROGRAMMAS PUBLISKO APSPRIEŠANU	82
10. PAZIŅOJUMI PAR PUBLISKO APSPRIEŠANU UN SILDUS NOVADA IDEJU KARTI	85
10.1. VALSTS VIENOTĀ ĢEOTELPISKĀS INFORMĀCIJAS PORTĀLĀ (ĢEOPORTĀLS)	85
10.2. SILDUS NOVADA PAŠVALDĪBAS PLAŠSAZIŅAS LĪDZEKĻOS	86
11. PAZIŅOJUMS PAR PUBLISKĀS APSPRIEŠANAS NOSLĒGUMU	99
11.1. SILDUS NOVADA PAŠVALDĪBAS PLAŠSAZIŅAS LĪDZEKĻOS	99
12. ZIŅOJUMS PAR ATTĀLINĀTĀS PUBLISKĀS APSPRIEŠANAS NORISI UN PUBLISKĀS APSPRIEŠANAS REZULTĀTIEM	102
1. PIELIKUMS. PUBLISKĀS APSPRIEŠANAS SANĀKSMES PROTOKOLI	105
2. PIELIKUMS. KURZEMES PLĀNOŠANAS REĢIONA ATZINUMS PAR ILGTSPĒJĪGAS ATTĪSTĪBAS STRATĒGIJU UN ATTĪSTĪBAS PROGRAMMU.....	110
3. PIELIKUMS. PUBLISKĀS APSPRIEŠANAS LAIKĀ SAŅEMTO IEBILDUMU UN PRIEKŠLIKUMU APKOPOJUMS	120

IEVADS

Saldus novads kā jauna administratīvā teritorija izveidota 2021.gada 1.jūlijā, apvienojot Brocēnu novadu un Saldus novadu, pārdēvējot to par Saldus novadu.

Saldus novada ilgtspējīgas attīstības stratēģija 2022. – 2038. gadam (turpmāk – Ilgtspējīgas attīstības stratēģija) ir ilgtermiņa teritorijas attīstības plānošanas dokuments, kurā noteikts Saldus novada ilgtermiņa attīstības redzējums – vīzija, stratēģiskie mērķi, prioritātes un telpiskās attīstības perspektīva.

Saldus novada attīstības programma 2022. – 2028. gadam (turpmāk – Attīstības programma) ir vidēja termiņa teritorijas attīstības plānošanas dokuments, kurā noteiktas vidēja termiņa prioritātes un rīcības, kuras pašvaldība apņēmusies īstenot novada ilgtspējīgas, integrētas un koordinētas attīstības nolūkos.

Ilgtspējīgas attīstības stratēģijas un Attīstības programmas izstrādē nodrošināta aktīva sabiedrības iesaiste, informējot sabiedrību par Ilgtspējīgas attīstības stratēģijas un Attīstības programmas izstrādes posmiem un iespējām tajos iesaistīties, sniedzot informāciju par aktivitātēm pašvaldības plašsaziņas līdzekļos.

Pārskatā par sabiedrības līdzdalības pasākumiem apkopota informācija un dokumentācija saistībā ar Ilgtspējīgas attīstības stratēģijas un Attīstības programmas izstrādi (lēmumi, darba uzdevumi, publikācijas, ziņojums par publiskās apspriešanas norisi un rezultātiem, tai skaitā publiskās apspriešanas sanāksmes protokols, publiskās apspriešanas laikā saņemto iebildumu un priekšlikumu apkopojums un citi dokumenti).

I. ILGTSPĒJĪGAS ATTĪSTĪBAS STRATĒGIJAS UN ATTĪSTĪBAS PROGRAMMAS IZSTRĀDES UZSĀKŠANA

1. LĒMUMI UN DARBA UZDEVUMS ILGTSPĒJĪGAS ATTĪSTĪBAS STRATĒGIJAS IZSTRĀDEI

- 1) Saldus novada domes 2020.gada 27.augusta sēdes lēmums "Par Saldus novada ilgtspējīgas attīstības stratēģijas 2022. - 2038. gadam izstrādes uzsākšanu" (protokols Nr.10, 18.§).
- 2) Darba uzdevums Saldus novada ilgtspējīgas attīstības stratēģijas 2022. - 2038. gadam izstrādei (1. pielikums Saldus novada domes 27.08.2020. sēdes lēmumam Nr.10, 18.§).
- 3) Saldus novada domes 2020.gada 22.oktobra sēdes lēmums "Par grozījumiem Saldus novada domes 2020.gada 27.augusta lēmumā "Par Saldus novada ilgtspējīgas attīstības stratēģijas 2022. - 2038. gadam izstrādes uzsākšanu" (*protokols Nr.10, 18.§*)" (protokols Nr.13, 57.§).
- 4) Saldus novada domes 2021.gada 23.septembra sēdes lēmums "Par grozījumiem Saldus novada domes 2020.gada 27.augusta lēmumā "Par Saldus novada ilgtspējīgas attīstības stratēģijas 2022. - 2038. gadam izstrādes uzsākšanu" (*protokols Nr.10, 18.§*)" (protokols Nr.17, 27.§).



Latvijas Republika

SALDUS NOVADA DOME

Reģ. Nr. 90009114646, Striķu ielā 3, Saldū, Saldus nov., LV- 3801, tālr. 63807280,
fakss 63881100, e-pasts: pasts@saldus.lv, www.saldus.lv

SĒDES PROTOKOLS

Nr.10

Saldū

2020.gada 27.augustā

18.§

Par Saldus novada ilgtspējīgas attīstības stratēģijas 2022. -2038. gadam izstrādes uzsākšanu

Lai nodrošinātu kvalitatīvu Saldus novada, t.i., teritorijas pēc administratīvi teritoriālās reformas īstenošanas 2021.gadā saskaņā ar “Administratīvo teritoriju un apdzīvoto vietu likumu”, attīstības plānošanu, iezīmētu attīstības telpisko perspektīvu, ilgtermiņa attīstības redzējumu, stratēģiskos mērķus un attīstības prioritāte, kā arī teritorijas specializāciju, sasaistot to ar Latvijas Nacionālā attīstības plāna 2021.–2027. gadam prioritātēm un Kurzemes plānošanas reģiona Ilgtspējīgas attīstības stratēģiju 2015. – 2030. gadam un pamatojoties uz likuma „Par pašvaldībām” 14.panta otrās daļas 1.punktu, Attīstības plānošanas sistēmas likuma 6.panta ceturto daļu, Teritorijas attīstības plānošanas likuma 12.pantu, Latvijas Republikas Ministru kabineta 2015.gada 14.oktobra noteikumu Nr.628 „Noteikumi par pašvaldību teritorijas attīstības plānošanas dokumentiem” 66.punktu,

atklāti balsojot: PAR – 11 deputāti (G.BAUMANIS, R.DONIŅŠ, A.HERINGS, D.KONUŠEVSKIS, E.KRONBERGS, M.MEDNIS, R.SIPENIEKS, I.VANAGA, V.VOVERE, R.ZĪRUPS, M.ZUSTS), **PRET** – nav, **ATTURAS** – 3 deputāti (E.KALNIŅŠ, J.LEVICS, I.ŪDRA), Saldus novada dome **nolemj:**

1. Uzsākt Saldus novada ilgtspējīgas attīstības stratēģijas 2022. - 2038. gadam (turpmāk- Stratēģija) izstrādi.
2. Izveidot Stratēģijas aktualizācijas vadības grupu šādā sastāvā:
 - 2.1. domes priekšsēdētājs;
 - 2.2. domes priekšsēdētāja vietnieks;
 - 2.3. pašvaldības izpilddirektors;
 - 2.4. pašvaldības izpilddirektora vietnieks;
 - 2.5. attīstības nodaļas vadītājs.
3. Par Stratēģijas izstrādes vadītāju apstiprināt Saldus novada pašvaldības attīstības nodaļas vadītāju.
4. Apstiprināt Stratēģijas darba uzdevumu un izstrādes laika grafiku (1.pielikums).

5. Pilnvarot izpilddirektoru Stratēģijas izstrādei izveidot darba grupas, apstiprināt to vadītājus un darba uzdevumus.

6. Paziņojumu par Stratēģijas izstrādes uzsākšanu publicēt pašvaldības mājas lapā www.saldus.lv un Saldus novada pašvaldības informatīvajā izdevumā "Saldus Novada Vēstis".

7. Lēmumu par Stratēģijas izstrādes uzsākšanu nosūtīt Kurzemes plānošanas reģionam un ievietot Teritorijas attīstības plānošanas informācijas sistēmā (TAPIS).

8. Par lēmuma izpildi atbild Stratēģijas izstrādes vadības grupas vadītājs.

Lēmums nosūtāms pašvaldības Attīstības nodaļai, Kurzemes plānošanas reģionam, Brocēnu novada pašvaldībai

Sēdi vadīja

Domes priekšsēdētājs *(personiskais paraksts)* M.Zusts

Sēdi protokolēja

Pašvaldības personāla vadības un *(personiskais paraksts)* G.Linga-Bērziņa
dokumentu pārvaldības
galvenā speciāliste

IZRAKSTS PAREIZS

Domes priekšsēdētājs *ŠIS DOKUMENTS IR ELEKTRONISKI PARAKSTĪTS AR DROŠU ELEKTRONISKO PARAKSTU UN SATUR LAIKA ZĪMOGU* M.Zusts

Saldū, dokumenta datums ir tā elektroniskās parakstīšanas laiks

DARBA UZDEVUMS

Saldus novada ilgtspējīgas attīstības stratēģijas 2022. -2038.gadam izstrādei

1. **Aktualizēt Saldus novada ilgtspējīgas attīstības stratēģiju 2022. – 2038. gadam-** ilgtermiņa attīstības redzējumu, stratēģiskos mērķus, ilgtermiņa prioritātes, specializāciju un telpiskās attīstības perspektīvas (grafiskā un rakstiskā veidā), par pamatu ņemot aktuālos Eiropas Parlamenta un Reģionu komitejas politiskos dokumentus par Kohēzijas politiku pēc 2020. gada, Baltijas jūras reģiona stratēģiju, Latvijas nacionālā attīstības plāna 2021–2027. gadam aktuālo redakciju, aktuālās ministriju nozaru pamatnostādnes periodā pēc 2020.gada, Saldus novada un Brocēnu novada attīstības programmu aktuālās versijas.
2. Aktualizēt **Saldus novada ilgtspējīgas attīstības stratēģiju 2022. – 2038. gadam** saskaņā ar spēkā esošiem tiesību aktiem, Administratīvo teritoriju un apdzīvoto vietu likumu, 2019. gada 7. janvāra VARAM izdotajiem Metodiskiem ieteikumiem attīstības programmu izstrādei reģionālā un vietējā līmenī. Attīstības plānošanas tiesisko pamatu veido:
 - 2.1. Teritorijas attīstības plānošanas likums;
 - 2.2. Attīstības plānošanas sistēmas likums;
 - 2.3. Ministru kabineta 01.05.2015. noteikumi Nr.628 "Noteikumi par pašvaldību teritorijas attīstības plānošanas dokumentiem";
 - 2.4. Ministru kabineta 25.08.2009. noteikumi Nr.970 "Sabiedrības līdzdalības kārtība attīstības plānošanas procesā";
 - 2.5. Likums "Par ietekmes uz vidi novērtējumu";
 - 2.6. Ministru kabineta 23.03.2004. noteikumi Nr.157 "Kārtība, kādā veicams ietekmes uz vidi stratēģiskais novērtējums".
3. **Saldus novada ilgtspējīgas attīstības stratēģijas 2022. – 2038. gadam** aktualizēšanā ņemt vērā saistošos attīstības plānošanas dokumentus:
 - 3.1. Latvijas Ilgtspējīgas attīstības stratēģija līdz 2030.gadam;
 - 3.2. Aktuālo Latvijas Nacionālā attīstības plāna redakciju;
 - 3.3. Eiropas līmeņa un citus saistošos attīstības plānošanas dokumentus;
 - 3.4. Eiropas Komisijas, Eiropas Parlamenta un Reģionu komitejas politiskos dokumentus par Kohēzijas politiku pēc 2020.gada;
 - 3.5. Saldus novada teritorijas plānojumu un citus dokumentus, kas nosaka novada teritoriju attīstības virzienus un atļautos izmantošanas veidus (lokālplānojumi, detālplānojumi, tematiskie plānojumi, politiskās vadlīnijas 2017.-2021.gadam, nozaru plānošanas dokumenti);
 - 3.6. Aktuālos Kurzemes plānošanas reģiona attīstības plānošanas dokumentus (esošo attīstības programmu 2015.-2020.gadam, tās īstenošanas analīzi, jaunās attīstības programmas aktuālo versiju, Ilgtspējīgas attīstības stratēģiju 2015.-2030.gadam) un Brocēnu novada aktuālos plānošanas dokumentus;
 - 3.7. Aktuālās ministriju nozaru pamatnostādnes periodā pēc 2020.gada.

4. **Saldus novada ilgtspējīgas attīstības stratēģijas 2022. – 2038. gadam** izstrādes process un laika grafiks:

Nr.p.k.	Pasākums	Terminš
1.	Sagatavošanās posms	2020.gada augusts - septembris
	Domes lēmums par darbu uzsākšanu	
	Paziņojums par darbu uzsākšanu	
	Vadības grupas sanāksme	
	Darba grupu izveidošana	
2.	Stratēģijas aktualizācijas 1.redakcijas izstrāde	2020.gada oktobris – 2021.gada aprīlis
	Attīstības virzienu noteikšana	
	Prezentēt attīstības virzienus vadības grupai	
	Izstrādāt stratēģiju atbilstoši attīstības virzieniem	
	Stratēģijas 1.redakcijas izskatīšana vadības grupas sanāksmē	
3.	Stratēģijas 1.redakcijas publiskā apspriešana	2021.gada aprīlis - jūlijs
	Domes lēmums par stratēģijas 1.redakcijas nodošana publiskajai apspriešanai	
	Stratēģijas publiskā apspriešana	
	Komentāru, rezultātu apkopošana	
	Vadības grupas sanāksme par publiskās apspriešanas rezultātiem	
4.	Stratēģijas gala versijas sagatavošana	2021.gada jūlijs - oktobris
	Stratēģijas gala redakcijas sagatavošana	
	Stratēģijas gala redakcijas iesniegšana Kurzemes plānošanas reģiona atzinumam	
	Atzinumu apkopošana un iestrāde	
5.	Domes lēmums par stratēģijas apstiprināšanu	2021.gada oktobris

Domes
priekšsēdētājs

*ŠIS DOKUMENTS IR ELEKTRONISKI PARAKSTĪTS AR DROŠU
ELEKTRONISKO PARAKSTU UN SATUR LAIKA ZĪMOGU*

M.Zusts



Latvijas Republika
SALDUS NOVADA DOME

Reģ. Nr. 90009114646, Striķu ielā 3, Saldū, Saldus nov., LV- 3801, tālr. 63807280,
 fakss 63881100, e-pasts: pasts@saldus.lv, www.saldus.lv

SĒDES PROTOKOLS

Nr.13

Saldū

2020.gada 22.oktobrī

57.§

**Par grozījumiem Saldus novada domes 2020.gada 27.augusta lēmumā
 “Par Saldus novada ilgtspējīgas attīstības stratēģijas 2022. -2038.
 gadam izstrādes uzsākšanu” (protokols Nr.10; 18.§)**

Lai nodrošinātu kvalitatīvu Saldus novada, t.i., teritorijas pēc administratīvi teritoriālās reformas īstenošanas 2021.gadā saskaņā ar “Administratīvo teritoriju un apdzīvoto vietu likumu”, attīstības plānošanu, iezīmētu attīstības telpisko perspektīvu, ilgtermiņa attīstības redzējumu, stratēģiskos mērķus un attīstības prioritāte, kā arī teritorijas specializāciju, sasaistot to ar Latvijas Nacionālā attīstības plāna 2021.–2027. gadam prioritātēm un Kurzemes plānošanas reģiona Ilgtspējīgas attīstības stratēģiju 2015. – 2030. gadam un pamatojoties uz likuma „Par pašvaldībām” 14.panta otrās daļas 1.punktu, Attīstības plānošanas sistēmas likuma 6.panta ceturto daļu, Teritorijas attīstības plānošanas likuma 12.pantu, Latvijas Republikas Ministru kabineta 2015.gada 14.oktobra noteikumu Nr.628 „Noteikumi par pašvaldību teritorijas attīstības plānošanas dokumentiem” 66.punktu un Ministru kabineta 2020.gada 13.oktobra noteikumiem Nr. 631 “Jaunizveidojamo pašvaldību teritorijas attīstības plānošanas dokumentu projektu valsts līdzfinansējuma piešķiršanas kārtību”,

atklāti balsojot: PAR – 13 deputāti (N.BALODE, G.BAUMANIS, R.DONIŠS, A.HERINGS, D.KONUŠEVSKIS, E.KRONBERGS, M.MEDNIS, A.SAULĪTIS, R.SIPENIEKS, I.VANAGA, V.VOVERE, R.ZĪRUPS, M.ZUSTS), **PRET** – nav, **ATTURAS** – nav, Saldus novada dome **nolemj:**

Izdarīt grozījumu Saldus novada domes 2020.gada 27.augusta lēmumā “Par Saldus novada ilgtspējīgas attīstības stratēģijas 2022. -2038. gadam izstrādes uzsākšanu” (protokols Nr.10.; 18.§):

1. Papildināt lēmumu ar 5.punktu šādā redakcijā:

“5. *Stratēģijas izstrādi veikt sadarbojoties ar Brocēnu novada pašvaldību*”.

2. Papildināt lēmumu ar 6.punktu šādā redakcijā:

“6. *Stratēģijas izstrādei līdz 2020.gada 30.oktobrim iesniegt Valsts reģionālās attīstības aģentūrai pieteikumu valsts mērķdotācijas saņemšanai teritorijas attīstības plānošanas dokumentu projektu izstrādei un pieprasīt finansējumu no valsts budžeta līdzekļiem 18 100,00 euro apmērā*”.

3. Apstiprināt grozījumus lēmuma 1.pielikuma “Darba uzdevuma Saldus novada ilgtspējīgas attīstības stratēģijas 2022.-2038.gadam izstrādei” 4.punktā “4. Saldus novada ilgtspējīgas attīstības stratēģijas 2022.-2038.gadam izstrādes process un laika grafiks” (1.pielikums).

4. Lēmumu nosūtīt Kurzemes plānošanas reģionam un ievietot Teritorijas attīstības plānošanas informācijas sistēmā (TAPIS) un www.saldus.lv.

Lēmums nosūtāms pašvaldības Attīstības nodaļai, Kurzemes plānošanas reģionam, Brocēnu novada pašvaldībai

Sēdi vadīja

Domes priekšsēdētājs *(personiskais paraksts)* M.Zusts

Sēdi protokolēja

Pašvaldības pārvaldes sekretāre *(personiskais paraksts)* S.Dakša

IZRAKSTS PAREIZS

Domes priekšsēdētājs *ŠIS DOKUMENTS IR ELEKTRONISKI PARAKSTĪTS AR DROŠU ELEKTRONISKO PARAKSTU UN SATUR LAIKA ZĪMOGU* M.Zusts

Saldū, dokumenta datums ir tā elektroniskās parakstīšanas laiks

DARBA UZDEVUMS

Saldus novada ilgtspējīgas attīstības stratēģijas 2022. -2038.gadam izstrādei

4. Saldus novada ilgtspējīgas attīstības stratēģijas 2022. – 2038. gadam izstrādes process un laika grafiks:

Nr.p.k.	Pasākums	Termiņš
1.	Sagatavošanās posms	2020.gada augusts - novembris
	Domes lēmums par darbu uzsākšanu	
	Paziņojums par darbu uzsākšanu	
	Vadības grupas sanāksme	
	Darba grupu izveidošana	
2.	Stratēģijas 1.redakcijas izstrāde	2020.gada novembris – 2021.gada augusts
	Attīstības virzienu noteikšana	
	Prezentēt attīstības virzienus vadības grupai	
	Izstrādāt stratēģiju atbilstoši attīstības virzieniem	
	Stratēģijas 1.redakcijas izskatīšana vadības grupas sanāksmē	
3.	Stratēģijas 1.redakcijas publiskā apspriešana	2021.gada augusts – 2022.gada janvāris
	Domes lēmums par stratēģijas 1.redakcijas nodošana publiskajai apspriešanai	
	Stratēģijas publiskā apspriešana	
	Komentāru, rezultātu apkopošana	
	Vadības grupas sanāksme par publiskās apspriešanas rezultātiem	
4.	Stratēģijas gala versijas sagatavošana	2022.gada janvāris - aprīlis
	Stratēģijas gala redakcijas sagatavošana	
	Stratēģijas gala redakcijas iesniegšana Kurzemes plānošanas reģiona atzinumam	
	Atzinumu apkopošana un iestrāde	
5.	Domes lēmums par stratēģijas apstiprināšanu	2022.gada aprīlis

Domes
priekšsēdētājs

*ŠIS DOKUMENTS IR ELEKTRONISKI PARAKSTĪTS AR
DROŠU ELEKTRONISKO PARAKSTU UN SATUR LAIKA
ZĪMOGU*

M.Zusts



Latvijas Republika
SALDUS NOVADA DOME

Reģ. Nr. 90009114646, Striķu ielā 3, Saldū, Saldus nov., LV- 3801, tālr. 63807280,
 fakss 63881100, e-pasts: pasts@saldus.lv, www.saldus.lv

SĒDES PROTOKOLS

Nr.17

Saldū

2021.gada 23.septembrī

27.§

**Par grozījumiem Saldus novada domes 2020.gada 27.augusta lēmumā
 “Par Saldus novada ilgtspējīgas attīstības stratēģijas 2022. -2038.
 gadam izstrādes uzsākšanu” (protokols Nr.10; 18.§)**

Lai nodrošinātu kvalitatīvu Saldus novada, t.i., teritorijas pēc administratīvi teritoriālās reformas īstenošanas 2021.gadā saskaņā ar “Administratīvo teritoriju un apdzīvoto vietu likumu”, attīstības plānošanu, iezīmētu attīstības telpisko perspektīvu, ilgtermiņa attīstības redzējumu, stratēģiskos mērķus un attīstības prioritāte, kā arī teritorijas specializāciju, sasaistot to ar Latvijas Nacionālā attīstības plāna 2021.–2027. gadam prioritātēm un Kurzemes plānošanas reģiona Ilgtspējīgas attīstības stratēģiju 2015. – 2030. gadam un pamatojoties uz likuma „Par pašvaldībām” 14.panta otrās daļas 1.punktu, Attīstības plānošanas sistēmas likuma 6.panta ceturto daļu, Teritorijas attīstības plānošanas likuma 12.pantu, Latvijas Republikas Ministru kabineta 2015.gada 14.oktobra noteikumu Nr.628 „Noteikumi par pašvaldību teritorijas attīstības plānošanas dokumentiem” 66.punktu un Ministru kabineta 2020.gada 13.oktobra noteikumiem Nr. 631 “Jaunizveidojamo pašvaldību teritorijas attīstības plānošanas dokumentu projektu valsts līdzfinansējuma piešķiršanas kārtību”,

atklāti balsojot: PAR – 11 deputāti (D.KONUŠEVSKIS, M.LAGZDONS, K.MASLOVSKA, A.PŪCE, I.RASSA, R.SIPENIEKS, Ā.SPROĢIS, I.TOMANOVIČA-BARONE, I.VANAGA, R.ZĪRUPS, M.ZUSTS); **PRET** – nav; **ATTURAS** – nav, Saldus novada dome **nolemj**:

Izdarīt grozījumu Saldus novada domes 2020.gada 27.augusta lēmumā “Par Saldus novada ilgtspējīgas attīstības stratēģijas 2022. -2038. gadam izstrādes uzsākšanu” (protokols Nr.10.; 18.§):

1. Izteikt lēmuma 2.punktu šādā redakcijā:

“2. Izveidot Stratēģijas izstrādes vadības grupu šādā sastāvā:

2.1. domes priekšsēdētājs;

2.2. domes priekšsēdētāja vietnieks attīstības un infrastruktūras jomā;

2.3. pašvaldības izpilddirektors;

2.4. pašvaldības izpilddirektora 2. vietnieks;

2.5. attīstības nodaļas vadītājs”.

2. Apstiprināt grozījumus lēmuma 1.pielikuma “Darba uzdevuma Saldus novada ilgtspējīgas attīstības stratēģijas 2022.-2038.gadam izstrādei”

4.punktā “4. Saldus novada ilgtspējīgas attīstības stratēģijas 2022.-2038.gadam izstrādes process un laika grafiks” (1.pielikums).

3. Lēmumu ievietot Teritorijas attīstības plānošanas informācijas sistēmā (TAPIS) un www.saldus.lv.

Lēmums nosūtāms Attīstības nodaļai, VARAM

Sēdi vadīja

Domes priekšsēdētājs (personiskais paraksts) M.Zusts

Sēdi protokolēja

Pašvaldības pārvaldes sekretāre (personiskais paraksts) S.Dakša

IZRAKSTS PAREIZS

Domes priekšsēdētājs ŠIS DOKUMENTS IR ELEKTRONISKI PARAKSTĪTS AR
DROŠU ELEKTRONISKO PARAKSTU UN SATUR LAIKA
ZĪMOGU M.Zusts

Saldū, dokumenta datums ir tā elektroniskās parakstīšanas laiks

DARBA UZDEVUMS

Saldus novada ilgtspējīgas attīstības stratēģijas 2022. -2038.gadam izstrādei

4. Saldus novada ilgtspējīgas attīstības stratēģijas 2022. – 2038. gadam izstrādes process un laika grafiks:

Nr.p.k.	Pasākums	Termiņš
1.	Sagatavošanās posms	2020.gada augusts - decembris
	Domes lēmums par darbu uzsākšanu	
	Paziņojums par darbu uzsākšanu	
	Vadības grupas sanāksme	
	Darba grupu izveidošana	
2.	Stratēģijas 1.redakcijas izstrāde	2020.gada novembris – 2021.gada oktobris
	Attīstības virzienu noteikšana	
	Prezentēt attīstības virzienus vadības grupai	
	Izstrādāt stratēģiju atbilstoši attīstības virzieniem	
	Stratēģijas 1.redakcijas izskatīšana vadības grupas sanāksmē	
3.	Stratēģijas 1.redakcijas publiskā apspriešana	2021.gada novembris – 2022.gada janvāris
	Domes lēmums par stratēģijas 1.redakcijas nodošana publiskajai apspriešanai	
	Stratēģijas publiskā apspriešana	
	Komentāru, rezultātu apkopošana	
	Vadības grupas sanāksme par publiskās apspriešanas rezultātiem	
4.	Stratēģijas gala versijas sagatavošana	2022.gada februāris - marts
	Stratēģijas gala redakcijas sagatavošana	
	Stratēģijas gala redakcijas iesniegšana Kurzemes plānošanas reģiona atzinumam	
	Atzinumu apkopošana un iestrāde	
5.	Domes lēmums par stratēģijas apstiprināšanu	2022.gada aprīlis

2. LĒMUMI UN DARBA UZDEVUMS ATTĪSTĪBAS PROGRAMMAS IZSTRĀDEI

- 1) Saldus novada domes 2020.gada 27.augusta sēdes lēmums "Par Saldus novada attīstības programmas 2022. - 2028. gadam izstrādes uzsākšanu" (protokols Nr.10, 19.§).
- 2) Darba uzdevums Saldus novada attīstības programmas 2022. - 2028. gadam izstrādei (1. pielikums Saldus novada domes 27.08.2020. sēdes lēmumam Nr.10, 19.§).
- 3) Saldus novada domes 2020.gada 22.oktobra sēdes lēmums "Par grozījumiem Saldus novada domes 2020.gada 27.augusta lēmumā "Par Saldus novada attīstības programmas 2022. - 2028. gadam izstrādes uzsākšanu" (*protokols Nr.10, 19.§*)" (protokols Nr.13, 58.§).
- 4) Saldus novada domes 2021.gada 23.septembra sēdes lēmums "Par grozījumiem Saldus novada domes 2020.gada 27.augusta lēmumā "Par Saldus novada attīstības programmas 2022. - 2028. gadam izstrādes uzsākšanu" (*protokols Nr.10, 19.§*)" (protokols Nr.17, 28.§).



Latvijas Republika

SALDUS NOVADA DOME

Reģ. Nr. 90009114646, Striķu ielā 3, Saldū, Saldus nov., LV- 3801, tālr. 63807280,
fakss 63881100, e-pasts: pasts@saldus.lv, www.saldus.lv

SĒDES PROTOKOLS

Nr.10

Saldū

2020.gada 27.augustā

19.§

Par Saldus novada attīstības programmas 2022.–2028. gadam izstrādes uzsākšanu

Lai nodrošinātu kvalitatīvu Saldus novada, t.i., teritorijas pēc administratīvi teritoriālās reformas īstenošanas 2021.gadā saskaņā ar “Administratīvo teritoriju un apdzīvoto vietu likumu”, attīstības plānošanu, apzinātu novada vajadzības, attīstības un sadarbības projektus, sasaistot tos ar Latvijas Nacionālā attīstības plāna 2021.–2027. gadam prioritātēm, kā arī sagatavotos Eiropas Savienības fondu plānošanas perioda investīcijām pēc 2021. gada, un pamatojoties uz likuma „Par pašvaldībām” 14.panta otrās daļas 1.punktu, Attīstības plānošanas sistēmas likuma 6.panta ceturto daļu un 10.pantu, un Teritorijas attīstības plānošanas likuma 12.pantu,

atklāti balsojot: PAR – 11 deputāti (G.BAUMANIS, R.DONIŠS, A.HERINGS, D.KONUŠEVSKIS, E.KRONBERGS, M.MEDNIS, R.SIPENIEKS, I.VANAGA, V.VOVERE, R.ZĪRUPS, M.ZUSTS), **PRET** – nav, **ATTURAS** – 3 deputāti (E.KALNIŠS, J.LEVICS, I.ŪDRA), Saldus novada dome **nolemj**:

1. Uzsākt Saldus novada attīstības programmas 2022.–2028. gadam (turpmāk- Programmas) izstrādi.
2. Izveidot Programmas izstrādes vadības grupu šādā sastāvā:
 - 2.1. domes priekšsēdētājs;
 - 2.2. domes priekšsēdētāja vietnieks;
 - 2.3. pašvaldības izpilddirektors;
 - 2.4. pašvaldības izpilddirektora vietnieks;
 - 2.5. attīstības nodaļas vadītājs.
3. Par Programmas izstrādes vadītāju apstiprināt Saldus novada pašvaldības attīstības nodaļas vadītāju.
4. Apstiprināt Programmas darba uzdevumu un izstrādes laika grafiku (1.pielikums).
5. Pilnvarot izpilddirektoru Programmas izstrādei izveidot darba grupas, apstiprināt to vadītājus un darba uzdevumus.
6. Paziņojumu par Programmas izstrādes uzsākšanu publicēt pašvaldības mājas lapā www.saldus.lv un Saldus novada pašvaldības informatīvajā izdevumā “Saldus Novada Vēstis”.

7. Lēmumu par Programmas izstrādes uzsākšanu nosūtīt Kurzemes plānošanas reģionam un ievietot Teritorijas attīstības plānošanas informācijas sistēmā (TAPIS).

8. Par lēmuma izpildi atbild Programmas izstrādes vadības grupas vadītājs.

Lēmums nosūtāms pašvaldības Attīstības nodaļai, Kurzemes plānošanas reģionam, Brocēnu novada pašvaldībai

Sēdi vadīja

Domes priekšsēdētājs (personiskais paraksts) M.Zusts

Sēdi protokolēja

Pašvaldības personāla vadības un (personiskais paraksts) G.Linga-Bērziņa dokumentu pārvaldības galvenā speciāliste

IZRAKSTS PAREIZS

Domes priekšsēdētājs *ŠIS DOKUMENTS IR ELEKTRONISKI PARAKSTĪTS AR DROŠU ELEKTRONISKO PARAKSTU UN SATUR LAIKA ZĪMOGU* M.Zusts

Saldū, dokumenta datums ir tā elektroniskās parakstīšanas laiks

1. pielikums

Saldus novada domes

27.08.2020. sēdes lēmumam Nr.10 19.§

DARBA UZDEVUMS

Saldus novada attīstības programmas 2022.-2028.gadam izstrādei

1. Izstrādāt Saldus novada attīstības programmu 2022.-2028. gadam (turpmāk -Programma), nosakot rīcību kopumu pašvaldības vidēja termiņa prioritāšu īstenošanai.
2. Programmas izstrāde jānodrošina atbilstoši:
 - 2.1. Administratīvo teritoriju un apdzīvoto vietu likumam;
 - 2.2. Ministru kabineta 2014. gada 14. oktobra noteikumiem Nr. 628 "Noteikumi par pašvaldību teritorijas attīstības plānošanas dokumentiem";
 - 2.3. Ministru kabineta 2009. gada 25. augusta noteikumiem Nr. 970 "Sabiedrības līdzdalības kārtība attīstības plānošanas procesā";
 - 2.4. Vides aizsardzības un reģionālās attīstības izstrādātajiem "Metodiskiem ieteikumiem attīstības programmu izstrādei reģionālā un vietējā līmenī".
3. Programmas izstrādes uzdevumi:
 - 3.1. definēt novada attīstībai vidējā termiņa stratēģiskos uzstādījumus un rīcību kopumu, finanšu resursus un atbildīgos izpildītājus to īstenošanai;
 - 3.2. nodrošināt Programmas atbilstību un saskaņotību ar nacionālā līmeņa plānošanas dokumentiem, Kurzemes plānošanas reģiona teritorijas attīstības plānošanas dokumentiem, Saldus novada ilgtspējīgas attīstības stratēģiju 2013.-2038. gadam, Saldus novada teritorijas plānojumu 2013.-2025. gadam, Brocēnu novada attīstības plānošanas dokumentiem un to pašvaldību teritorijas attīstības plānošanas dokumentiem, ar kurām robežojas Saldus novads;
 - 3.3. izstrādājot Programmu, nodrošināt uzsākto un ieplānoto infrastruktūras projektu pēctecību;
 - 3.4. nodrošināt sabiedrības pārstāvju līdzdalību Programmas izstrādē, veicot iedzīvotāju anketēšanu, iesaistot tos darba grupās un sabiedriskajās apspriedēs.
4. Programmas izstrādes process un izpildes termiņi:

Nr.p.k.	Pasākums	Termiņš
----------------	-----------------	----------------

4.1.	Sagatavošanās Programmas izstrādei	
4.1.1.	Domes lēmums par Programmas izstrādes uzsākšanu	2020.gada augusts
4.1.2.	Lēmuma par Programmas izstrādes uzsākšanu ieviešana Teritorijas attīstības plānošanas informācijas sistēmā (TAPIS), paziņojuma publicēšana mājaslapā www.saldus.lv un Saldus novada pašvaldības informatīvajā izdevumā "Saldus Novada Vēstis".	2020. gada augusts - septembris
4.1.3.	Programmas izstrādes procesa darba plāna un sabiedrības līdzdalības plāna izstrāde	
4.1.4.	Darba uzdevumu sagatavošana Programmas izstrādes darba grupām, tematisko darba grupu sastāva noteikšana	
4.1.5.	Paziņojuma par sabiedrības līdzdalību sagatavošana un publicēšana mājaslapā www.saldus.lv un Saldus novada pašvaldības informatīvajā izdevumā "Saldus Novada Vēstis".	
4.1.6.	Konsultācijas ar Valsts vides dienestu, Dabas aizsardzības pārvaldi un Veselības inspekciju, t.sk. ar Vides pārraudzības valsts biroju par stratēģiskās ietekmes uz vidi izvērtējuma nepieciešamību	
4.1.7.	Ar Programmu saistītu augstāka un līdzīga līmeņa dokumentu analīze	2020. gada septembris - novembris
4.1.8.	Iedzīvotāju priekšlikumu analīze	
4.2.	Programmas 1. redakcijas izstrāde	
4.2.1.	Pašreizējās situācijas raksturojums un analīze	2020. gada decembris - 2021.gada aprīlis
4.2.2.	Stratēģiskās daļas izstrāde, vidēja termiņa prioritāšu, rīcības virzienu formulēšana	
4.2.3.	Rīcības plāna un Investīciju plāna izstrāde ne mazāk kā triju gadu posmam ar iedzīvotāju iesaisti aptaujās, darba grupās u.c.	
4.2.4.	Īstenošanas uzraudzības un novērtēšanas kārtības izstrāde	
4.2.5.	Programmas 1. redakcijas izskatīšana vadības grupā	
4.3.	Publiskā apspriešana	
4.3.1.	Domes lēmums par Programmas 1. redakcijas nodošanu publiskajai apspriešanai un Kurzemes plānošanas reģiona informēšana par atzinuma sniegšanas nepieciešamību	2021.gada aprīlis - jūlijs
4.3.2.	Paziņojuma par Programmas 1. redakcijas publisko apspriešanu publicēšana mājaslapā www.saldus.lv un Saldus novada pašvaldības informatīvajā izdevumā "Saldus Novada Vēstis".	
4.3.3.	Programmas 1. redakcijas publiskās apspriešanas organizēšana	
4.3.4.	Publiskās apspriešanas rezultātu un atzinumos norādīto iebildumu un priekšlikumu apkopošana, sabiedrisko apspriežu kopsavilkuma publicēšana mājaslapā www.saldus.lv	2021. gada jūlijs - septembris
4.4.	Programmas gala redakcijas izstrāde un apstiprināšana	
4.4.1.	Programmas galīgās redakcijas izstrāde, ņemot vērā publiskās apspriešanas rezultātus, un institūciju sniegtajos	2021. gada oktobris - novembris

	atzinumos norādītos iebildumus un priekšlikumus	
4.4.2.	Domes lēmums par gala redakcijas apstiprināšanu, lēmuma publicēšana mājaslapā www.saldus.lv un Saldus novada pašvaldības informatīvajā izdevumā “Saldus Novada Vēstis” un TAPIS	
4.4.3.	Apstiprinātās Programmas publiskošana	

5. Nepieciešamības gadījumā darba uzdevumu un izpildes termiņus aktualizēt:

- 5.1. saņemot Vides pārraudzības valsts biroja lēmumu par Vides pārskata izstrādes nepieciešamību;
- 5.2. pēc Programmas 1.redakcijas izstrādes.

Domes
priekšsēdētājs

*ŠIS DOKUMENTS IR ELEKTRONISKI PARAKSTĪTS AR DROŠU
ELEKTRONISKO PARAKSTU UN SATUR LAIKA ZĪMOGU*

M.Zusts

Sagatavoja:

G.ANDERSONE, attīstības nodaļas vadītāja



Latvijas Republika
SALDUS NOVADA DOME

Reģ. Nr. 90009114646, Striķu ielā 3, Saldū, Saldus nov., LV- 3801, tālr. 63807280,
 fakss 63881100, e-pasts: pasts@saldus.lv, www.saldus.lv

SĒDES PROTOKOLS

Nr.13

Saldū

2020.gada 22.oktobrī

58.§

**Par grozījumiem Saldus novada domes 2020. gada 27. augusta lēmumā
 “Par Saldus novada attīstības programmas 2022.–2028. gadam
 izstrādes uzsākšanu” (protokols Nr.10; 19.§)**

Lai nodrošinātu kvalitatīvu Saldus novada, t.i., teritorijas pēc administratīvi teritoriālās reformas īstenošanas 2021.gadā, saskaņā ar Administratīvo teritoriju un apdzīvoto vietu likumu, attīstības plānošanu, apzinātu novada vajadzības, attīstības un sadarbības projektus, sasaistot tos ar Latvijas Nacionālā attīstības plāna 2021.–2027. gadam prioritātēm, kā arī sagatavotos Eiropas Savienības fondu plānošanas perioda investīcijām pēc 2021. gada, un pamatojoties uz Ministru kabineta 2020.gada 13.oktobra noteikumiem Nr. 631 “Jaunizveidojamo pašvaldību teritorijas attīstības plānošanas dokumentu projektu valsts līdzfinansējuma piešķiršanas kārtību”, likuma „Par pašvaldībām” 14.panta otrās daļas 1.punktu, Attīstības plānošanas sistēmas likuma 6.panta ceturto daļu un Teritorijas attīstības plānošanas likuma 12.pantu,

atklāti balsojot: PAR – 13 deputāti (N.BALODE, G.BAUMANIS, R.DONIŠS, A.HERINGS, D.KONUŠEVSKIS, E.KRONBERGS, M.MEDNIS, A.SAULĪTIS, R.SIPENIEKS, I.VANAGA, V.VOVERE, R.ZĪRUPS, M.ZUSTS), **PRET** – nav, **ATTURAS** – nav, Saldus novada dome **nolemj:**

1. Izdarīt grozījumus Saldus novada domes 2020.gada 27.augusta lēmumā “Par Saldus novada attīstības programmas 2022.–2028. gadam izstrādes uzsākšanu” (protokols Nr.10, 19.§):

1.1. papildināt lēmumu ar 8.punktu, izsakot to šādā redakcijā:
 “8. Programmas izstrādi veikt sadarbojoties ar Brocēnu novada pašvaldību”;

1.2. papildināt lēmumu ar 9.punktu, izsakot to šādā redakcijā:
 “9. Programmas izstrādei līdz 2020.gada 30.oktobrim iesniegt Valsts reģionālās attīstības aģentūrai pieteikumu valsts mērķdotācijas saņemšanai teritorijas attīstības plānošanas dokumentu projektu izstrādei un pieprasīt finansējumu no valsts budžeta līdzekļiem 18 100,00 euro apmērā”;

1.3. apstiprināt grozījumus lēmuma 1.pielikuma “Darba uzdevuma Saldus novada attīstības programmas 2022.-2028.gadam izstrādei” 4.punktā

“4. Programmas izstrādes process un izpildes termiņi” (1.pielikums).

2. Lēmumu nosūtīt Kurzemes plānošanas reģionam un ievietot Teritorijas attīstības plānošanas informācijas sistēmā (TAPIS) un mājaslapā www.saldus.lv.

3. Par lēmuma izpildi atbild Programmas izstrādes vadības grupas vadītājs.

Lēmums nosūtāms pašvaldības Attīstības nodaļai, Kurzemes plānošanas reģionam, Brocēnu novada pašvaldībai

Sēdi vadīja

Domes priekšsēdētājs *(personiskais paraksts)* M.Zusts

Sēdi protokolēja

Pašvaldības pārvaldes sekretāre *(personiskais paraksts)* S.Dakša

IZRAKSTS PAREIZS

Domes priekšsēdētājs *ŠIS DOKUMENTS IR ELEKTRONISKI PARAKSTĪTS AR DROŠU ELEKTRONISKO PARAKSTU UN SATUR LAIKA ZĪMOGU* M.Zusts

DARBA UZDEVUMS

Saldus novada attīstības programmas 2022. -2028.gadam izstrādei

4. Programmas izstrādes process un izpildes termiņi:

Nr.p.k.	Pasākums	Termiņš
4.1.	Sagatavošanās Programmas izstrādei	
4.1.1.	Domes lēmums par Programmas izstrādes uzsākšanu	2020.gada augusts
4.1.2.	Lēmuma par Programmas izstrādes uzsākšanu ieviešana Teritorijas attīstības plānošanas informācijas sistēmā (TAPIS), paziņojuma publicēšana mājaslapā www.saldus.lv un Saldus novada pašvaldības informatīvajā izdevumā "Saldus Novada Vēstis".	2020. gada septembris - novembris
4.1.3.	Programmas izstrādes procesa darba plāna un sabiedrības līdzdalības plāna izstrāde	
4.1.4.	Darba uzdevumu sagatavošana Programmas izstrādes darba grupām, tematisko darba grupu sastāva noteikšana	
4.1.5.	Paziņojuma par sabiedrības līdzdalību sagatavošana un publicēšana mājaslapā www.saldus.lv un Saldus novada pašvaldības informatīvajā izdevumā "Saldus Novada Vēstis".	
4.1.6.	Konsultācijas ar Valsts vides dienestu, Dabas aizsardzības pārvaldi un Veselības inspekciju, t.sk. ar Vides pārraudzības valsts biroju par stratēģiskās ietekmes uz vidi izvērtējuma nepieciešamību	
4.1.7.	Ar Programmu saistītu augstāka un līdzīga līmeņa dokumentu analīze	2020. gada novembris –
4.1.8.	Iedzīvotāju priekšlikumu analīze	2021.gada februāris
4.2.	Programmas 1. redakcijas izstrāde	
4.2.1.	Pašreizējās situācijas raksturojums un analīze	
4.2.2.	Stratēģiskās daļas izstrāde, vidēja termiņa prioritāšu, rīcības virzienu formulēšana	
4.2.3.	Rīcības plāna un Investīciju plāna izstrāde ne mazāk kā triju gadu posmam ar iedzīvotāju iesaisti aptaujās, darba grupās u.c.	2021. gada februāris - 2021.gada augusts
4.2.4.	Īstenošanas uzraudzības un novērtēšanas kārtības izstrāde	
4.2.5.	Programmas 1. redakcijas izskatīšana vadības grupā	
4.3.	Publiskā apspriešana	
4.3.1.	Domes lēmums par Programmas 1. redakcijas nodošanu publiskajai apspriešanai un Kurzemes plānošanas reģiona informēšana par atzinuma sniegšanas nepieciešamību	2021.gada augusts - septembris
4.3.2.	Paziņojuma par Programmas 1. redakcijas publisko apspriešanu publicēšana mājaslapā www.saldus.lv un	

	Saldus novada pašvaldības informatīvajā izdevumā “Saldus Novada Vēstis”.	
4.3.3.	Programmas 1.redakcijas publiskās apspriešanas organizēšana	2021.gada septembris - decembris
4.3.4.	Publiskās apspriešanas rezultātu un atzinumos norādīto iebildumu un priekšlikumu apkopošana, sabiedrisko apspriežu kopsavilkuma publicēšana mājaslapā www.saldus.lv	2021. gada decembris-2022.gada janvāris
4.4.	Programmas gala redakcijas izstrāde un apstiprināšana	2022. gada janvāris - aprīlis
4.4.1.	Programmas galīgās redakcijas izstrāde, ņemot vērā publiskās apspriešanas rezultātus, un institūciju sniegtajos atzinumos norādītos iebildumus un priekšlikumus	
4.4.2.	Domes lēmums par gala redakcijas apstiprināšanu, lēmuma publicēšana mājaslapā www.saldus.lv un Saldus novada pašvaldības informatīvajā izdevumā “Saldus Novada Vēstis” un TAPIS	
4.4.3.	Apstiprinātās Programmas publiskošana	

Domes
priekšsēdētājs

*ŠIS DOKUMENTS IR ELEKTRONISKI PARAKSTĪTS AR
DROŠU ELEKTRONISKO PARAKSTU UN SATUR LAIKA
ZĪMOGU*

M.Zusts



Latvijas Republika
SALDUS NOVADA DOME

Reģ. Nr. 90009114646, Striķu ielā 3, Saldū, Saldus nov., LV- 3801, tālr. 63807280,
 fakss 63881100, e-pasts: pasts@saldus.lv, www.saldus.lv

SĒDES PROTOKOLS

Nr.17

Saldū

2021.gada 23.septembrī

28.§

**Par grozījumiem Saldus novada domes 2020.gada 27.augusta lēmumā
 “Par Saldus novada attīstības programmas 2022. -2028. gadam
 izstrādes uzsākšanu” (protokols Nr.10; 19.§)**

Lai nodrošinātu kvalitatīvu Saldus novada, t.i., teritorijas pēc administratīvi teritoriālās reformas īstenošanas 2021.gadā, saskaņā ar Administratīvo teritoriju un apdzīvoto vietu likumu, attīstības plānošanu, apzinātu novada vajadzības, attīstības un sadarbības projektus, sasaistot tos ar Latvijas Nacionālā attīstības plāna 2021.–2027. gadam prioritātēm, kā arī sagatavotos Eiropas Savienības fondu plānošanas perioda investīcijām pēc 2021. gada, un pamatojoties uz Ministru kabineta 2020.gada 13.oktobra noteikumiem Nr. 631 “Jaunizveidojamo pašvaldību teritorijas attīstības plānošanas dokumentu projektu valsts līdzfinansējuma piešķiršanas kārtību”, likuma „Par pašvaldībām” 14.panta otrās daļas 1.punktu, Attīstības plānošanas sistēmas likuma 6.panta ceturto daļu un Teritorijas attīstības plānošanas likuma 12.pantu,

atklāti balsojot: PAR – 11 deputāti (D.KONUŠEVSKIS, M.LAGZDONS, K.MASLOVSKA, A.PŪCE, I.RASSA, R.SIPENIEKS, Ā.SPROĢIS, I.TOMANOVIČA-BARONE, I.VANAGA, R.ZĪRUPS, M.ZUSTS); **PRET** – nav; **ATTURAS** – nav, Saldus novada dome **nolemj**:

Izdarīt grozījumu Saldus novada domes 2020.gada 27.augusta lēmumā “Par Saldus novada attīstības programmas 2022. -2028. gadam izstrādes uzsākšanu” (protokols Nr.10.; 19.§):

1. Izteikt lēmuma 1.punktu šādā redakcijā:
 - “2. *Izveidot Programmas izstrādes vadības grupu šādā sastāvā:*
 - 2.1. *domes priekšsēdētājs;*
 - 2.2. *domes priekšsēdētāja vietnieks attīstības un infrastruktūras jomā;*
 - 2.3. *pašvaldības izpilddirektors;*
 - 2.4. *pašvaldības izpilddirektora 2. vietnieks;*
 - 2.5. *attīstības nodaļas vadītājs”.*

2. Apstiprināt grozījumus lēmuma 1.pielikuma “Darba uzdevuma Saldus novada attīstības programmas 2022.-2028.gadam izstrādei” 4.punktā “4. *Programmas izstrādes process un izpildes termiņi*” (1.pielikums).”

3. Lēmumu ievietot Teritorijas attīstības plānošanas informācijas sistēmā (TAPIS) un www.saldus.lv.

4. Par lēmuma izpildi atbild Programmas izstrādes vadības grupas vadītājs.

Lēmums nosūtāms Attīstības nodaļai, VARAM

Sēdi vadīja

Domes priekšsēdētājs *(personiskais paraksts)* M.Zusts

Sēdi protokolēja

Pašvaldības pārvaldes sekretāre *(personiskais paraksts)* S.Dakša

IZRAKSTS PAREIZS

Domes priekšsēdētājs *ŠIS DOKUMENTS IR ELEKTRONISKI PARAKSTĪTS AR DROŠU ELEKTRONISKO PARAKSTU UN SATUR LAIKA ZĪMOGU* M.Zusts

Saldū, dokumenta datums ir tā elektroniskās parakstīšanas laiks

DARBA UZDEVUMS
Saldus novada attīstības programmas 2022. -2028.gadam izstrādei

4. Programmas izstrādes process un izpildes termiņi:

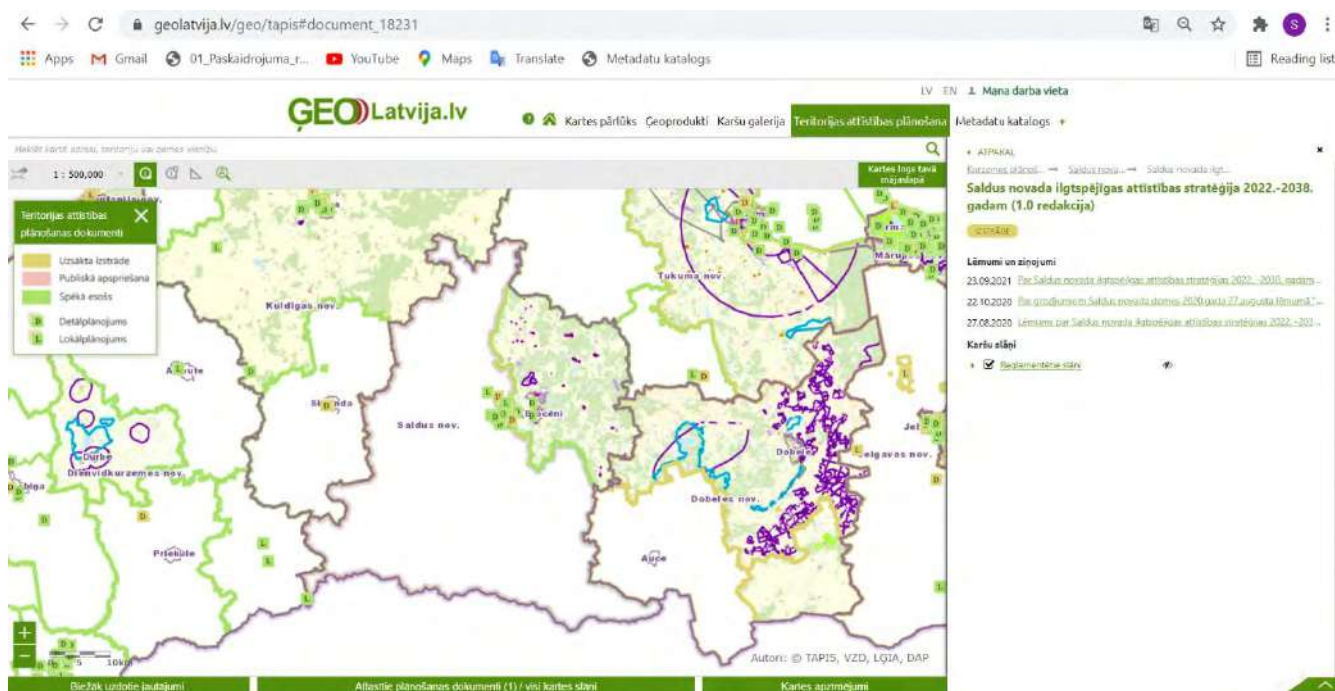
Nr.p.k.	Pasākums	Termiņš
4.1.	Sagatavošanās Programmas izstrādei	
4.1.1.	Domes lēmums par Programmas izstrādes uzsākšanu	2020.gada augusts
4.1.2.	Lēmuma par Programmas izstrādes uzsākšanu ievieošana Teritorijas attīstības plānošanas informācijas sistēmā (TAPIS), paziņojuma publicēšana mājaslapā www.saldus.lv un Saldus novada pašvaldības informatīvajā izdevumā "Saldus Novada Vēstis".	2020. gada septembris – 2021.gada februāris
4.1.3.	Programmas izstrādes procesa darba plāna un sabiedrības līdzdalības plāna izstrāde	
4.1.4.	Darba uzdevumu sagatavošana Programmas izstrādes darba grupām, tematisko darba grupu sastāva noteikšana	
4.1.5.	Paziņojuma par sabiedrības līdzdalību sagatavošana un publicēšana mājaslapā www.saldus.lv un Saldus novada pašvaldības informatīvajā izdevumā "Saldus Novada Vēstis".	
4.1.6.	Konsultācijas ar Valsts vides dienestu, Dabas aizsardzības pārvaldi un Veselības inspekciju, t.sk. ar Vides pārraudzības valsts biroju par stratēģiskās ietekmes uz vidi izvērtējuma nepieciešamību	
4.1.7.	Ar Programmu saistītu augstāka un līdzīga līmeņa dokumentu analīze	2021. gada marts– 2021.gada aprīlis
4.1.8.	Iedzīvotāju priekšlikumu analīze	
4.2.	Programmas 1. redakcijas izstrāde	
4.2.1.	Pašreizējās situācijas raksturojums un analīze	2021. gada maijs - 2021.gada septembris
4.2.2.	Stratēģiskās daļas izstrāde, vidēja termiņa prioritāšu, rīcības virzienu formulēšana	
4.2.3.	Rīcības plāna un Investīciju plāna izstrāde ne mazāk kā triju gadu posmam ar iedzīvotāju iesaisti aptaujās, darba grupās u.c.	
4.2.4.	Īstenošanas uzraudzības un novērtēšanas kārtības izstrāde	
4.2.5.	Programmas 1. redakcijas izskatīšana vadības grupā	
4.3.	Publiskā apspriešana	
4.3.1.	Domes lēmums par Programmas 1. redakcijas nodošanu publiskajai apspriešanai un Kurzemes plānošanas reģiona informēšana par atzinuma sniegšanas nepieciešamību	2021.gada oktobris - novembris
4.3.2.	Paziņojuma par Programmas 1. redakcijas publisko apspriešanu publicēšana mājaslapā www.saldus.lv un Saldus novada pašvaldības informatīvajā izdevumā "Saldus Novada Vēstis".	

4.3.3.	Programmas 1.redakcijas publiskās apspriešanas organizēšana	2021.gada decembris – 2022.gada janvāris
4.3.4.	Publiskās apspriešanas rezultātu un atzinumos norādīto iebildumu un priekšlikumu apkopošana, sabiedrisko apspriežu kopsavilkuma publicēšana mājaslapā www.saldus.lv	2022. gada februāris-marts
4.4.	Programmas gala redakcijas izstrāde un apstiprināšana	2022. gada aprīlis
4.4.1.	Programmas galīgās redakcijas izstrāde, ņemot vērā publiskās apspriešanas rezultātus, un institūciju sniegtajos atzinumos norādītos iebildumus un priekšlikumus	
4.4.2.	Domes lēmums par gala redakcijas apstiprināšanu, lēmuma publicēšana mājaslapā www.saldus.lv un Saldus novada pašvaldības informatīvajā izdevumā “Saldus Novada Vēstis” un TAPIS	
4.4.3.	Apstiprinātās Programmas publiskošana	

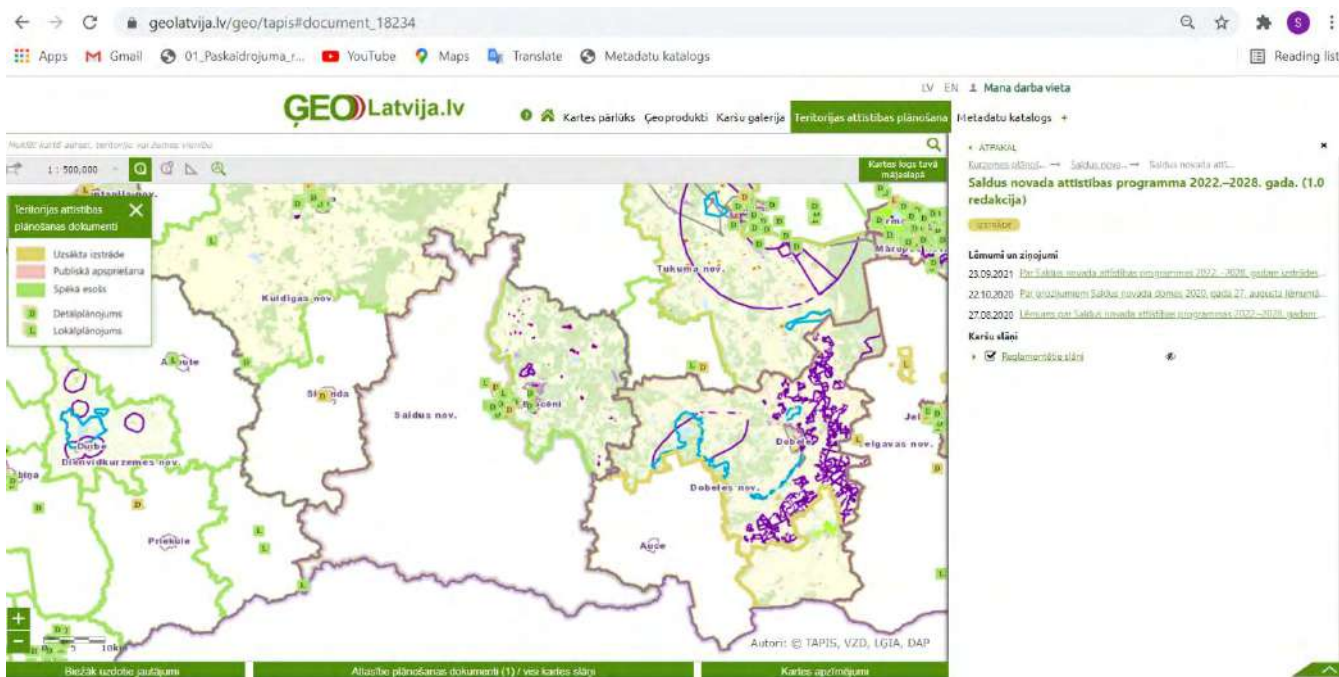
3. PAZIŅOJUMI PAR IZSTRĀDES UZSĀKŠANU, IESPĒJU PIEDALĪTIES IEDZĪVOTĀJU UN UZŅĒMĒJU APTAUJĀ UN CITIEM LĪDZDALĪBAS PASĀKUMIEM

3.1. Valsts vienotā ģeotelpiskās informācijas portālā (Ģeoportāls)

- 1) https://geolatvija.lv/geo/tapis#document_18231 – Saldus novada ilgtspējīgas attīstības stratēģija 2022.-2038. gadam



- 2) https://geolatvija.lv/geo/tapis#document_18234 – Saldus novada attīstības programma 2022.-2028. gadam



3.2. Saldus novada pašvaldības plašsaziņas līdzekļos:

- 1) Saldus novada pašvaldības mājas lapā <https://saldus.lv/par-mums/aktualitates/posts/aicinam-jus-iesaistities-jaunveidojama-saldus-novada-attistibas-planosana/> (publicēts 11.03.2021.)
- 2) Saldus novada pašvaldības mājas lapā <https://saldus.lv/par-mums/aktualitates/posts/uzsakta-jaunveidojama-saldus-novada-ilgtspejigas-attistibas-strategijas-izstrade/> (publicēts 12.03.2021.)
- 3) Saldus novada pašvaldības Facebook.com lapā <https://www.facebook.com/salduslv/photos/a.1903470019915789/2815254258737356/?type=3&theater> (publicēts 11.03.2021., 12.03.2021.)
- 4) Saldus novada pašvaldības mājas lapā <https://saldus.lv/par-mums/aktualitates/posts/lidz-11-aprilim-icinam-iedzivotajus-un-uznemejus-aizpildit-aptauju-par-jaunveidojama-saldus-novada-attistibu/> (publicēts 06.04.2021.)
- 5) Saldus novada pašvaldības informatīvajā izdevumā "Saldus Novada Vēstis" 07.04.2021.
- 6) Saldus novada pašvaldības mājas lapā <https://saldus.lv/par-mums/aktualitates/posts/zimejumu-konkurss-saldus-novads-pec-15-gadiem/> (publicēts 17.05.2021.)

Aktualitātes

Aicinām iesaistīties JAUNVEIDOJAMĀ Saldus novada attīstības plānošanā!

11.03.2021.



Dalība aptaujā ir iespēja paust savu viedokli un sniegt priekšlikumus par nepieciešamajiem pilnveidojumiem JAUNVEIDOJAMĀ Saldus novada teritorijas attīstībā. Jūsu viedoklis ir ļoti būtisks, tas tiks izvērtēts un ņemts vērā, plānojot novada tālāko attīstību!

Aptaujas mērķis: noskaidrot iedzīvotāju viedokli par JAUNVEIDOJAMĀ Saldus novada attīstības iespējām, esošajām problēmām (Brocēnu un Saldus novados) un to iespējamajiem risinājumiem, kā arī sagatavot priekšlikumus diviem attīstības plānošanas dokumentiem:

1. Saldus novada ilgtspējīgas attīstības stratēģijai 2022. – 2038. gadam;
2. Saldus novada attīstības programmai 2022. – 2028. gadam. Aptauja ir anonīma, un atbildes tiks izmantotas apkopotā veidā.

Aptaujā iekļauti 20 jautājumi, kas izvietoti secīgi pa tēmām:

- respondenta profils;

- esošās situācijas novērtējums;
- JAUNVEIDOJAMĀ novada nākotne.

Anketas aizpildīšanai nepieciešamas ~10 – 15 minūtes.

Aptauju var aizpildīt arī elektroniski: <https://ej.uz/SaldusAptauja>

Aizpildītu anketu var iesniegt personīgi Brocēnu vai Saldus novada pašvaldību administrācijas ēkās, pagastu pārvaldēs (iemetot pasta kastēs), bibliotēkās, Saldus TIC Saldū, "Bodnīcā" Brocēnos vai nosūtīt pa pastu Saldus novada pašvaldībai, Striķu ielā 3, Saldū vai elektroniski uz e-pastu ginta.andersone@saldus.lv.

Jautājumu vai neskaidrību gadījumā aicinām sazināties ar:

- Saldus novada pašvaldības attīstības nodaļas vadītāju Gintu Andersoni, tālrunis 26521488, e-pasts: ginta.andersone@saldus.lv
- Brocēnu novada pašvaldības izpilddirektora vietnieci Karīnu Ciesmani, tālrunis 26400081, e-pasts: karina.ciesmane@broceni.lv

Paldies!

 <p>PIEDALIES</p> <p>JAUNVEIDOJAMĀ Saldus novada attīstības plānošanā!</p> <p>AIZPILDI PATS UN AICINI ARĪ CITUS TO AIZPILDĪT!</p>	 <p>AIZPILDI ANKETU</p>	<p>Anketas DRUKĀTĀ veidā pieejamas un iesniedzamas :</p>
	 <p>LĪDZ ŠĪ GADA 11. APRĪLIM</p>	<p>Brocēnu vai Saldus novadu pašvaldību administrācijas ēkās (<i>saņemšana, iesniegšana</i>)</p>
	 <p>TAS AIZŅEMS TIKAI 10-15 MINŪTES</p>	<p>Novadu pašvaldību marta mēneša informatīvajos izdevumos (<i>saņemšana</i>)</p>
	<p>Anketas ELEKTRONISKĀ veidā pieejamas:</p>  <p>Iedzīvotāju aptauja ej.uz/SaldusAptauja</p>	<p>pagastu pārvaldēs (iemetot pasta kastēs) (<i>iesniegšana</i>)</p>
	<p>Uzņēmēju aptauja ej.uz/SaldusUznemeji</p> 	<p>bibliotēkās, "Saldus TIC" Saldū, "Bodnīcā" Brocēnos (<i>saņemšana, iesniegšana</i>)</p>
<p>Aptaujas rezultāti apkopotā veidā tiks izmantoti jaunveidojamā Saldus novada ilgtspējīgas attīstības stratēģijas un attīstības programmas izstrādē!</p>	<p>Lai saņemtu vai iesniegtu anketu elektroniski, raksti uz ginta.andersone@saldus.lv</p>	

↓ **Saldus novada ledzīvotāju aptauja.docx**
Lejupielādēt

↓ **Biežāk uzdotie jautājumi.docx**
Lejupielādēt

Biežāk uzdotie jautājumi (BUJ)

- **Kas ir attīstības plānošana?**

Tas ir process, kura rezultātā top teritorijas attīstības plānošanas dokumenti. Šajos dokumentos tiek noteikta novada vīzija, mērķi, prioritātes un plānotās darbības, lai nodrošinātu koordinētu un pārdomātu novada attīstību.

- **Kāpēc pašvaldībai vajadzīgi attīstības plānošanas dokumenti?**

Tie ir vajadzīgi, lai attīstības plānošana norisinātos koordinēti un stratēģiski, un to nosaka normatīvie akti - to izstrāde ir pašvaldības pienākums. Turklāt pašvaldības attīstības plānošanas dokumenti palīdz sabiedrībai būt labāk informētai par pašvaldības attīstības plāniem.

- **Kādēļ ir svarīga sabiedrības līdzdalība dokumentu izstrādē?**

Iedzīvotāji var norādīt uz esošām problēmām, kuras būtu jārisina tuvākajos gados, kā arī ieskicēt sev vēlamu novada attīstības vīziju, tādējādi jūtoties piederīgāki savam novadam un sekmējot to, ka novads attīstās iedzīvotājiem vēlamā veidā. Sabiedrības paustās vajadzības kalpo par pamatu pašvaldības prioritāšu, veicamo rīcību un īstenojamo projektu definēšanai.

- **Kas ir novada ilgspējīgas attīstības stratēģija?**

Tas ir pašvaldības ilgtermiņa attīstības dokuments, kurā tiek noteikta ilgtermiņa vīzija un galvenās novada teritorijas attīstības perspektīvas.

- **Kas ir novada attīstības programma?**

Tas ir pašvaldības darba plāns 7 gadiem, kas ir sasaistīts ar pašvaldības budžetu. Attīstības programmas galvenā loma ir divejāda: 1) resursu apzināšana, novērtēšana un izmantošanas plānošana; 2) infrastruktūras un pakalpojumu uzlabošana, dažādu aktivitāšu un finanšu investīciju plānošana.

- **Ar ko atšķiras ilgspējīgas attīstības stratēģija no attīstības programmas?**

Ilgspējīgas attīstības stratēģija ir ilgtermiņa plānošanas dokuments, kas ieskicē novada vīziju un attīstību vispārīgi, piemēram, līdz 2045.gadam, bet attīstības programma - vidējam termiņam, nosakot veicamos darbus tuvākajiem 7 gadiem.

- **Kā iedzīvotāji var iesaistīties?**

Iedzīvotāju iesaistes aktivitāšu apjoms atkarīgs no pašvaldības, cik lielā mērā tā vēlas īstenot sabiedrības iesaisti. Minimālās prasības sabiedrības iesaistei ir definētas [MK noteikumos](#). Labā prakse attīstības plānošanā nozīmē iedzīvotāju iesaisti jau no paša plānošanas procesa sākuma. Dokumentu izstrādes sākumposmā iedzīvotāji var iesaistīties, paužot savu viedokli iedzīvotāju aptaujas anketā, kuras rezultāti tiks izmantoti, lai sagatavotu attīstības plānošanas dokumentus. Otrkārt, iedzīvotājiem būs iespēja piedalīties publiskās apspriešanas procesā, paužot savu vērtējumu, viedokļus un priekšlikumus par izstrādājamiem dokumentu projektiem. Pēc publiskās apspriešanas noslēguma iedzīvotāju viedokļi tiks apstrādāti, pilnveidojot attīstības plānošanas dokumentus. Tāpat iedzīvotāji var sniegt savus priekšlikumus pašvaldībai visa dokumentu izstrādes procesa gaidā.

- **Kā nodrošināt sabiedrības līdzdalību Covid-19 apstākļos?**

Informācija par attīstības plānošanas dokumentu izstrādes procesu tiks atspoguļota pašvaldību tīmekļa vietnēs, kā arī informatīvajos izdevumos. Publiskās apspriešanas laikā tiks organizētas sanāksmes, pagaidām nav zināms, vai tās varēs norisināties klātienē vai attālināti. Tas tiks precizēts atbilstoši spēkā esošajiem normatīviem, iestāžu vadlīnijām un epidemioloģiskajai situācijai.

- **Kas izstrādā plānošanas dokumentus?**

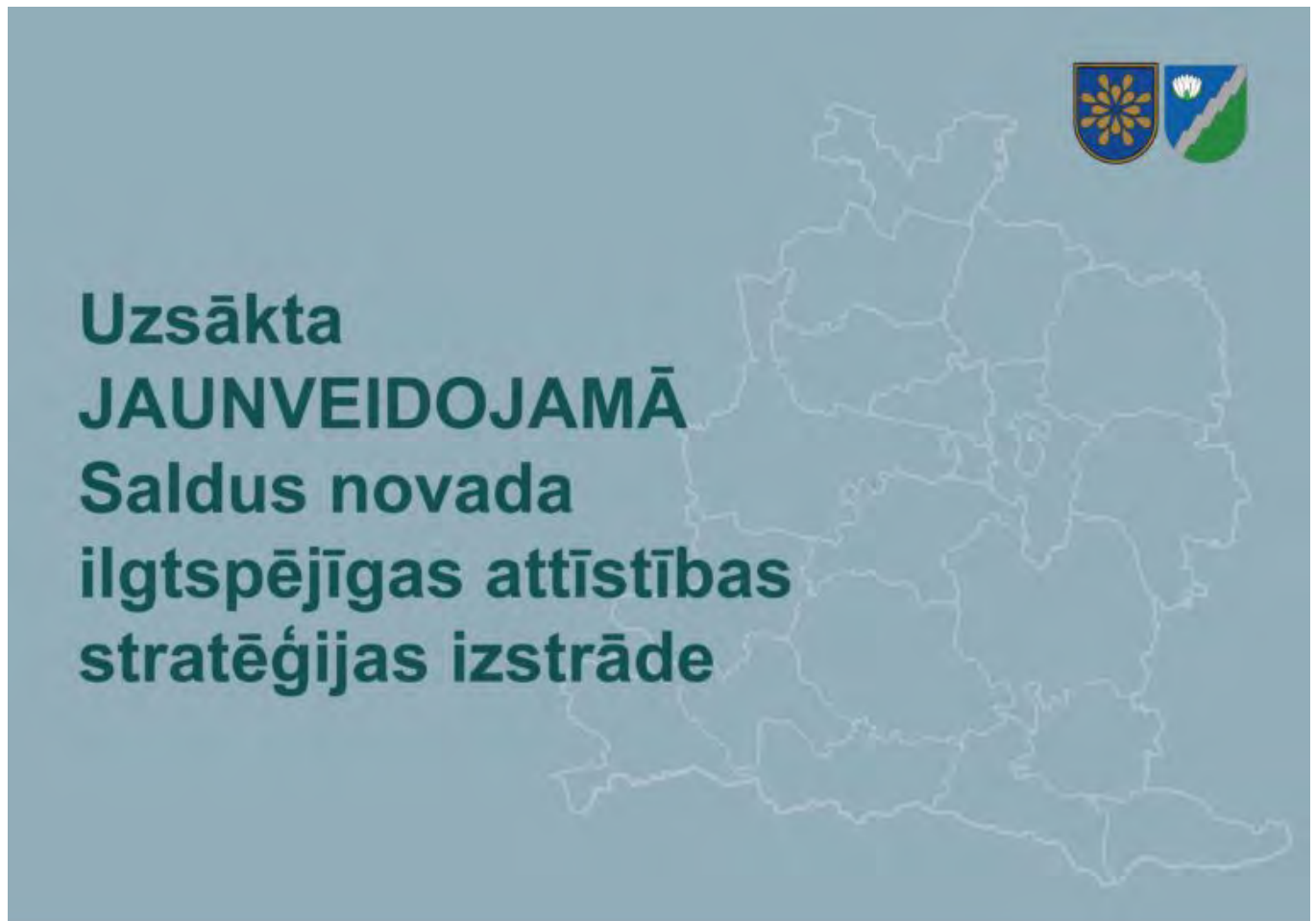
Attīstības plānošanas dokumentu izstrāde ir pašvaldības uzdevums, bet, lai to paveiktu kvalitatīvi un savlaicīgi, pašvaldība uzdevuma veikšanai ir piesaistījusi vienu no Latvijā vadošajiem telpiskās plānošanas uzņēmumiem SIA "Reģionālie projekti", kas izstrādes tiesības ieguvis pašvaldības rīkotā atklātā iepirkumu procedūrā.

Dokumenta izstrādē plaši iesaistīsies dažādu jomu speciālisti no pašvaldības administrācijas un tās iestādēm, piedaloties tematiskās darba grupās, kuru gaitā tiek radīts galvenais saturiskais virziens novada attīstībai.

Aktualitātes

Uzsākta JAUNVEIDOJAMĀ Saldus novada ilgtspējīgas attīstības stratēģijas izstrāde

12.03.2021.



Saldus novada pašvaldība informē, ka ir uzsākts darbs pie JAUNVEIDOJAMĀ **Saldus novada** (pašlaik Brocēnu novads un Saldus novads) attīstības plānošanas dokumenta – **ilgtspējīgas attīstības stratēģijas 2022. – 2038. gadam** izstrādes.

Dokumentu plānots izstrādāt **līdz 2022.gada aprīlim**. Saskaņā ar iepirkumu procedūru dokumentu izstrāde notiek sadarbībā ar vienu no vadošajiem telpiskās plānošanas uzņēmumiem Latvijā – SIA “Reģionālie projekti”.

Ilgtspējīgas attīstības stratēģija ir pašvaldības ilgtermiņa attīstības dokuments, kurā tiek noteikta ilgtermiņa vīzija, stratēģiskie mērķi, prioritātes un galvenās novada teritorijas attīstības perspektīvas.

Dokumenta izstrāde nepieciešama, jo to nosaka normatīvie akti – tā izstrāde ir pašvaldības pienākums. Turklāt pašvaldības attīstības plānošanas dokumenti palīdz sabiedrībai būt labāk informētai par pašvaldības attīstības plāniem.

Izstrādes gaitā tiks nodrošinātas sabiedrības līdzdalības iespējas, kuras iedzīvotāji un citi novada attīstībā ieinteresētie tiek aicināti izmantot, paužot savu viedokli un ierosinājumus novada attīstībai un izaugsmei. Plānoto sabiedrības līdzdalības aktivitāšu plāns:

1. **Iedzīvotāju aptauja** (to iespējams aizpildīt līdz 11.04.2021. šeit: <https://ej.uz/SaldusAptauja>);

2. **Uzņēmēju aptauja** (to iespējams aizpildīt līdz 11.04.2021. šeit: <https://ej.uz/SaldusUznameji>);

3. **Tematiskās darba grupas** (tiks organizētas, lai noskaidrotu dažādu pašvaldības jomu speciālistu vērtējumu un ierosinājumus, plānots organizēt tuvāko 2-4 mēnešu laikā);

4. **Publiskā apspriešana** (laika posmā, kas ilgs vismaz 4 nedēļas, iedzīvotāji tiek aicināti paust viedokli par sagatavotajiem priekšlikumiem, kā arī aicināti piedalīties publiskās apspriešanās sanāksmēs, plašāka informācija par to tiks sniegta pēc lēmuma pieņemšanas par dokumenta nodošanu publiskai apspriešanai).

Jautājumu vai neskaidrību gadījumā aicinām sazināties ar:

- Saldus novada pašvaldības attīstības nodaļas vadītāju Gintu Andersoni, kontaktinformācija: tālrunis 26521488, e-pasts: andersone@saldus.lv
- Brocēnu novada pašvaldības izpilddirektora vietnieci Karīnu Ciesmani, kontaktinformācija: tālrunis 26400081, e-pasts: ciesmane@broceni.lv

Uzsākta
JAUNVEIDOJAMĀ
Saldus novada
ilgtspējīgas attīstības
stratēģijas izstrāde

Saldus novada pašvaldība informē, ka ir uzsākts darbs pie JAUNVEIDOJAMĀ Saldus novada (pašlaik Brocēnu novads un Saldus novads) attīstības plānošanas dokumenta – **ilgtspējīgas attīstības stratēģijas 2022. – 2038. gadam** izstrādes. Dokumentu plānots izstrādāt līdz 2022.gada aprīlim. Saskaņā ar iepirkumu procedūru dokumentu izstrāde notiek sadarbībā ar vienu no vadošajiem telpiskās plānošanas uzņēmumiem Latvijā – SIA "Reģionālie projekti". Ilgtspējīgas attīstības stratēģija ir pašvaldības ilgtermiņa attīstības dokuments, kurā tiek noteikta ilgtermiņa vīzija, stratēģiskie mērķi, prioritātes un galvenās novada teritorijas attīstības perspektīvas. Dokumenta izstrāde nepieciešama, jo to nosaka normatīvie akti – tā izstrāde ir pašvaldības pienākums. Turklāt pašvaldības attīstības plānošanas dokumenti palīdz sabiedrībai būt labāk informētai par pašvaldības attīstības plāniem. Izstrādes gaitā tiks nodrošinātas sabiedrības līdzdalības iespējas, kuras iedzīvotāji un citi novada attīstībā ieinteresētie tiek aicināti izmantot, paužot savu viedokli un ierosinājumus novada attīstībai un izaugsmei. Plānoto sabiedrības līdzdalības aktivitāšu plāns:

IEDZĪVOTĀJU APTAUJA	UZŅĒMĒJU APTAUJA
aizpildi līdz 11.04.2021. šeit: https://ej.uz/SaldusAptauja	aizpildi līdz 11.04.2021. šeit: https://ej.uz/SaldusUznameji
TEMATISKĀS DARBA GRUPAS	PUBLISKĀ APSPRIEŠANA
Lai noskaidrotu dažādu pašvaldības jomu speciālistu vērtējumu un ierosinājumus, plānots organizēt tuvāko 2-4 mēnešu laikā	Laika posmā, kas ilgs vismaz 4 nedēļas, iedzīvotāji tiek aicināti paust viedokli par sagatavotajiem priekšlikumiem, kā arī aicināti piedalīties publiskās apspriešanās sanāksmēs, plašāka informācija par to tiks sniegta pēc lēmuma pieņemšanas par dokumenta nodošanu publiskai apspriešanai)

Jautājumu vai neskaidrību gadījumā aicinām sazināties ar

Saldus novada pašvaldības attīstības nodaļas vadītāju **Gintu Andersoni**, kontaktinformācija: tālrunis 26521488, e-pasts: ginta.andersone@saldus.lv

Brocēnu novada pašvaldības izpilddirektora vietnieci **Karīnu Ciesmani**, kontaktinformācija: tālrunis 26521488, e-pasts: karina.ciesmane@broceni.lv



Biežāk uzdotie jautājumi.docx



Saldus novada pašvaldība

@salduslv · Valdības organizācija

■ Sūtīt e-pastu



Saldus novada pašvaldība

■ Sūtīt e-pastu

■ Patik

■ Ziņojums



Saldus novada pašvaldība

11. marts plkst. 18:06 ·

📍 Aicinām iesaistīties JAUNVEIDOJAMĀ Saldus novada attīstības plānošanā!

📍 Dalība aptaujā ir iespēja paust savu viedokli un sniegt priekšlikumus par nepieciešamajiem pilnveidojumiem JAUNVEIDOJAMĀ Saldus novada teritorijas attīstībā. Jūsu viedoklis ir ļoti būtisks, tas tiks izvērtēts un ņemts vērā, plānojot novada tālāko attīstību!

📍 Aptaujas mērķis: noskaidrot iedzīvotāju viedokli par JAUNVEIDOJAMĀ Saldus novada attīstības iespējām, esošajām problēmām (Brocēnu un Saldus novados) un to iespējamajiem risinājumiem, kā arī sagatavot priekšlikumus diviem attīstības plānošanas dokumentiem:

- 1) Saldus novada ilgtermiņa attīstības stratēģijai 2022. – 2038. gadam;
- 2) Saldus novada attīstības programmai 2022. - 2028. gadam. Aptauja ir anonīma, un atbildes tiks izmantotas apkopotā veidā.

Aptauja ir anonīma, un atbildes tiks izmantotas apkopotā veidā.

📍 Aizpildītu anketu var iesniegt personīgi Brocēnu vai Saldus novada pašvaldību administrācijas ēkās, pagastu pārvaldēs (iemetot pasta kastēs), bibliotēkās, Saldus TIC Saldū, "Bodnīcā" Brocēnos vai nosūtīt pa pastu Saldus novada pašvaldībai, Striķu ielā 3, Saldū vai elektroniski uz e-pastu ginta.andersone@saldus.lv .

📍 Jautājumu vai neskaidrību gadījumā aicinām sazināties ar:

📍 Saldus novada pašvaldības attīstības nodaļas vadītāju Gintu Andersoni, tālrunis 26521488, e-pasts: ginta.andersone@saldus.lv

📍 Brocēnu novada pašvaldības izpilddirektora vietnieci Karīnu Ciesmani, tālrunis 26400081, e-pasts: karina.ciesmane@broceni.lv

Aptauju var aizpildīt:

✅ elektroniski: <https://ej.uz/SaldusAptauja>

✅ lejuplādēt: <https://saldus.lv/.../aicinam-jus-iesaistities.../>

Veidosim novadu kopā! ❤️

<p>PIEDALIES</p> <p>JAUNVEIDOJAMĀ Saldus novada attīstības plānošanā!</p>	<p>AIZPILDI ANKETU</p>	<p>Anketas DRUKĀTĀ veidā pieejamas un iesniedzamas :</p>
	<p>LĪDZ ŠĪ GADA 11. APRĪLIM</p>	<p>Brocēnu vai Saldus novadu pašvaldību administrācijas ēkās (saņemšana, iesniegšana)</p>
	<p>TAS AIZŅEMS TIKAI 10-15 MINŪTES</p>	<p>Novadu pašvaldību marķa mēneša informatīvajos izdevumos (saņemšana)</p>
	<p>Anketas ELEKTRONISKĀ veidā pieejamas:</p> <p> Iedzīvotāju aptauja ej.uz/SaldusAptauja</p> <p> Uzņēmēju aptauja ej.uz/SaldusUznameji</p>	<p>pagastu pārvaldēs (iemetot pasta kastēs) (iesniegšana)</p> <p>bibliotēkās, "Saldus TIC" Saldū, "Bodnīcā" Brocēnos (saņemšana, iesniegšana)</p>



Tu, Lina Dimitrijeva un vēl 30 lietotāju 56 lietotāji dalījās

Patik
Komentēt
Dalies

Rakstīt komentāru...

OTHER POSTS

Saldus novada pašvaldība
 2 st.

? Vai Tu jau esi paudis savu viedokli aptaujā par JAUNVEIDOJAMO Saldus novadu?

- ✓ Aptaujas mērķis ir noskaidrot iedzīvotāju viedokli par jaunveidojamā Saldus novada attīstības iespējām, esošajām problēmām un to iespējamajiem risinājumiem.
- ✓ Aptaujas rezultāti apkopotā veidā tiks izmantoti jaunveidojamā Saldus novada ilgspējīgas attīstības stratēģijas un attīstības programmas izstrādē.
- ✓ Aptauju līdz 11. aprīlim var aizpildīt ikviens Saldus un Brocēnu novada iedzīvotājs.

!!! Elektroniski aptauja pieejama 🙌 <https://ej.uz/SaldusAptauja>

Jūsu viedoklis ir ļoti būtisks, tas tiks izvērtēts un ņemts vērā, plānojot novada tālāko attīstību! 🙌❤️

🔍 Plašāk: <https://saldus.lv/.../aicinam-jus-iesaistities.../>

Piedalies
JAUNVEIDOJAMĀ
Saldus novada
attīstības plānošanā

5 8 lietotāji dalījās

Patik
Komentēt
Dalies

Rakstīt komentāru...

Saldus novada pašvaldība
 12. marts plkst. 10:38

Uzsākta JAUNVEIDOJAMĀ Saldus novada ilgspējīgas attīstības stratēģijas izstrāde

Saldus novada pašvaldība informē, ka ir uzsākts darbs pie JAUNVEIDOJAMĀ Saldus novada (pašlaik Brocēnu novads un Saldus novads) attīstības plānošanas dokumenta – ilgspējīgas attīstības stratēģijas 2022. – 2038. gadam izstrādes.

Dokumentu plānots izstrādāt līdz 2022.gada aprīlim. Saskaņā ar iepirkumu procedūru dokumentu izstrāde notiek sadarbībā ar vienu no vadošajiem telpiskās plānošanas uzņēmumiem Latvijā – SIA "Reģionālie projekti".

- ✓ Ilgspējīgas attīstības stratēģija ir pašvaldības ilgtermiņa attīstības dokuments, kurā tiek noteikta ilgtermiņa vīzija, stratēģiskie mērķi, prioritātes un galvenās novada teritorijas attīstības perspektīvas.
- ✓ Dokumenta izstrāde nepieciešama, jo to nosaka normatīvie akti – tā izstrāde ir pašvaldības pienākums. Turklāt pašvaldības attīstības plānošanas dokumenti palīdz sabiedrībai būt labāk informētai par pašvaldības attīstības plāniem.
- ✓ Izstrādes gaitā tiks nodrošinātas sabiedrības līdzdalības iespējas, kuras iedzīvotāji un citi novada attīstībā ieinteresētie tiek aicināti izmantot, paužot savu viedokli un ierosinājumus novada attīstībai un izaugsmei.



- ➔ Uzņēmēju aptauja (to iespējams aizpildīt līdz 11.04.2021. seit: <https://ej.uz/SaldusUzņēmēju>);
- ➔ Tematiskās darba grupas (tiks organizētas, lai noskaidrotu dažādu pašvaldības jomu speciālistu vērtējumu un ierosinājumus, plānots organizēt tuvāko 2-4 mēnešu laikā);
- ➔ Publiskā apspriešana (laika posmā, kas ilgs vismaz 4 nedēļas, iedzīvotāji tiek aicināti paust viedokli par sagatavotajiem priekšlikumiem, kā arī aicināti piedalīties publiskās apspriešanās sanāksmēs, plašāka informācija par to tiks sniegta pēc lēmuma pieņemšanas par dokumenta nodošanu publiskai apspriešanai).

? Jautājumu vai neskaidrību gadījumā aicinām sazināties ar:

👉 Saldus novada pašvaldības attīstības nodaļas vadītāju Gintu Andersoni, kontaktinformācija: tālrunis 26521488, e-pasts: andersone@saldus.lv

👉 Brocēnu novada pašvaldības izpilddirektora vietnieci Karīnu Ciesmani, kontaktinformācija: tālrunis 26400081, e-pasts: ciesmane@broceni.lv

Uzsākta
JAUNVEIDOJAMĀ
Saldus novada
ilgtspējīgas attīstības
stratēģijas izstrāde

Saldus novada pašvaldība informē, ka ir uzsākts darbs pie JAUNVEIDOJAMĀ Saldus novada (pašlaik Brocēnu novads un Saldus novads) attīstības plānošanas dokumenta – **ilgtspējīgas attīstības stratēģijas 2022. – 2038. gadam** izstrādes. Dokumentu plānāts izstrādāt līdz 2022.gada aprīlim.

Saskaņā ar iepirkumu procedūru dokumentu izstrāde notiek sadarbībā ar vienu no vadošajiem tehniskās plānošanas uzņēmumiem Latvijā – SIA "Reģionālie projekti".

Ilgtspējīgas attīstības stratēģija ir pašvaldības ilgtermiņa attīstības dokuments, kurā tiek noteikta ilgtermiņa vizija, stratēģiskie mērķi, prioritātes un galvenās novada teritorijas attīstības perspektīvas. Dokumenta izstrāde nepieciešama, jo to nosaka normatīvie akti – tā izstrāde ir pašvaldības pienākums. Turklāt pašvaldības attīstības plānošanas dokumenti palīdz sabiedrībai būt labāk informētai par pašvaldības attīstības plāniem.

Izstrādes gaitā tiks nodrošinātas sabiedrības līdzdalības iespējas, kuras iedzīvotāji un citi novada attīstībā ieinteresētie tiek aicināti izmantot, paūst savu viedokli un ierosinājumus novada attīstībai un izaugsmei. Plānoto sabiedrības līdzdalības aktivitāšu plāns:

IEDZĪVOTĀJU APTAUJA



aizpildi līdz 11.04.2021.

šeit:

<https://ej.uz/SaldusAptauja>

UZŅĒMĒJU APTAUJA



aizpildi līdz 11.04.2021.

šeit:

<https://ej.uz/SaldusUzņēmēju>

TEMATISKĀS DARBA GRUPAS



Lai noskaidrotu dažādu pašvaldības jomu speciālistu vērtējumu un ierosinājumus, plānots organizēt tuvāko 2-4 mēnešu laikā

PUBLISKĀ APSPRIEŠANA



Laika posmā, kas ilgs vismaz 4 nedēļas, iedzīvotāji tiek aicināti paust viedokli par sagatavotajiem priekšlikumiem, kā arī aicināti piedalīties publiskās apspriešanās sanāksmēs, plašāka informācija par to tiks sniegta pēc lēmuma pieņemšanas par dokumenta nodošanu publiskai apspriešanai)

Jautājumu vai neskaidrību gadījumā aicinām sazināties ar

Saldus novada pašvaldības attīstības nodaļas vadītāju **Gintu Andersoni**, kontaktinformācija: tālrunis 26521488, e-pasts: ginta.andersone@saldus.lv

Brocēnu novada pašvaldības izpilddirektora vietnieci **Karīnu Ciesmani**, kontaktinformācija: tālrunis 26521488, e-pasts: karina.ciesmane@broceni.lv

18

19 lietotāju dalījās

Patik

Komentēt

Dalies



Rakstīt komentāru...



Saldus novada pašvaldība

11. marts plkst. 14:19 ·

Mums tapis modernākais alternatīvo sporta veidu komplekss Baltijā! ❤️👏

#Salduspiepilda

Aktualitātes

Līdz 11. aprīlim aicinām iedzīvotājus un uzņēmējus aizpildīt aptauju par JAUNVEIDOJAMĀ Saldus novada attīstību

06.04.2021.



Vēl tikai līdz 11. aprīlim norisināsies iedzīvotāju un uzņēmēju aptaujas, kurās savu viedokli aicināti paust Saldus un Brocēnu novadu iedzīvotāji un uzņēmēji, lai izvirzītu jaunveidojamā Saldus novada attīstības vīziju un stratēģiskos mērķus līdz 2038. gadam.

Elektroniskās aptaujas jau aizpildījuši 532 iedzīvotāji un 34 uzņēmēji.

Lai pēc iespējas plašākas sabiedrības grupas iesaistītos aptaujā, tā pieejama vairākos veidos:

- elektroniski, kas aizpildāma gan datorā, gan viedierīcēs,
 - iedzīvotāju aptauja – <https://ej.uz/SaldusAptauja>
 - uzņēmēju aptauja – <https://ej.uz/SaldusUznameji>

- **drukājams fails**, ko aizpildītu aicinām iesniegt personīgi Saldus vai Brocēnu novada pašvaldību administrācijas ēkās, pagastu pārvaldēs (iemetot pasta kastēs), bibliotēkās, Saldus TIC Saldū, "Bodnīcā" Brocēnos vai nosūtīt pa pastu Saldus novada pašvaldībai, Striķu ielā 3, Saldū vai elektroniski uz e-pastu ginta.andersone@saldus.lv

Jautājumu gadījumā aicinām sazināties ar:

- Saldus novada pašvaldības attīstības nodaļas vadītāju Gintu Andersoni, tālrunis 26521488, e-pasts: ginta.andersone@saldus.lv.
- Brocēnu novada pašvaldības izpilddirektora vietnieci Karīnu Ciesmani, tālrunis 26400081, e-pasts: karina.ciesmane@broceni.lv.

<p>JAUNVEIDOJAMĀ Saldus novada attīstības plānošanā!</p> <p>AIZPILDI PATS UN AICINI ARĪ CITUS TO AIZPILDĪT!</p>	<p>AIZPILDI ANKETU</p>	<p>Anketas DRUKĀTĀ veidā pieejamas un iesniedzamas :</p>
	<p>LĪDZ ŠĪ GADA 11. APRĪLIM</p>	<p>Brocēnu vai Saldus novadu pašvaldību administrācijas ēkās (<i>saņemšana, iesniegšana</i>)</p>
	<p>TAS AIZŅEMS TIKAI 10-15 MINŪTES</p>	<p>Novadu pašvaldību marta mēneša informatīvajos izdevumos (<i>saņemšana</i>)</p>
	<p>Anketas ELEKTRONISKĀ veidā pieejamas:</p> <p>Iedzīvotāju aptauja ej.uz/SaldusAptauja</p>	<p>pagastu pārvaldēs (iemetot pasta kastēs) (<i>iesniegšana</i>)</p>
	<p>Uzņēmēju aptauja ej.uz/SaldusUznemeji</p>	<p>bibliotēkās, "Saldus TIC" Saldū, "Bodnīcā" Brocēnos (<i>saņemšana, iesniegšana</i>)</p>
<p>Aptaujas rezultāti apkopotā veidā tiks izmantoti jaunveidojamā Saldus novada ilgtspējīgas attīstības stratēģijas un attīstības programmas izstrādē!</p>	<p>Lai saņemtu vai iesniegtu anketu elektroniski, raksti uz ginta.andersone@saldus.lv</p>	

PARAKSTĪTS BŪVDARBU LĪGUMU PAR SALDUS PAMATSKOLAS PIEBŪVES BŪVNICĪBU

NACIONĀLAIS
ATTĪSTĪBAS
PLĀNS 2020



EIROPAS SAVIENĪBA
Eiropas Reģionālās
attīstības fonda

IEGULDĪJUMS TAVĀ NĀKOTNĒ



19. martā Saldus novada domes priekšsēdētājs Māris Zusts un SIA “Selva Būve” valdes priekšsēdētājs Rolands Orlovskis parakstīja būvdarbu līgumu par Saldus pamatskolas piebūves būvniecību. Līgums tika parakstīts laukā pie Saldus pamatskolas, kur jau tuvākajā laikā tiks uzsākti būvdarbi.

Plānotajā projektā Saldus pamatskolai tiks būvēts jauns skolas korpuss ar savienojumu uz esošo ēku, demontētās ēkas vietā. Jaunajā ēkā tiks izveidots telpu bloks ar dabaszinību, moderno tehnoloģiju/valodu kabinetiem, praktisko darbu laboratorijām un mājturības telpām.

Pēc būvdarbu pabeigšanas, jaunizbūvētajā ēkā būs nodrošināta vides pieejamība, ēka aprīkota ar ergonomiskām mēbelēm, moderniem IT risinājumiem un tehnoloģijām.

Būvdarbu rezultātā tiks uzbūvēta zema enerģijas patēriņa ēka un uz ēkas tiks uzstādītas arī saules baterijas. Projekta laikā tiks veikta arī apkārtnes labiekārtošanas darbi.

Būvdarbus veiks SIA “Selva Būve”, autoruzraudzību nodrošinās SIA “Baltex Group” un būvuzraudzību – SIA “Būves birojs”.

Plānotais būvdarbu termiņš ir 12 mēneši no būvdarbu uzsākšanas.

Būvdarbu izmaksas bez PVN: 1 682 234,70 eiro

Projekts “Saldus novada pašvaldības vispārējo izglītības iestāžu mācību vides uzlabošana” Nr. 8.1.2.0/17/I/027 tiek īstenots ar Eiropas Reģionālās attīstības fonda atbalstu.

UZSĀKTA JAUNVEIDOJAMĀ SALDUS NOVADA ILGTSPĒJĪGAS ATTĪSTĪBAS STRATĒGIJAS IZSTRĀDE



Saldus novada pašvaldība informē, ka ir uzsākts darbs pie JAUNVEIDOJAMĀ Saldus novada (pašlaik Brocēnu novads un Saldus novads) attīstības plānošanas dokumenta – ilgspējīgas attīstības stratēģijas 2022. – 2038. gadam izstrādes.

Dokumentu plānots izstrādāt līdz 2022.gada aprīlim. Saskaņā ar iepirkumu procedūru dokumentu izstrāde notiek sadarbībā ar vienu no vadošajiem telpiskās plānošanas uzņēmumiem Latvijā – SIA “Reģionālie projekti”.

Ilgspējīgas attīstības stratēģija ir pašvaldības ilgtermiņa attīstības dokuments, kurā tiek noteikta ilgtermiņa vīzija, stratēģiskie mērķi, prioritātes un galvenās novada teritorijas attīstības perspektīvas.

Dokumenta izstrāde nepieciešama, jo to nosaka normatīvie akti – tā izstrāde ir pašvaldības pienākums. Turklāt pašvaldības attīstības plānošanas dokumenti palīdz sabiedrībai būt labāk informētai par pašvaldības attīstības plāniem.

Izstrādes gaitā tiks nodrošinātas sabiedrības līdzdalības iespējas, kuras iedzīvotāji un citi novada attīstībā ieinteresētie tiek aicināti izmantot, paužot savu viedokli un ierosinājumus novada attīstībai un izaugsmei. Plānoto sabiedrības līdzdalības aktivitāšu plāns:

1. iedzīvotāju aptauja,
2. uzņēmēju aptauja,
3. tematiskās darba grupas,
4. publiskā apspriešana.

Jautājumu gadījumā aicinām sazināties ar:

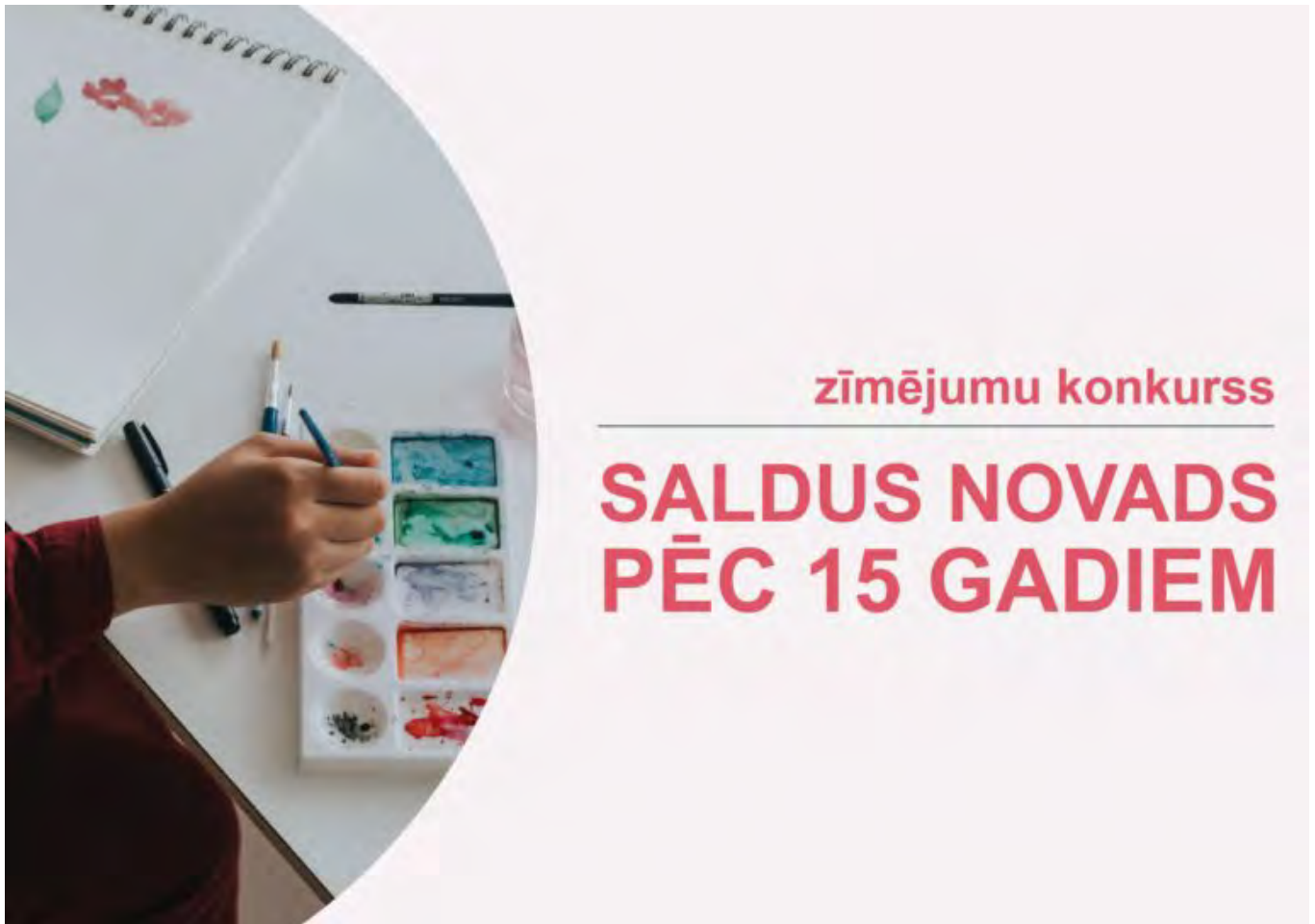
- Saldus novada pašvaldības attīstības nodaļas vadītāju Gintu Andersoni, kontaktinformācija: tālrunis 26521488, e-pasts: andersone@saldus.lv.

- Brocēnu novada pašvaldības izpilddirektora vietnieci Karīnu Ciesmani, kontaktinformācija: tālrunis 26400081, e-pasts: ciesmane@broceni.lv.

Aktualitātes

Zīmējumu konkurss "SALDUS NOVADS PĒC 15 GADIEM"

17.05.2021.



Saldus un Brocēnu novadu skolas vecuma bērni un jaunieši aicināti mākslinieciski izpausties un piedalīties zīmējumu (ar roku vai digitāli) konkursā "**SALDUS NOVADS PĒC 15 GADIEM**".

Kopā ar draugiem vai viens pats ilustrē sapni par Saldus novada nākotni, atainojot:

- Kādā vietā Tu vēlētos dzīvot pēc 15 gadiem?
- Kas Saldus novadā būtu mainījies?

Lai zīmējums top kā sveiciens Saldus novadam no 2036. gada!

Zīmējumu iesniedz elektroniski **līdz š.g.4. jūnijam** uz e-pasta adresi pasts@saldus.lv vai savā skolā. Atceries norādīt savu vārdu, skolu, klasi un dzīvesvietu.

Iesniegtie zīmējumi tiks izmantoti Saldus novada ilgtspējīgas attīstības stratēģijas 2022.-2038. noformējumā, turklāt labākie mākslinieki saņems pārsteigumu balvas.



Saldus un Brocēnu novadu skolas vecuma bērni un jaunieši aicināti mākslinieciski izpausties un piedalīties

zīmējumu konkursā

SALDUS NOVADS PĒC 15 GADIEM



Kopā ar draugiem vai viens pats ilustrē sapni par Saldus novada nākotni, atainojot:

- kādā vietā Tu vēlētos dzīvot pēc 15 gadiem;
- kas Saldus novadā būtu mainījies.

Darbu iesniedz elektroniski līdz š.g. 4. jūnijam uz e-pasta adresi pasts@saldus.lv vai savā skolā.

!!!

Atceries norādīt savu vārdu, skolu, klasi un dzīvesvietu.

Iesniegtie zīmējumi tiks izmantoti Saldus novada ilgtspējīgas attīstības stratēģijas 2022. - 2038. noformējumā, turklāt labākie mākslinieki saņems pārsteigumu balvas.

3.3. Brocēnu novada pašvaldības plašsaziņas līdzekļos:

- 1) Brocēnu novada pašvaldības mājas lapā <https://broceni.lv/novads/jaunumi/news/detail/News/jaunveidojama-saldus-novada-iedzivotaju-aptauja.html> (publicēts 11.03.2021.)
- 2) Brocēnu novada pašvaldības Facebook.com lapā <https://www.facebook.com/brocenunovads/photos/pb.615318831886944.-2207520000../3702906553128141/?type=3&theater> (publicēts 11.03.2021.)
- 3) Brocēnu novada pašvaldības Facebook.com lapā <https://www.facebook.com/brocenunovads/posts/3704832719602191> (publicēts 12.03.2021.)
- 4) Brocēnu novada informācijas lapā "Par jaunumiem martā Brocēnu Novadā" 18.03.2021.



BROCĒNU NOVADS

(<https://broceni.lv/sakums.html>)

15.03.2021, Pirmdiena | Amalda, Amilda, Imalda

<https://broceni.lv/sitemap.html>

[Iestatījumi](#)

Brocēni

(<https://www.gismeteo.lv/weather-broceni>)

[Gismeteo\(https://www.gismeteo.lv/forecast-broceni\)](https://www.gismeteo.lv/forecast-broceni)

[Laika ziņas 2 nedēļām\(https://www.gismeteo.lv/forecast-broceni\)](https://www.gismeteo.lv/forecast-broceni)

[47029\(2-weeks/\)](https://www.gismeteo.lv/forecast-broceni)

Seko mums:

Meklēt...

(<http://www.facebook.com/broceni>)

[Sākums \(https://broceni.lv/\)](https://broceni.lv/)

[Novads \(https://broceni.lv/novads/jaunumi.html\)](https://broceni.lv/novads/jaunumi.html)

[novads-](#)

[615318831886944/\)](#)

[Pašvaldība \(https://broceni.lv/pasvaldiba.html\)](https://broceni.lv/pasvaldiba.html)

[Sabiedrība \(https://broceni.lv/sabiedriba/izglitiba.html\)](https://broceni.lv/sabiedriba/izglitiba.html)

[Pakalpojumi \(https://broceni.lv/pakalpojumi.html\)](https://broceni.lv/pakalpojumi.html)

[Tūrisms \(https://broceni.lv/turisms.html\)](https://broceni.lv/turisms.html)

[Uzņēmējdarbība \(https://broceni.lv/uznemejdarbiba.html\)](https://broceni.lv/uznemejdarbiba.html)

[Kontakti \(https://broceni.lv/kontakti.html\)](https://broceni.lv/kontakti.html)

| [Novads \(https://broceni.lv/novads/jaunumi.html\)](https://broceni.lv/novads/jaunumi.html) | [Jaunumi \(https://broceni.lv/novads/jaunumi.html\)](https://broceni.lv/novads/jaunumi.html)

Jaunumi

AIZPILDI ANKETU

LĪDZ ŠĪ GADA 11. APRĪLIM

TĀS AIZNĒMS TĪKAI 10-15 MINŪTES

JAUNVEIDOJAMĀ Saldus novada attīstības plānošanā!

AIZPILDI FATS UN AICINI ĀRI CĪTUS TO

Anketas **DRUKĀJĀ** veidā pieejamas un iesniedzamas:

Brocēnu vai Saldus novada pašvaldību administrācijas ēkās (savemilāna, Iesniegšana)

Novadu pašvaldību marta mēneša informatīvajos izdevumos (savemilāna)

pagastu pārvaldēs (iemetot pasta kastēs) (iesniegšana)

bibliotēkās: "Saldus TIC", Saldū, "Bodnīcā" Brocēnos (savemilāna, Iesniegšana)

Lai saņemtu vai iesniegtu anketu elektroniski raksti uz ginta.andersone@saldus.lv

Anketas **ELEKTRONISKĀ** veidā pieejamas:

Iedzīvotāju aptauja ej.uz/SaldusAptauja

Uzņēmēju aptauja ej.uz/SaldusUznejaji

Aptaujas rezultātus apkopotā veidā tiks izstrādāta jaunveidojamā Saldus novada ilgtermiņa attīstības stratēģijas un ceturksņu programmas izstrādāšanai.

(https://broceni.lv/fileadmin/_processed_/5/e/csm_anketesana_fb1332daf1.png)

JAUNVEIDOJAMĀ Saldus novada iedzīvotāju aptauja

Pievienots: 11.03.2021

Aicinām Jūs iesaistīties JAUNVEIDOJAMĀ Saldus novada attīstības plānošanā!

Dalība aptaujā ir iespēja paust savu viedokli un sniegt priekšlikumus par nepieciešamajiem pilnveidojumiem JAUNVEIDOJAMĀ Saldus novada teritorijas attīstībā. Jūsu viedoklis ir ļoti būtisks, tas tiks izvērtēts un ņemts vērā, plānojot novada tālāko attīstību! Aptaujas mērķis ir noskaidrot iedzīvotāju viedokli par JAUNVEIDOJAMĀ Saldus novada attīstības iespējām, esošajām problēmām (Brocēnu un Saldus novados) un to iespējamajiem risinājumiem, kā arī sagatavot priekšlikumus diviem attīstības plānošanas dokumentiem:

- 1) Saldus novada ilgtspējīgas attīstības stratēģijai 2022. – 2038. gadam un
- 2) Saldus novada attīstības programmai 2022. - 2028. gadam. Aptauja ir anonīma, un atbildes tiks izmantotas apkopotā veidā.

Aptaujā iekļauti 20 jautājumi, kas izvietoti secīgi pa tēmām: 1) respondenta profils, 2) esošās situācijas novērtējums un 3) JAUNVEIDOJAMĀ novada nākotne. Anketas aizpildīšanai nepieciešamas ~10 - 15 minūtes.

Aptauju var aizpildīt arī elektroniski: <https://ej.uz/SaldusAptauja> (<https://ej.uz/SaldusAptauja>)

Anketu lejupielādē: https://broceni.lv/fileadmin/user_upload/AFISAS/Saldus_novada_ledzi **ŠEIT!**

Aizpildītu anketu var iesniegt personīgi Brocēnu vai Saldus novada pašvaldību administrācijas ēkās, pagastu pārvaldēs (iemetot pasta kastēs), bibliotēkās, Saldus TIC Saldū, "Bodnīcā" Brocēnos vai nosūtīt pa pastu Saldus novada pašvaldībai, Striķu ielā 3, Saldū vai elektroniski uz e-pastu ginta.andersone@saldus.lv.


Jautājumu vai neskaidrību gadījumā aicinām sazināties ar:

Novads

Jaunumi
Vēsture
Pagasti
Novada karte
Transports
Galerija
Starptautiskā sadarbība
Simbolika

Marts 2021

P	O	T	C	Pk
1	2	3	4	5
8	9	10	11	12
15	16	17	18	19
22	23	24	25	26
29	30	31	1	2



Noderīgas saites

Remtes pamatskola
Gaiķu pamatskola
Jaunpils novads

- Saldus novada pašvaldības Attīstības nodaļas vadītāju Gintu Andersoni, tālrunis 26521488, e-pasts: ginta.andersone@saldus.lv
- Brocēnu novada pašvaldības izpilddirektora vietnieci Karīnu Ciesmani, tālrunis 26400081, e-pasts: karina.ciesmane@broceni.lv

Brocēnu vidusskola

Brocēnu novada pirmssk
izglītības iestāde
„Mūsmājas”

Blīdenes pamatskola

Atpakaļ

Ieteikt

Dalīties 0

PAŠVALDĪBA ([HTTPS://BROCENI.LV/PASVALDIBA.HTML](https://broceni.lv/pasvaldiba.html))
KONTAKTI ([HTTPS://BROCENI.LV/KONTAKTI.HTML](https://broceni.lv/kontakti.html))
PIEKĻŪSTAMĪBA ([HTTPS://BROCENI.LV/STORAGE/FOOTER-
MENŪ/PIEKĻUSTAMIBA.HTML](https://broceni.lv/storage/footer-menu/pieklustamiba.html))
NOSŪTĪT ZIŅU ([HTTPS://BROCENI.LV/?TYPE=123](https://broceni.lv/?type=123))

Copyright © Brocēnu novadu dome. All Rights Reserved. webbuilding.lv - mājas lapu izstrāde (<https://www.webbuilding.lv>)

Brocēnu novada pašval
Adrese: Liecieceres iela 3, Brocēni, LV-

PIEDALIES

JAUNVEIDOJAMĀ
Saldus novada
attīstības
plānošanā!

**AIZPILDI PATS
UN AICINI ARĪ CĪTUS TO
AIZPILDĪT!**

AIZPILDI ANKETU

**LĪDZ ŠĪ GADA
11. APRĪLIM**

**TAS AIZŅEMS TIKAI
10-15 MINŪTES**

Anketas ELEKTRONISKĀ veidā pieejamas:

Iedzīvotāju aptauja
ej.uz/SaldusAptauja

Uzņēmēju aptauja
ej.uz/SaldusUznameji

Aptaujas rezultāti apkopotā veidā tiks izmantoti jaunveidojamā Saldus novada ilgtspējīgas attīstības stratēģijas un attīstības programmas izstrādē!

Anketas **J** **T**
veidā pieejamas
un iesniedzamas :

Brocēnu vai Saldus novadu pašvaldību administrācijas ēkās (*saņemšana, iesniegšana*)

Novadu pašvaldību marta mēneša informatīvajos izdevumos (*saņemšana*)

pagastu pārvaldēs (iemetot pasta kastēs) (*iesniegšana*)

bibliotēkās, "Saldus TIC" Saldū, "Bodnīcā Brocēnos" (*saņemšana, iesniegšana*)

Lai saņemtu vai iesniegtu anketu elektroniski, raksti uz **ginta.andersone@saldus.lv**



Brocēnu novads

11. marts plkst. 07:32 ·

- Aicinām Jūs iesaistīties JAUNVEIDOJAMĀ Saldus novada attīstības plānošanā!
- Aptauju var aizpildīt arī elektroniski: <https://ej.uz/SaldusAptauja>
- Anketu lejupielādē: www.broceni.lv

Dalība aptaujā ir iespēja paust savu viedokli un sniegt priekšlikumus par nepieciešamajiem pilnveidojumiem JAUNVEIDOJAMĀ Saldus novada teritorijas attīstībā. Jūsu viedoklis ir ļoti būtisks, tas tiks izvērtēts un ņemts vērā, plānojot novada tālāko attīstību!

Aptaujas mērķis ir noskaidrot iedzīvotāju viedokli par JAUNVEIDOJAMĀ Saldus novada attīstības iespējām, esošajām problēmām (Brocēnu un Saldus novados) un to iespējamajiem risinājumiem, kā arī sagatavot priekšlikumus diviem attīstības plānošanas dokumentiem: 1) Saldus novada ilgtspējīgas attīstības stratēģijai 2022. – 2038. gadam un 2) Saldus novada attīstības programmai 2022. - 2028. gadam. Aptauja ir anonīma, un atbildes tiks izmantotas apkopotā veidā.

Aptaujas mērķis ir noskaidrot iedzīvotāju viedokli par JAUNVEIDOJAMĀ Saldus novada attīstības iespējām, esošajām problēmām (Brocēnu un Saldus novados) un to iespējamajiem risinājumiem, kā arī sagatavot priekšlikumus diviem attīstības plānošanas dokumentiem: 1) Saldus novada ilgtspējīgas attīstības stratēģijai 2022. - 2038. gadam un 2) Saldus novada attīstības programmai 2022. - 2028. gadam. Aptauja ir anonīma, un atbildes tiks izmantotas apkopotā veidā.

Aptaujā iekļauti 20 jautājumi, kas izvietoti secīgi pa tēmām: 1) respondenta profils, 2) esošās situācijas novērtējums un 3) JAUNVEIDOJAMĀ novada nākotne.

Anketas aizpildīšanai nepieciešamas ~10 - 15 minūtes.



Brocēnu novads

@brocenunovads · Vietējais uzņēmums

■ Sūtīt ziņu

- Sākums
- Par lapu
- Attēli
- Atsauksmes
- Vairāk
- Patik

Brocēnu novads

12. marts plkst. 12:58 ·

Uzsākta
JAUNVEIDOJAMĀ
Saldus novada
ilgtspējīgas attīstības
stratēģijas izstrāde

Saldus novada pašvaldība informē, ka ir uzsāks darbs pie JAUNVEIDOJAMĀ Saldus novada (pašlaik Brocēnu novads un Saldus novads) attīstības plānošanas dokumenta – **ilgtspējīgas attīstības stratēģijas 2022. – 2038. gadam** izstrādes. Dokumentu plānots izstrādāt līdz 2022.gada aprīlim.

Saskaņā ar iepirkumu procedūru dokumentu izstrāde notiek sadarbībā ar vienu no vadošajiem tehniskās plānošanas uzņēmumiem Latvijā – SIA "Reģionālie projekti".

Ilgtspējīgas attīstības stratēģija ir pašvaldības ilgtermiņa attīstības dokuments, kurā tiek noteikta ilgtermiņa vīzija, stratēģiskie mērķi, prioritātes un galvenās novada teritorijas attīstības perspektīvas.

Dokumenta izstrāde nepieciešama, jo to nosaka normatīvie akti – tā izstrāde ir pašvaldības pienākums. Turklāt pašvaldības attīstības plānošanas dokumenti palīdz sabiedrībai būt labāk informētai par pašvaldības attīstības plāniem.

Izstrādes gaitā tiks nodrošinātas sabiedrības līdzdalības iespējas, kuras iedzīvotāji un citi novada attīstībā ieinteresētie tiek aicināti izmantot, paūzt savu viedokli un ierosinājumus novada attīstībai un izaugsmei. Plānoto sabiedrības līdzdalības aktivitāšu plāns:

IEDZĪVOTĀJU APTAUJA

aizpildi līdz 11.04.2021.

šeit:

<https://ej.uz/SaldusAptauja>

UZŅĒMĒJU APTAUJA

aizpildi līdz 11.04.2021.

šeit:

<https://ej.uz/SaldusUznameji>

TEMATISKĀS DARBA GRUPAS

Lai noskaidrotu dažādu pašvaldības jomu speciālistu vērtējumu un ierosinājumus, plānots organizēt tuvāko 2-4 mēnešu laikā

PUBLISKĀ APSPRIEŠANA

Laika posmā, kas ilgs vismaz 4 nedēļas, iedzīvotāji tiek aicināti paust viedokli par sagatavotajiem priekšlikumiem, kā arī aicināti piedalīties publiskās apspriešanās sanāksmēs, plašāka informācija par to tiks sniegta pēc lēmuma pieņemšanas par dokumenta nodošanu publiskai apspriešanai)

Jautājumu vai nesaskaņotību gadījumā aicinām sazināties ar

Saldus novada pašvaldības attīstības nodaļas vadītāju **Gintu Andersoni**, kontaktinformācija: tālrunis 26521488, e-pasts: ginta.andersone@saldus.lv

Brocēnu novada pašvaldības izpilddirektora vietnieci **Karīnu Ciesmani**, kontaktinformācija: tālrunis 26521488, e-pasts: karina.ciesmane@broceni.lv

👍 2
2 lietotāji dalījās



Par jaunumiem martā

Brocēnu Novadā

Brocēnu novada informācijas lapa

Tālrunis informācijai 63807300

ĪSUMĀ PAR ŠO UN TO

Brocēnu novada pašvaldības un pagastu pārvalžu darba organizācija līdz 6. aprīlim

Atgādinām, ka valstī izsludinātās ārkārtējās situācijas dēļ līdz 6. aprīlim Brocēnu novada pašvaldības vienotais klientu apkalpošanas centrs, pašvaldības speciālisti un pagasta pārvalžu vadītāji iedzīvotājus klātienē nepieņem.

Dokumentus un iesniegumus var iesniegt Brocēnu valsts un pašvaldības vienotajā klientu apkalpošanas centrā, pašvaldības pagastu pārvaldēs (ievietojot pastkastītēs, kas atrodas pie ēku durvīm) vai nosūtīt iesniegumu ar drošu elektronisko parakstu uz pašvaldības e-pastu: pasts@broceni.lv

Nepieciešamības gadījumā ar speciālistiem sazināties pa tālruni vai e-pastu, jo darbs tiek organizēts attālināti.

Brocēnu valsts un pašvaldības vienotais klientu apkalpošanas centrs: +371 63807300
Blīdenes pagasta pārvalde: +371 63865844
Remtes pagasta pārvalde: +371 63846890
Gaiķu pagasta pārvalde: +371 26808054



Valstī izsludinātās ārkārtējās situācijas dēļ līdz 6. aprīlim

Brocēnu novada pašvaldības vienotais klientu apkalpošanas centrs, pašvaldības speciālisti un pagastu pārvalžu vadītāji iedzīvotājus **klātienē nepieņem**.

Nepieciešamības gadījumā ar speciālistiem sazināties pa tālruni vai e-pastu, jo darbs tiek **organizēts attālināti**.

Brocēnu valsts un pašvaldības vienotais klientu apkalpošanas centrs: **+371 63807300**

Blīdenes pagasta pārvalde: **+371 63865844**
 Remtes pagasta pārvalde: **+371 63846890**

Gaiķu pagasta pārvalde: **+371 26808054**

Visu speciālistu kontaktinformācija pieejama pašvaldības mājas lapā: www.broceni.lv/kontakti

Atsākušies darbi pie Brocēnu novada kultūras un izglītības centra

Brocēnu novada pašvaldība informē, ka ir atsākušies darbi pie Brocēnu novada kultūras un izglītības centra ēkas pamatu siltināšanas, lietus kanalizācijas un gaismas aku drenāžas izbūves.

Darbus veic: SIA "KraftWork" pēc Brocēnu novada pašvaldības pasūtījuma.



Brocēnu novada pašvaldība aicina iedzīvotājus šķirot baterijas

Brocēnu novada pašvaldība aicina iedzīvotājus šķirot baterijas vides apsaimniekošanas uzņēmuma SIA "Eko Kurzeme" kampaņas "Neindē dabu – tā saindēs Tevi" ietvaros, veicinot dažādu atkritumu veidu šķirošanu un nonākšanu pārstrādē.

Pie mājražotāju veikaliņa "Bodnīca" (Lielcieceres ielā 11a) ir novietots konteiners bateriju šķirošanai.

#Saudzēdabu



PIEDALIES

JAUNVEIDOJAMĀ
Saldus novada attīstības plānošanā!

AIZPILDI PATS UN AICINI ARĪ CĪTUS TO AIZPILDĪT!

AIZPILDI ANKETU

LĪDZ ŠĪ GADA 11. APRĪLIM

TAS AIZNĒMS TIKAI 10-15 MINŪTES

Anketas **ELEKTRONISKĀ** veidā pieejamas:

Iedzīvotāju aptauja
ej.uz/SaldusAptauja

Uzņēmēju aptauja
ej.uz/SaldusUznameji

Aptaujas rezultāti apkopotā veidā tiks izmantoti jaunveidojamā Saldus novada ilgspējīgas attīstības stratēģijas un attīstības programmas izstrādē!

Anketas **DRUKĀTĀ** veidā pieejamas un iesniedzamas:

Brocēnu vai Saldus novadu pašvaldību administrācijas ēkās (*saņemšana, iesniegšana*)

Novadu pašvaldību marta mēneša informatīvajos izdevumos (*saņemšana*)

pagastu pārvaldēs (iemetot pasta kastēs) (*iesniegšana*)

bibliotēkās, "Saldus TIC" Saldū, "Bodnīcā Brocēnos" (*saņemšana, iesniegšana*)

Lai saņemtu vai iesniegtu anketu elektroniski, raksti uz ginta.andersone@saldus.lv

Aptauju skatīt informatīvās lapas 4.-6. lpp

Brocēnu novada jauniešu centra "KOPĀ" telpu pārmaiņas



Brocēnu novada jauniešu centrs "KOPĀ" jau vairākus mēnešus pielāgojas valstī noteiktajiem ierobežojumiem, aktīvi ģenerē idejas un organizē virtuālās aktivitātes.

Paldies visiem, kas ir aktīvi iesaistījušies līdz šim organizētajās aktivitātēs.

Valstī noteikto ierobežojumu laikā Brocēnu novada jauniešu centra kolektīvs ir organizējis un piedalījušies aktivitātēs- "Mana Latvija-Brocēnos", kas notika Latvijas valsts svētku ietvaros, Burtu rēbusā, kurā bija jāatrod Brocēnu ielās vārds "Sauls pils", vingrošanas nodarbībās ZOOM platformā, zīmējusi, līmējusi un iepriecinājuši attālināti Brocēnu atpūtas centra seniorus Ziemassvētkos, aicinājuši doties pilsētu un pagastu pastaigu maršrutos, lai iepazītu vēl neatklātas takas Brocēnos, rīkojuši dažādas viktorīnas, organizējis sportošanas aktivitātes gan veselības nedēļas ietvaros, gan ikdienas aktivitātēs - "Noskrien savu kilometru", sportisko aktivitāšu izaicinājuma nedēļa.


Paralēli aktivitātēm darbinieki, ievērojot visus valstī noteiktos ierobežojumus, ir "atsvaidzinājuši" jauniešu centra telpas. Jauniešu centrā ir pārveidota aktivitāšu telpa. Telpa tika nokrāsota un papildināta ar dažādiem aktivitāšu stūrīšiem



- vietu jauniešu sarunām, sapņotavu un lasītavu.


Brocēnu novada jauniešu centra kolektīvs cer un gaida, ka jau drīzumā atjaunotajās jauniešu centra telpās skanēs jauniešu smieklis un notiks aktīva darbošanās.

Informāciju sagatavoja Ēvalds Kārklīšs, Brocēnu novada jauniešu centra "Kopā" jaunatnes lietu speciālists




Esi godprātīgs suņa saimnieks!

Cieni apkārtējos
Esi atbildīgs



SAVĀC AIZ SAVA SUŅA, jo katrs Tavs slinkums pieliekies ir kādam nepatīkams bēdis, kādam bērnam sabojāta pastaiga un Tava iespēja samaksāt soda naudu!

Priecāsimies, ja mainīsi savu slikto ieradumu un turpmāk savāksi!



Visi zaķi cilpo uz Mežaparku!

Vai zināji, ka Lieldienu brīvdienās lieli un mazi zaķi cilpos pa Brocēnu Mežaparka takām?

Starp kokiem būs noslēpušās košas un raibas Lieldienu olas. Parka takās varēs ripināt līdzīpanemtās olīpas, izšūpoties šūpolēs un uztaisīt miļu fotogrāfiju ar zaķiem!

Gimniskas Lieldienu vēlot, Brocēnu kultūras un izglītības centrs.

Būsim atbildīgi - dosimies pastaigā ģimenes lokā, izturēsimies saudzīgi pret zaķiem un aiz sevis atstāsim kārtību!







Precamies?!
Saki: "Jā!"

Brocēnu novada pašvaldība
darina JUMS
apmaksātu laulības ceremoniju
š.g. 15.maijā

Ceremonija notiks
Remtes pils Baltajā zālē.

Laulībām var pieteikties:
- pāri, kuri dzīvo neregistrētā laulībā un vismaz vienam no pāra deklarētā dzīvesvieta ir Brocēnu novada teritorijā - līdz š.g. 14.aprīlim Brocēnu novada Dzimtsarakstu nodaļā iesniedzot kopīgu iesniegumu (iepriekš piesaukoties pa tālruni 29336306)

Sīkāka informācija:
Brocēnu novada Dzimtsarakstu nodaļa, zvanot pa tālruni 29336306 (darba laikā) vai nosūtot e-pastu: zone.sergejeva@broceni.lv

Pašākuma laikā tiks ievēroti valsts noteiktie ierobežojumi



PIEDALIES SPĒLĒ "SLEPŅOŠANA"?

Interesantākas slēptuves un vēl labākas balvas!

06.,13.,20.,27.03. plkst. 16:00 - Brocēnu novads un Brocēnu novada jauniešu centrs "KOPĀ" FB lapās tiks ieliktas koordinātas un norādes uz aplēpto mantu, ej meklēt - atrodi pirmais un saņem pārsteiguma balvu!

Nobildējies ar atrasto un ievieto sociālajos tīklos ar mirkļbirku #ATRASTSBROCENOS





JAUNVEIDOJAMĀ Saldus novada iedzīvotāju aptauja

JAUNVEIDOJAMĀ Saldus novada iedzīvotāju aptauja
Aicinām Jūs iesaistīties JAUNVEIDOJAMĀ Saldus novada attīstības plānošanā!

Dalība aptaujā ir iespēja paust savu viedokli un sniegt priekšlikumus par nepieciešamajiem pilnveidojumiem JAUNVEIDOJAMĀ Saldus novada teritorijas attīstībā. Jūsu viedoklis ir ļoti būtisks, tas tiks izvērtēts un ņemts vērā, plānojot novada tālāko attīstību! Aptaujas mērķis ir noskaidrot iedzīvotāju viedokli par JAUNVEIDOJAMĀ Saldus novada attīstības iespējām, esošajām problēmām (Brocēnu un Saldus novados) un to iespējamajiem risinājumiem, kā arī sagatavot priekšlikumus diviem attīstības plānošanas dokumentiem: 1) Saldus novada ilgtspējīgas attīstības stratēģijai 2022. – 2038. gadam un 2) Saldus novada attīstības programmai 2022. – 2028. gadam. Aptauja ir anonīma, un atbildes tiks izmantotas apkopotā veidā.

Aptaujā iekļauti 20 jautājumi, kas izvietoti secīgi pa tēmām: 1) respondentu profils, 2) esošās situācijas novērtējums un 3) JAUNVEIDOJAMĀ novada nākotne. Anketas aizpildīšanai nepieciešamas ~10 - 15 minūtes. Aptauju var aizpildīt arī elektroniski: <https://ei.uz/SaldusAptauja>

- Kur Jūs šobrīd dzīvojat?**
Atzīmējiet tikai vienu variantu
 - Brocēnu novadā
 - Saldus novadā
 - Citur
- Precizējiet savu dzīvesvietu:**
Atzīmējiet tikai vienu variantu
 - Pilsēta
 - Ciems
 - Pagasta teritorija
- Ja iepriekšējā atbildē norādījāt, ka dzīvojat ciemā, lūdzu, precizējiet ciema nosaukumu:** _____
- Vai tuvāko 3-5 gadu laikā plānojat mainīt savu dzīvesvietu?**
Atzīmējiet visus atbilstošos variantus
 - Nē, neplānoju
 - Nē, neplānoju, ja būs iespēja strādāt attālināti
 - Jā, plānoju mainīt, bet jaunizveidojamā Saldus novada ietvaros
 - Jā, plānoju mainīt ārpus jaunizveidojamā Saldus novada, bet Latvijā
 - Jā, plānoju mainīt ārpus jaunizveidojamā Saldus novada un ārpus Latvijas
 - Grūti pateikt
- Kā Jūs ikdienā pārvietojaties, lai saņemtu pakalpojumus?**
Atzīmējiet visus atbilstošos variantus
 - Man / manai ģimenei ir automašīna
 - Izmantoju sabiedrisko transportu
 - Pārvietojos ar velosipēdu
 - Pārvietojos tikai ar kājām
 - Cits variants _____
- Norādiet savu vecumu:**
Atzīmējiet tikai vienu variantu
 - Līdz 18 gadiem
 - 19 - 34 gadi
 - 35 - 49 gadi
 - 50 - 64 gadi
 - 65 gadi un vairāk
- Kādā veidā Jūs parasti iegūstat informāciju par pašvaldības darbu?**
Atzīmējiet visus atbilstošos variantus
 - Pašvaldības mājas lapā
 - Pašvaldības informatīvajā izdevumā
 - Pašvaldības sociālo tīklu kontos
 - Laikrakstā "Saldus Zeme"
 - Klātienē
 - Cits variants _____

11. Kā Jūs vērtējat šo jomu kvalitāti un pieejamību Jūsu dzīvesvietā (savā novadā) šobrīd:

	Apmierina	Drīzāk apmierina	Drīzāk neapmierina	Neapmierina	Nav viedokļa /neizmantoju
Teritorijas attīstība kopumā	<input type="checkbox"/>	<input type="checkbox"/>	<input type="checkbox"/>	<input type="checkbox"/>	<input type="checkbox"/>
Pieejamā informācija par pašvaldības darbu	<input type="checkbox"/>	<input type="checkbox"/>	<input type="checkbox"/>	<input type="checkbox"/>	<input type="checkbox"/>
Iespēja iesaistīties pašvaldības lēmumu pieņemšanā	<input type="checkbox"/>	<input type="checkbox"/>	<input type="checkbox"/>	<input type="checkbox"/>	<input type="checkbox"/>
Pašvaldības sniegtie pakalpojumi (<i>atļaujas, izziņas, dzimtsaraksts, nodokļu administrēšana u.c.</i>)	<input type="checkbox"/>	<input type="checkbox"/>	<input type="checkbox"/>	<input type="checkbox"/>	<input type="checkbox"/>
Būvvalde	<input type="checkbox"/>	<input type="checkbox"/>	<input type="checkbox"/>	<input type="checkbox"/>	<input type="checkbox"/>
Pirmsskolas izglītības pakalpojumi	<input type="checkbox"/>	<input type="checkbox"/>	<input type="checkbox"/>	<input type="checkbox"/>	<input type="checkbox"/>
Vispārējās izglītības pakalpojumi	<input type="checkbox"/>	<input type="checkbox"/>	<input type="checkbox"/>	<input type="checkbox"/>	<input type="checkbox"/>
Profesionālās izglītības pakalpojumi	<input type="checkbox"/>	<input type="checkbox"/>	<input type="checkbox"/>	<input type="checkbox"/>	<input type="checkbox"/>
Profesionālās ievirzes izglītība (mākslas, mūzikas, sporta skola)	<input type="checkbox"/>	<input type="checkbox"/>	<input type="checkbox"/>	<input type="checkbox"/>	<input type="checkbox"/>
Mūzizglītības iespējas pieaugušajiem	<input type="checkbox"/>	<input type="checkbox"/>	<input type="checkbox"/>	<input type="checkbox"/>	<input type="checkbox"/>
Sociālās aprūpes pakalpojumi	<input type="checkbox"/>	<input type="checkbox"/>	<input type="checkbox"/>	<input type="checkbox"/>	<input type="checkbox"/>
Veselības aprūpe	<input type="checkbox"/>	<input type="checkbox"/>	<input type="checkbox"/>	<input type="checkbox"/>	<input type="checkbox"/>
Ģimenēm draudzīga pašvaldība	<input type="checkbox"/>	<input type="checkbox"/>	<input type="checkbox"/>	<input type="checkbox"/>	<input type="checkbox"/>
Darbs ar jaunatni, atbalsts jauniešu iniciatīvām	<input type="checkbox"/>	<input type="checkbox"/>	<input type="checkbox"/>	<input type="checkbox"/>	<input type="checkbox"/>
Senioriem pieejami pakalpojumi un atbalsts	<input type="checkbox"/>	<input type="checkbox"/>	<input type="checkbox"/>	<input type="checkbox"/>	<input type="checkbox"/>
Atbalsts NVO un vietējām kopienām	<input type="checkbox"/>	<input type="checkbox"/>	<input type="checkbox"/>	<input type="checkbox"/>	<input type="checkbox"/>
Kultūras un izklaides iespējas	<input type="checkbox"/>	<input type="checkbox"/>	<input type="checkbox"/>	<input type="checkbox"/>	<input type="checkbox"/>
Bibliotēka	<input type="checkbox"/>	<input type="checkbox"/>	<input type="checkbox"/>	<input type="checkbox"/>	<input type="checkbox"/>
Sporta un aktīvās atpūtas iespējas	<input type="checkbox"/>	<input type="checkbox"/>	<input type="checkbox"/>	<input type="checkbox"/>	<input type="checkbox"/>
Vides sakoptība un publiskā ārtelpa	<input type="checkbox"/>	<input type="checkbox"/>	<input type="checkbox"/>	<input type="checkbox"/>	<input type="checkbox"/>
Sabiedrības drošība (<i>pašvaldības policija, videonovērošana u.c.</i>)	<input type="checkbox"/>	<input type="checkbox"/>	<input type="checkbox"/>	<input type="checkbox"/>	<input type="checkbox"/>
Sabiedriskā transporta pakalpojumi	<input type="checkbox"/>	<input type="checkbox"/>	<input type="checkbox"/>	<input type="checkbox"/>	<input type="checkbox"/>
Satiksmes infrastruktūra (<i>autoceļi, gājējiem domātā infrastruktūra, veloceļi, satiksmes drošība u.c.</i>)	<input type="checkbox"/>	<input type="checkbox"/>	<input type="checkbox"/>	<input type="checkbox"/>	<input type="checkbox"/>
Centralizētie ūdensapgādes un kanalizācijas pakalpojumi	<input type="checkbox"/>	<input type="checkbox"/>	<input type="checkbox"/>	<input type="checkbox"/>	<input type="checkbox"/>
Centralizētie siltumapgādes pakalpojumi	<input type="checkbox"/>	<input type="checkbox"/>	<input type="checkbox"/>	<input type="checkbox"/>	<input type="checkbox"/>
Daudzdzīvokļu namu apsaimniekošana	<input type="checkbox"/>	<input type="checkbox"/>	<input type="checkbox"/>	<input type="checkbox"/>	<input type="checkbox"/>
Atkritumu apsaimniekošana un atkritumu šķirošanas iespējas	<input type="checkbox"/>	<input type="checkbox"/>	<input type="checkbox"/>	<input type="checkbox"/>	<input type="checkbox"/>
Telekomunikācijas pakalpojumi (<i>interneta pieejamība u.c.</i>)	<input type="checkbox"/>	<input type="checkbox"/>	<input type="checkbox"/>	<input type="checkbox"/>	<input type="checkbox"/>
Sadzīves pakalpojumi (<i>veikali, skaitumkopšanas pakalpojumi, bankomāti u.c.</i>)	<input type="checkbox"/>	<input type="checkbox"/>	<input type="checkbox"/>	<input type="checkbox"/>	<input type="checkbox"/>
Tūrisms (<i>apskates objekti, kultūrvēsturiskais mantojums u.c.</i>)	<input type="checkbox"/>	<input type="checkbox"/>	<input type="checkbox"/>	<input type="checkbox"/>	<input type="checkbox"/>
Dzīvojamais fonds (mājokļu pieejamība)	<input type="checkbox"/>	<input type="checkbox"/>	<input type="checkbox"/>	<input type="checkbox"/>	<input type="checkbox"/>



8. Norādiet, kurās vietās Jūs parasti veicat šādas aktivitātes:

<i>Atzīmējiet visus atbilstošos variantus</i>	Brocēnu novadā	Saldus novadā	Citur	Nav aktuāli / neveicu šādas aktivitātes
Strādāju algotu darbu	<input type="checkbox"/>	<input type="checkbox"/>	<input type="checkbox"/>	<input type="checkbox"/>
Strādāju attālināti	<input type="checkbox"/>	<input type="checkbox"/>	<input type="checkbox"/>	<input type="checkbox"/>
Mācos	<input type="checkbox"/>	<input type="checkbox"/>	<input type="checkbox"/>	<input type="checkbox"/>
Īstenoju uzņēmējdarbību	<input type="checkbox"/>	<input type="checkbox"/>	<input type="checkbox"/>	<input type="checkbox"/>
Iepērkos	<input type="checkbox"/>	<input type="checkbox"/>	<input type="checkbox"/>	<input type="checkbox"/>
Darbojos NVO	<input type="checkbox"/>	<input type="checkbox"/>	<input type="checkbox"/>	<input type="checkbox"/>
Darbojos amatiermākslas kolektīvā	<input type="checkbox"/>	<input type="checkbox"/>	<input type="checkbox"/>	<input type="checkbox"/>
Sportoju un nodarbojos ar aktīvo atpūtu	<input type="checkbox"/>	<input type="checkbox"/>	<input type="checkbox"/>	<input type="checkbox"/>
Apmeklēju kultūras, izklaides pasākumus	<input type="checkbox"/>	<input type="checkbox"/>	<input type="checkbox"/>	<input type="checkbox"/>
Saņemu veselības aprūpes pakalpojumus	<input type="checkbox"/>	<input type="checkbox"/>	<input type="checkbox"/>	<input type="checkbox"/>
Saņemu sociālos pakalpojumus un sociālo palīdzību	<input type="checkbox"/>	<input type="checkbox"/>	<input type="checkbox"/>	<input type="checkbox"/>
Izmantoju sabiedriskās ēdināšanas pakalpojumus	<input type="checkbox"/>	<input type="checkbox"/>	<input type="checkbox"/>	<input type="checkbox"/>
Saņemu sadzīves un citus pakalpojumus (<i>bankomāti, veikali, skaitumkopšana u.c.</i>)	<input type="checkbox"/>	<input type="checkbox"/>	<input type="checkbox"/>	<input type="checkbox"/>
Mani bērni apmeklē bērnudārzu	<input type="checkbox"/>	<input type="checkbox"/>	<input type="checkbox"/>	<input type="checkbox"/>
Mani bērni mācās pamatskolā	<input type="checkbox"/>	<input type="checkbox"/>	<input type="checkbox"/>	<input type="checkbox"/>
Mani bērni iegūst vidējo izglītību	<input type="checkbox"/>	<input type="checkbox"/>	<input type="checkbox"/>	<input type="checkbox"/>
Mani bērni iegūst profesionālās ievirzes izglītību (<i>mākslas, mūzikas, sporta skola</i>)	<input type="checkbox"/>	<input type="checkbox"/>	<input type="checkbox"/>	<input type="checkbox"/>

9. Ar ko Jūs lepojaties savā novadā?

10. Kā Jums pietrūkst, dzīvojot savā novadā?

17. Kādas ir Jūsu bažas saistībā ar dzīvi jaunajā Saldus novadā?

18. Ko nevajadzētu mainīt, bet gan saglabāt (ņemot vērā iesākto, labo praksi esošajos novados) Jūsu dzīvesvietā pēc jaunā Saldus novada izveides?

19. Cik lielā mērā Jūs piekrītat apgalvojumam: "Es ieteiktu citiem dzīvot jaunajā Saldus novadā"?

Pilnībā nepiekrītu 1 2 3 4 5 Pilnībā piekrītu

20. Vai Jums ir kas piebilstams saistībā ar attīstības plānošanu JAUNVEIDOJAMĀ Saldus novadā?

Aizpildītu anketu var iesniegt personīgi Brocēnu vai Saldus novada pašvaldību administrācijas ēkās, pagastu pārvaldēs (ņemot pasta kastēs), bibliotēkās, Saldus TIC Saldū, "Bodnīcā" Brocēnos vai nosūtīt pa pastu Saldus novada pašvaldībai, Striķu ielā 3, Saldū vai elektroniski uz e-pastu ginta.andersone@saldus.lv.

Jautājumu vai neskaidrību gadījumā aicinām sazināties ar:

- Saldus novada pašvaldības Attīstības nodaļas vadītāju Gintu Andersoni, tālrunis 26521488, e-pasts: ginta.andersone@saldus.lv
- Brocēnu novada pašvaldības izpilddirektora vietnieci Karīnu Ciesmani, tālrunis 26400081, e-pasts: karina.ciesmane@broceni.lv

Paldies!



12. Ja iepriekšējā jautājumā atzīmējāt, ka kādas jomas kvalitāte Jūs DRĪZĀK NEAPMIERINA vai NEAPMIERINA, lūdzu, īsi sniedziet papildu skaidrojumu par iemesliem:

13. Kādam būtu jābūt JAUNVEIDOJAMAM Saldus novadam pēc 15 gadiem?

14. Kurām no globālajām tendencēm jaunajam Saldus novadam būtu jāpievērš īpaša uzmanība:

- Sabiedrības veselība Urbanizācija (iedzīvotāju pārceļšanās no laukiem uz pilsētām) un iedzīvotāju skaita sarūkšana Latvijā
- Klimata pārmaiņas Mobilitāte (pārvietošanās iespējas)
- Sabiedrības novecošanās Izglītība (prasmes un zināšanas) visos vecumos
- Vietējo kopienu attīstība un pilsoniskā aktivitāte Būtu jāfokusējas tikai uz vietējām problēmām un inovācija un digitālā transformācija
- Laba pārvaldība un efektīva komunikācija Izaicinājumiem
- Iekļaujoša sabiedrība un nevienlīdzības mazināšana Cits variants: _____

15. Kādi prioritārie darbi jaunajai Saldus novada pašvaldībai būtu jāpaveic tuvāko 5 gadu laikā?

16. Kuriem no infrastruktūras uzlabojumiem būtu jāpievērš īpaša uzmanība tuvāko 5 gadu laikā?

- Jāremontē ielu infrastruktūra apdzīvotās vietās Jāattīsta atkritumu šķirošanas infrastruktūra
- Jāremontē ceļu infrastruktūra lauku teritorijās Jāattīsta centralizētās ūdens un kanalizācijas sistēmas
- Jāuzlabo satiksmes drošības infrastruktūra (aizsargbarjeras, gājēju pārejas, ātruma slāpētāji u.c.) Jāattīsta centralizētās siltumapgādes sistēmas
- Jāuzlabo ielu apgaismojums apdzīvotās vietās Jāattīsta inovatīvu un viedu risinājumu
- Jāattīsta publiski pieejamās atpūtas vietas un zaļās teritorijas izmantošana apdzīvotās vietās (solīņi un pieturas ar viedierīču uzlādes iespējām u.c.)
- Jāierīko vairāk soliņu, atkritumu urnu, velo novietņu utml. Jāierīko teritorijas, kas piemērotas industriālai attīstībai
- Nepieciešami jauni sporta un aktīvās atpūtas objekti Jāattīsta dzīvojamais fonds (jauni tres nami)
- Nepieciešami jauni kultūras un mākslas objekti Cits variants: _____
- Jāattīsta bērniem un jauniešiem piemērota rotaļu un atpūtas infrastruktūra

4. PAZIŅOJUMI PAR IEDZĪVOTĀJU UN UZŅĒMĒJU APTAUJAS REZULTĀTIEM

4.1. Saldus novada pašvaldības plašsaziņas līdzekļos:

Saldus novada pašvaldības mājas lapā <https://saldus.lv/par-mums/aktualitates/posts/apvienota-saldus-novada-iedzivotaju-un-uznemeju-aptaujas-rezultati/> (publicēts 15.06.2021.)

Aktualitātes

Apvienotā Saldus novada iedzīvotāju un uzņēmēju aptaujas rezultāti

15.06.2021.



Lai izstrādātu jaunveidojamā Saldus novada (Brocēnu novada un Saldus novada) attīstības plānošanas dokumentus: Saldus novada **ilgtspējīgas attīstības stratēģiju** 2022.– 2038. gadam un Saldus novada **attīstības programmu** 2022. – 2028. gadam no **2021. gada 11. marta līdz 11. aprīlim** tika organizēta divu aptauju – iedzīvotāju un uzņēmēju, veikšana.

Abās aptaujās kopā piedalījās **828 respondenti**, un to aizpildīšana bija anonīma.

Aicinām iepazīties ar aptaujas rezultātiem [pielikumā](#).



Aptaujas rezultāti.pdf

Lejupielādēt

4.2. Brocēnu novada pašvaldības plašsaziņas līdzekļos:

Brocēnu novada pašvaldības mājas lapā <https://broceni.lv/novads/jaunumi/news/detail/News/apvienota-saldus-novada-iedzivotaju-un-uznemeju-aptaujas-rezultati.html> (publicēts 16.06.2021.)

**BROCĒNU
NOVADS**<https://broceni.lv/sakums.html>

14.07.2021, Trešdiena | Anvars, Oskars, Ritvars

<https://broceni.lv/sitemap.html>[Iestatījumi](#)

Brocēni

<https://www.gismeteo.lv/weathe>[Gismeteo](https://www.gismeteo.lv)
[Laika ziņas 2 nedēļām](https://www.gismeteo.lv/laika-zinas-2-nedelam)
<https://www.gismeteo.lv/weather-broc-47029/2-weeks/>

Seko mums:

Meklēt...

<http://www.facebook.com/broceni>[Sākums](https://broceni.lv/)[Novads](https://broceni.lv/novads/jaunumi.html)

novads-

615318831886944/)

[Pašvaldība](https://broceni.lv/pasvaldiba.html)[Sabiedrība](https://broceni.lv/sabiedriba/izglitiba.html)[Pakalpojumi](https://broceni.lv/pakalpojumi.html)[Tūrisms](https://broceni.lv/turisms.html)[Uzņēmējdarbība](https://broceni.lv/uznemejdarbiba.html)[Kontakti](https://broceni.lv/kontakti.html)[Novads](https://broceni.lv/novads/jaunumi.html) | [Jaunumi](https://broceni.lv/novads/jaunumi.html)

Jaunumi

Apvienotā Saldus novada iedzīvotāju un uzņēmēju aptaujas rezultāti

Pievienots: 16.06.2021

Lai izstrādātu jaunveidojamā Saldus novada (Brocēnu novada un Saldus novada) attīstības plānošanas dokumentus: Saldus novada ilgtspējīgas attīstības stratēģiju 2022.– 2038. gadam un Saldus novada attīstības programmu 2022. – 2028. gadam no 2021. gada 11. marta līdz 11. aprīlim tika organizēta divu aptauju – iedzīvotāju un uzņēmēju, veikšana.

Abās aptaujās kopā piedalījās 828 respondenti, un to aizpildīšana bija anonīma.

Aicinām iepazīties ar aptaujas rezultātiem: [REZULTĀTI \(.PDF\)](https://broceni.lv/fileadmin/user_upload/AFISAS/J_Aptauju_rezultati.pdf)

[Atpakaļ](#)[Ieteikt](#)


Dalīties 0

Novads

[Jaunumi](#)[Vēsture](#)[Pagasti](#)[Novada karte](#)[Transports](#)[Galerija](#)[Starptautiskā sadarbība](#)[Simbolika](#)

Jūlijs 2021

P	O	T	C	Pk
			1	2
5	6	7	8	9
12	13	14	15	16
19	20	21	22	23
26	27	28	29	30

[Patīk lapa](#)

Noderīgas saites

[Remtes pamatskola](#)[Gaiķu pamatskola](#)[Piekrituļi](#)
[Jaunpils novads](#)

Šī vietne izmanto sīkdatnes, lai uzlabotu lietošanas pieredzi un optimizētu tās darbību. Turpinot lietot šo vietni, Jūs piekrītat sīkdatņu lietošanai broceni.lv tīmekļa vietnē. Lasīt vairāk <https://broceni.lv/privatuma-politika.html>

5. PAZIŅOJUMI PAR IESPĒJU PIEDALĪTIES TEMATISKO DARBA GRUPU SANĀKSMĒS

5.1. Saldus novada pašvaldības plašsaziņas līdzekļos:

- 1) Saldus novada pašvaldības mājas lapā <https://saldus.lv/pasvaldiba/dokumenti/posts/piesakies-kada-no-tematiskajam-grupam-un-veidojam-saldus-novadu-kopa/>
- 2) Saldus novada pašvaldības mājas lapā <https://saldus.lv/par-mums/aktualitates/posts/piesakies-dalibai-darba-grupas-un-veidosim-saldus-novadu-kopa/> (publicēts 18.06.2021.)
- 3) Saldus novada pašvaldības Facebook.com lapā https://www.facebook.com/permalink.php?story_fbid=2886173871645394&id=1893414807587977 (publicēts 18.06.2021.)
- 4) Saldus novada pašvaldības Facebook.com lapā https://www.facebook.com/permalink.php?story_fbid=2905851299677651&id=1893414807587977 (publicēts 15.07.2021.)

Detālpilānojumi

Pētījumi

Piesakies kādā no tematiskajām grupām un veidojam Saldus novadu kopā!

Jaunveidojamā Saldus novada Attīstības programmas 2022.-2028. gadam izstrādes gaitā Saldus novada pašvaldība aicina interesentus izmantot sabiedrības līdzdalības iespēju un līdzdarboties kādā no tematiskajām darba grupām, kas notiks no 20.jūlija līdz 2.augustam tiešsaistes formātā platformā *ZOOM*:

- **Labā pārvaldība** (20.07. 2021., plkst. 10:00-12:00)
- **Vide un publiskā ārtelpa** (20.07. 2021., plkst. 14:00-16:00)
- **Infrastruktūra un mobilitāte** (27.07.2021., plkst. 10:00-12:00)
- **Kultūra** (27.07.2021., plkst. 14:00-16:00)
- **Tehnoloģijas un inovācijas** (28.07.2021., plkst. 10:00-12:00)
- **Izglītība un sports** (28.07.2021., plkst.14:00-16:00)
- **Jaunatne** (29.07.2021., plkst. 10:00-12:00)
- **Sociālie pakalpojumi, veselība un drošība** (29.07.2021., plkst. 14:00-16:00)
- **Tūrisms** (30.07.2021., plkst. 10:00-12:00)
- **Vietējā kopiena, teritoriālā sadarbība** (02.08.2021., plkst. 10:00-12:00)
- **Uzņēmējdarbības vide** (02.08.2021., plkst. 14:00-16:00)

Dalība tematiskajās darba grupās ir iespēja paust savu viedokli un sniegt priekšlikumus par nepieciešamajiem pilnveidojumiem jaunā Saldus novada teritorijas attīstībā, satikt, iepazīties, diskutēt, radīt idejas kopā ar citiem jaunizveidotā Saldus novada iedzīvotājiem un attiecīgo nozaru pašvaldības speciālistiem.

Vēl līdz 2021. gada 19. jūlija plkst. 10:00 ir atvērta papildus pieteikšanās tematiskajām darba grupām. Darba grupu norises datumi un laiki ir norādīti arī pieteikuma anketā.

Pieteikšanās, aizpildot anketu, šeit: <https://forms.gle/gozsJmBtc7ZQUM3NA>

Atpakaļ

Aktualitātes

Piesakies dalībai darba grupās un veidosim Saldus novadu kopā!

18.06.2021.



Jaunveidojamā Saldus novada Attīstības programmas 2022. – 2028. gadam izstrādes gaitā Saldus un Brocēnu novada pašvaldības aicina interesentus izmantot sabiedrības līdzdalības iespēju un **līdzdarboties kādā no tematiskajām darba grupām, kas notiks no 28. jūnija līdz 30. jūlijam** (sanāksmju datumi un laiki vēl tiks precizēti) tiešsaistes formātā platformā *ZOOM*.

Dalība tematiskajās darba grupās ir iespēja paust savu viedokli un sniegt priekšlikumus par nepieciešamajiem pilnveidojumiem jaunā Saldus novada teritorijas attīstībā, satikt, iepazīties, diskutēt, radīt idejas kopā ar citiem Saldus un Brocēnu novada iedzīvotājiem un attiecīgo nozaru pašvaldības speciālistiem.

Dalībnieku skaits tematiskajās grupās ir ierobežots. Ja interesentu skaits pārsniegs plānoto dalībnieku skaitu, tiem, kuri būs izrādījuši interesi līdzdarboties, tiks nodrošinātas alternatīvas iespējas paust savu viedokli un idejas.

Pieteikuma anketa tematiskajām darba grupām

**Saldus novada pašvaldība**

18. jūnijs · 🌐



Piesakies dalībai darba grupās un veidosim Saldus novadu kopā!

Jaunveidojamā Saldus novada Attīstības programmas 2022.-2028. gadam izstrādes gaitā Saldus un Brocēnu novada pašvaldības aicina interesentus izmantot sabiedrības līdzdalības iespēju un līdzdarboties kādā no tematiskajām darba grupām, kas notiks no 28. jūnija līdz 30.jūlijam (sanāksmju datumi un laiki vēl tiks precizēti) tiešsaistes formātā platformā ZOOM.

Dalība tematiskajās darba grupās ir iespēja paust savu viedokli un sniegt priekšlikumus par nepieciešamajiem pilnveidojumiem jaunā Saldus novada teritorijas attīstībā, satikt, iepazīties, diskutēt, radīt idejas kopā ar citiem Saldus un Brocēnu novada iedzīvotājiem un attiecīgo nozaru pašvaldības speciālistiem.

Dalībnieku skaits tematiskajās grupās ir ierobežots. ja interesentu skaits pārsniegs plānoto dalībnieku skaitu, tiem, kuri būs izrādījuši interesi līdzdarboties, tiks nodrošinātas alternatīvas iespējas paust savu viedokli un idejas.

Pieteikuma anketa tematiskajām darba grupām:

<https://forms.gle/HpUDHGavQqy9dEFA6>



19

24 lietotāji dalījās

Patīk

Komentēt

Dalies

Atbilstošākie



Rakstīt komentāru...



Nospied ievadišanas taustiņu, lai publicētu.

**Saldus novada pašvaldība**

15. jūlijs · 🌐



Piesakies kādā no tematiskajām grupām un veidojam Saldus novadu kopā!

Jaunveidojamā Saldus novada Attīstības programmas 2022.-2028. gadam izstrādes gaitā Saldus novada pašvaldība aicina interesentus izmantot sabiedrības līdzdalības iespēju un līdzdarboties kādā no tematiskajām darba grupām, kas notiks no 20.jūlija līdz 2.augustam tiešsaistes formātā platformā ZOOM:

- 👉 Laba pārvaldība (20.07. 2021., plkst. 10:00-12:00)
- 👉 Vide un publiskā ārtelpa (20.07. 2021., plkst. 14:00-16:00)
- 👉 Infrastruktūra un mobilitāte (27.07.2021., plkst. 10:00-12:00)
- 👉 Kultūra (27.07.2021., plkst. 14:00-16:00)
- 👉 Tehnoloģijas un inovācijas (28.07.2021., plkst. 10:00-12:00)
- 👉 Izglītība un sports (28.07.2021., plkst.14:00-16:00)
- 👉 Jaunatne (29.07.2021., plkst. 10:00-12:00)
- 👉 Sociālie pakalpojumi, veselība un drošība (29.07.2021., plkst. 14:00-16:00)
- 👉 Tūrisms (30.07.2021., plkst. 10:00-12:00)
- 👉 Vietējā kopiena, teritoriālā sadarbība (02.08.2021., plkst. 10:00-12:00)
- 👉 Uzņēmējdarbības vide (02.08.2021., plkst. 14:00-16:00)

Dalība tematiskajās darba grupās ir iespēja paust savu viedokli un sniegt priekšlikumus par nepieciešamajiem pilnveidojumiem jaunā Saldus novada teritorijas attīstībā, satikt, iepazīties, diskutēt, radīt idejas kopā ar citiem jaunizveidotā Saldus novada iedzīvotājiem un attiecīgo nozaru pašvaldības speciālistiem.

📘 Vēl līdz 2021. gada 19. jūlija plkst. 10:00 ir atvērta papildus pieteikšanās tematiskajām darba grupām. Darba grupu norises datumi un laiki ir norādīti arī pieteikuma anketā.

📌 Pieteikšanās, aizpildot anketu, šeit:
<https://forms.gle/gozsJmBtc7ZQUM3NA>



👍 21

1 komentārs 29 lietotāji dalījās

5.2. Brocēnu novada pašvaldības plašsaziņas līdzekļos:

Brocēnu novada pašvaldības mājas lapā <https://broceni.lv/pasvaldiba/planosanas-dokumenti/attistibas-planosana/news/detail/News/aicinam-piedalities-tematiskajas-darba-grupas-un-paust-savu-viedokli-sniegt-priekslikumus-par.html> (publicēts 17.06.2021.)



BROCĒNU NOVADS

(<https://arhivs.broceni.lv/sakums.html>)

29.10.2021, Piekdiena | Elva, Elvijs, Elvis, Laimis, Laimonis

[Sitemap](https://arhivs.broceni.lv/sitemap.html) (<https://arhivs.broceni.lv/sitemap.html>)

[Iestatījumi](#)

Laiks Brocēnos
(<https://www.gismeteo.lv/city/d>
Jūsu infoblokam jāatrodas
citā domēnā.

Gismeteo (<https://www.gismeteo.lv>)

Prognoze 2 nedēļām
(<https://www.gismeteo.lv/city/weekly/47>)

Metēns...

Seko mums:

(<https://www.facebook.com/broceni>)

- Sākums (<https://arhivs.broceni.lv/>)
- Novads (<https://arhivs.broceni.lv/novads/jaunumi.html>) novads-615318831886944/)
- Pašvaldība (<https://arhivs.broceni.lv/pasvaldiba.html>)
- Sabiedrība (<https://arhivs.broceni.lv/sabiedriba/izglitiba.html>)
- Pakalpojumi (<https://arhivs.broceni.lv/pakalpojumi.html>)
- Tūrisms (<https://arhivs.broceni.lv/turisms.html>)
- Uzņēmējdarbība (<https://arhivs.broceni.lv/uznemejdarbiba.html>)
- Kontakti (<https://arhivs.broceni.lv/kontakti.html>)

| Pašvaldība (<https://arhivs.broceni.lv/pasvaldiba.html>) | Plānošanas dokumenti (<https://arhivs.broceni.lv/pasvaldiba/planosanas-dokumenti/attistibas-planosana.html>)

| Attīstības plānošana (<https://arhivs.broceni.lv/pasvaldiba/planosanas-dokumenti/attistibas-planosana.html>)

Attīstības plānošana



(https://arhivs.broceni.lv/fileadmin/_processed_/f/b/csm_WhatsApp_Image_2021-06-16_at_11.32.42_fb4a7c0223.jpg)

Aicinām piedalīties tematiskajās darba grupās un paust savu viedokli, sniegt priekšlikumus par nepieciešamajiem pilnveidojumiem jaunajā Saldus novada

Pievienots: 17.06.2021

Jaunveidojamā Saldus novada Attīstības programmas 2022. - 2028. gadam izstrādes gaitā Saldus un Brocēnu novada pašvaldības aicina interesentus izmantot sabiedrības līdzdalības iespēju un līdzdarboties kādā no tematiskajām darba grupām, kas notiks no 28. jūnija līdz 30. jūlijam (sanāksmju datumi un laiki vēl tiks precizēti) tiešsaistes formātā platformā ZOOM.

Darba tematiskajās darba grupās ir iespēja paust savu viedokli un sniegt priekšlikumus par nepieciešamajiem pilnveidojumiem jaunā Saldus novada teritorijas attīstībā, satikt, iepazīties, diskutēt, radīt idejas kopā ar citiem Saldus un Brocēnu novada iedzīvotājiem un attiecīgo nozaru pašvaldības speciālistiem.

Dalībnieku skaits tematiskajās grupās ir ierobežots. Ja interesentu skaits pārsniegs plānoto dalībnieku skaitu, tiem, kuri būs izrādījuši interesi līdzdarboties, tiks nodrošinātas alternatīvas iespējas paust savu viedokli un idejas.

[Pieteikuma anketa](https://docs.google.com/forms/d/e/1FAIpQLSfU-F1bh70OtXnHH0PSD4uwoIV7gPW9HNXk96WOHcufvD7ZuQ/viewform) tematiskajām darba grupām (<https://docs.google.com/forms/d/e/1FAIpQLSfU-F1bh70OtXnHH0PSD4uwoIV7gPW9HNXk96WOHcufvD7ZuQ/viewform>)

Atpakaļ

Ieteikt

Dalīties 0

Pašvaldība

Deputāti

Domes sēdes

Sēžu audioieraksti

Komitejas, komisija

Iestādes

Budžets

Publikācijas

Izsoles

Iepirkumi

Amatu vakances

Projekti

Plānošanas dokume

Attīstības plānoša

Attīstības prograr

Attīstības vīzijas

Ilgtermiņīgās attīstī

stratēģija

Teritorijas plānoju

Detālpilnošums

Esošā situācija

Vides pārskats

Ezeru ekspluatācij

(apsaimniekošana

noteikumi

Dokumenti

Brocēnu valsts un

pašvaldības vienota

klientu apkalpošan

centrs

Nodokļi

6. PAZIŅOJUMI PAR TEMATISKO DARBA GRUPU SANĀKSMJU NOSLĒGUMU

6.1. Saldus novada pašvaldības plašsaziņas līdzekļos:

- 1) Saldus novada pašvaldības mājas lapā <https://saldus.lv/par-mums/aktualitates/posts/noslegusas-saldus-novada-attistibas-programmas-2022-2028-gadam-tematiskas-darba-grupas/> (publicēts 02.08.2021.)
- 2) Saldus novada pašvaldības informatīvajā izdevumā "Saldus Novada Vēstis" 31.08.2021.

Aktualitātes

Noslēgušās Saldus novada Attīstības programmas 2022.-2028. gadam tematiskās darba grupas

02.08.2021.

Paldies visiem, kas iesaistījās, izteica viedokli un priekšlikumus mūsu novada tupamākai attīstībai.

No 20. jūlija pašvaldības speciālisti kopā ar novada aktīvajiem iedzīvotājiem, biedrību pārstāvjiem, uzņēmējiem strādāja pie 11 dažādu jomu jautājumiem:

- ✓ Laba pārvaldība
- ✓ Vide un publiskā ārtelpa
- ✓ Infrastruktūra un mobilitāte
- ✓ Kultūra
- ✓ Tehnoloģijas un inovācijas
- ✓ Izglītība un sports
- ✓ Jaunatne
- ✓ Sociālie pakalpojumi, veselība un drošība
- ✓ Tūrisms
- ✓ Vietējā kopiena, teritoriālā sadarbība
- ✓ Uzņēmējdarbības vide

Darba grupās gūtās atziņas tiks iekļautas Attīstības programmas Rīcību plānā. Veidosim Saldus novadu kopā!❤️



NOSLĒGUŠĀS SALDUS NOVADA ATTĪSTĪBAS PROGRAMMAS 2022.- 2028. GADAM TEMATISKĀS DARBA GRUPAS

Paldies visiem, kas iesaistījās, izteica viedokli un priekšlikumus mūsu novada tūpatnākai attīstībai.

No 20. jūlija pašvaldības speciālisti kopā ar novada aktīvajiem iedzīvotājiem, biedrību pārstāvjiem, uzņēmējiem strādāja pie 11 dažādu jomu jautājumiem:

- Laba pārvaldība
- Vide un publiskā ārtelpa
- Infrastruktūra un mobilitāte
- Kultūra
- Tehnoloģijas un inovācijas
- Izglītība un sports
- Jaunatne
- Sociālie pakalpojumi, veselība un drošība
- Tūrisms
- Vietējā kopiena, teritoriālā sadarbība
- Uzņēmējdarbības vide

Darba grupās gūtās atziņas tiks iekļautas Attīstības programmas Rīcību plānā. Veidosim Saldus novadu kopā!

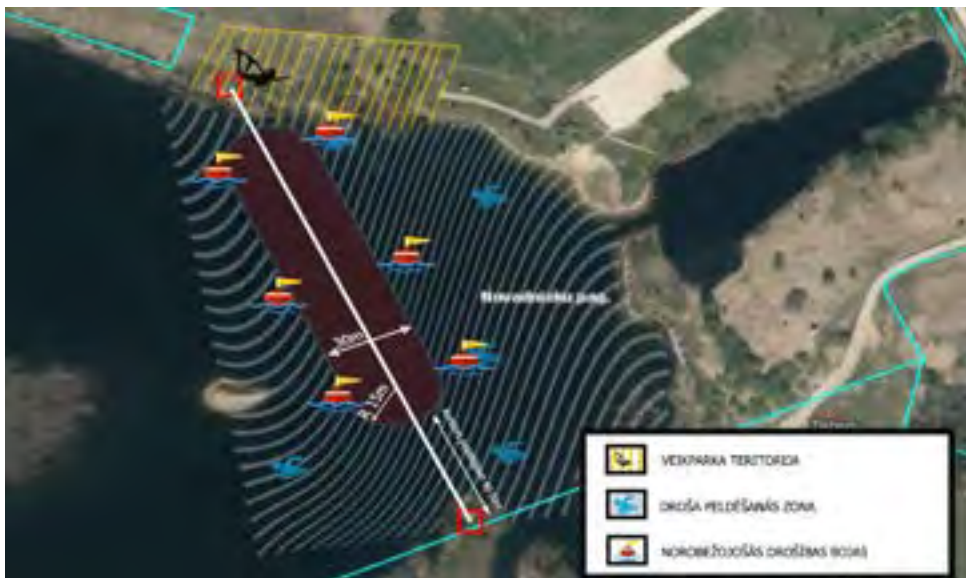
AICINĀM IEVĒROT UZNĒMUMA SIA "SCHWENK LATVIJA" LŪGUMU NEPIEDEROŠAJĀM PERSONĀM NEATRASTIES SIA SCHWENK LATVIJA KĀLĀKAKMENS KARJERA "KŪMĀS" TERITORIJĀ

Neskatoties uz to, ka SIA "SCHWENK Latvija" nodrošina sava privātīpašuma aizsardzības pasākumus, karjera teritorija ir daļēji iežogota un ir izvietotas brīdinājuma zīmes par aizliegumu tajā ieiet, karjera darbinieki ir konstatējuši nepilngadīgo klātbūtni karjera teritorijā.

Lai novērstu nelaimes gadījumu riskus, uzņēmums plāno investēt karjera teritorijas turpmākā iežogojanas nodrošināšanā, kā arī tiks uzstādītas papildu brīdinājuma zīmes.

Taču vienlaikus uzņēmuma pārstāvji lūdz rast iespēju vecākiem veikt pārrunas ar saviem bērniem par kategorisku aizliegumu atrasties karjera teritorijā, kas ir privātīpašums, kurā neatļauta iekļūšana uzskatāma par prettiesisku rīcību, kā arī riskiem gūt traumas vai iet bojā.

SALDŪ TOP VIETA AKTĪVĀS ATPŪTAS CIENĪTĀJIEM – WAKEPARK SALDUS



Vai Tu zināji, ka Novadnieku pagasta Sātiņu karjerās top lieliska vieta aktīvās atpūtas cienītājiem?

Jā, aktīvie saldenieki un šī sporta veida mīlētāji īsteno ideju un veido veikparku savā novadā – *Wakepark Saldus!*

Saldus izsenis jau ir bijis Latvijas ekstrēmo sporta veidu centrs, kurā vienmēr ir

bijuši gan jaunieši, gan pieaugušie, kuri nebaidās pamēģināt jaunus sporta veidus.

Īsumā par viņu plāniem:

- veikparka braukšanas traektorijas būs norobežotas ar drošības bojām
- kabelis atradīsies 70 – 80m attālumā no pašvaldības pludmales
- tiks izveidots 40 – 50m plats koridors, lai droši appeldētu veikparka kabeli
- veikparka apmeklētājiem būs sava autostāvvietas.

Seko *Wakepark Saldus* Facebook lapai un uzzini soli pa solim, kā tas top Saldū!

7. LĒMUMS PAR STRATĒGISKĀ IETEKMES UZ VIDI NOVĒRTĒJUMA PROCEDŪRAS NEPIEMĒROŠANU

Vides pārraudzības valsts biroja 07.06.2021. Lēmums Nr.4-02/52 "Par stratēģiskā ietekmes uz vidi novērtējuma procedūras nepiemērošanu".



Vides pārraudzības valsts birojs

Rūpniecības iela 23, Rīga, LV-1045, tālr. 67321173, fakss 67321049, e-pasts pasts@vpvb.gov.lv, www.vpvb.gov.lv

Rīgā

07.06.2021

Lēmums Nr. 4-02/52

Par stratēģiskā ietekmes uz vidi novērtējuma procedūras nepiemērošanu

Adresāts:

Saldus novada pašvaldība
adrese: Striķu ielā 3, Saldū, Saldus novads, LV-3801;
e – pasts: pasts@saldus.lv.

Plānošanas dokumenta nosaukums:

Saldus novada ilgtspējīgas attīstības stratēģija 2022.–2038. gadam un Saldus novada attīstības programma 2022.–2028. gadam (turpmāk – Stratēģija un Programma).

Izvērtētā dokumentācija:

Saldus novada pašvaldības (turpmāk – Izstrādātāja) 2021. gada 7. maija vēstule/iesniegums Nr. 10–136/4–36.1/1820 “*Par plānošanas dokumentu Saldus novada ilgtspējīgas attīstības stratēģijas 2022.–2038. gadam un Saldus novada attīstības programmas 2022.–2028. gadam izstrādes uzsākšanu*” (turpmāk – Iesniegums), Saldus novada domes 2020. gada 27. augusta lēmums (protokols Nr. 10, 18.§.) “*Par Saldus novada ilgtspējīgas attīstības stratēģijas 2022.–2038. gadam izstrādes uzsākšanu*”, Saldus novada domes 2020. gada 22. oktobra lēmums (protokols Nr. 13, 57.§.) “*Par grozījumiem Saldus novada domes 2020. gada 27. augusta lēmumā “Par Saldus novada ilgtspējīgas attīstības stratēģijas 2022.–2038. gadam izstrādes uzsākšanu” (protokols Nr. 10, 18.§.)*”, Saldus novada domes 2020. gada 27. augusta lēmums (protokols Nr. 10, 19.§.) “*Par Saldus novada attīstības programmas 2022.–2028. gadam izstrādes uzsākšanu*”, Saldus novada domes 2020. gada 22. oktobra lēmums (protokols Nr. 13, 58.§.) “*Par grozījumiem Saldus novada domes 2020. gada 27. augusta lēmumā “Par Saldus novada attīstības programmas 2022.–2028. gadam izstrādes uzsākšanu” (protokols Nr. 10, 19.§.)*” (turpmāk – Lēmumi), Valsts vides dienesta Kurzemes reģionālās vides pārvaldes (turpmāk – VVD Kurzemes RVP) 2021. gada 1. aprīļa vēstule Nr. 11.4/1253/KU/2021 “*Par stratēģiskā ietekmes uz vidi novērtējuma nepieciešamību*”, Dabas aizsardzības pārvaldes Kurzemes reģionālās administrācijas (turpmāk – DAP administrācija) vēstule Nr. 4.8/1524/2021–N “*Par jaunizveidojamā Saldus novada attīstības plānošanas dokumentiem*” un Veselības inspekcijas vēstule Nr. 4.6.1.–1/208/K “*Konsultācijas par ietekmi uz visi stratēģiskā novērtējuma procedūru*”.

Plānošanas dokumenta izstrādātāja viedoklis:

Izstrādātājas ieskatā Stratēģijai un Programmai stratēģiskais ietekmes uz vidi novērtējums (turpmāk – Stratēģiskais novērtējums) nav nepieciešams, jo Programmā tiks noteikti novada

administratīvās teritorijas attīstības vidēja termiņa stratēģiskie uzstādījumi un rīcību kopums (Rīcību plāns un Investīciju plāns), finanšu resursi un atbildīgie izpildītāji to īstenošanai nākamo 7 gadu periodam. Rīcības un Investīciju plānos tiks iekļauti dažādu infrastruktūras objektu pārbūves un atjaunošanas pasākumi, kas sekmēs pakalpojumu pieejamības un vides kvalitātes uzlabošanu. Ar plānošanas dokumentiem tieši netiek paredzēta saimnieciskā darbība, kā arī paredzētas darbības, kas minētas likuma “Par ietekmes uz vidi novērtējuma” (turpmāk – Likums) 1. un 2. pielikumā. Jaunveidojamā Saldus novada esošā vides stāvokļa novērtējums līdz šim veikts Saldus novada attīstības programmai 2013. – 2020. gadam, Saldus novada teritorijas plānojumam 2013.–2025. gadam un Brocēnu novada teritorijas plānojuma grozījumiem, izstrādājot vides pārskatu.

Faktu konstatācija, izvērtējums, argumenti un apsvērumi lēmuma satura noteikšanai:

1. Likuma 23. viens *prim* panta pirmā daļa paredz, ka, uzsākot tādu plānošanas dokumentu sagatavošanu, kuram saskaņā ar šo Likumu var būt būtiska ietekme uz vidi, arī uz Eiropas nozīmes aizsargājamo dabas teritoriju (*Natura 2000*), tā izstrādātājs iesniedz kompetentajai institūcijai (Vides pārraudzības valsts birojs, – turpmāk – Birojs) rakstveida iesniegumu. Pirms rakstveida iesnieguma iesniegšanas izstrādātājs konsultējas ar ieinteresētajām vides un sabiedrības veselības institūcijām un iesniegumā pamato nepieciešamību plānošanas dokumentam piemērot Stratēģisko novērtējumu vai iemeslus, kādēļ šāds novērtējums nav nepieciešams. Likuma 23. trīs *prim* panta 1. punkts noteic, ka Birojs pieņem motivētu lēmumu par to, vai konkrētam plānošanas dokumentam ir nepieciešams Stratēģiskais novērtējums.
2. 2021. gada 7. maijā Birojā saņemts Izstrādātājas 2021. gada 7. maija Iesniegums, ar kuru Izstrādātāja informē, ka ir pieņemti Lēmumi, lai uzsāktu Stratēģijas un Programmas izstrādi. Atbilstoši Iesniegumam un Lēmumiem:
 - 2.1. Plānošanas dokumentu stratēģiskās daļas izstrāde plānota atbilstoši Latvijas ilgtspējīgas attīstības stratēģijai līdz 2030. gadam, Nacionālam attīstības plānam 2021.–2027. gadam un Kurzemes reģiona attīstības plānošanas dokumentiem.
 - 2.2. Stratēģija tiks izstrādāta atbilstoši Kurzemes plānošanas reģiona ilgtspējīgai attīstības stratēģijai, izvērtējot blakus esošo vietējo pašvaldību teritorijas attīstības plānošanas dokumentus. Stratēģijas telpiskās attīstības perspektīvā noteiks teritoriju attīstības vadlīnijas, kā arī noteiks un shematiski attēlos vietējās pašvaldības nozīmīgākās telpiskās struktūras, attīstības prioritātes un vēlamās ilgtermiņa izmaiņas.
 - 2.3. Programma tiks izstrādāta saskaņā ar Stratēģiju, izvērtējot Eiropas Savienības fondu ieguldījumu pašvaldībām 2021. – 2027. gadam, nacionālā un reģionālā līmeņa teritorijas attīstības plānošanas dokumentus, kā arī blakus esošo vietējo pašvaldību teritorijas attīstības plānošanas dokumentus. Programma ietvers pašreizējās situācijas analīzi, tendences un prognozes, kā arī informāciju par Programmas izstrādes procesu un tiks noteiktas vidēja termiņa prioritātes, izstrādāti rīcības un investīciju plāni, nosakot projektu idejas, Programmas īstenošanai nepieciešamo resursu apjomu un Programmas īstenošanas uzraudzības kārtību.
 - 2.4. Jaunizveidotajā Saldus novada administratīvajā teritorijā pēc administratīvi teritoriālās reformas ietilps Saldus un Brocēnu novads.
 - 2.5. Iesniegumā atzīmēts, ka Stratēģijas izstrādei nav tiešas saistības ar Likuma 1. un 2. pielikumā paredzētām darbībām. Konkrēti vietējās pašvaldības teritorijas izmantošanas veidi, ko var sasaistīt ar Likuma 1. un 2. pielikumu paredzētajām darbībām, var tikt identificēti citā vietējās pašvaldības teritorijas attīstības plānošanas dokumentā. Izstrādājot Stratēģiju, tiks ņemti vērā arī iedzīvotāju un uzņēmēju aptaujas rezultāti, lai pašvaldība veicinātu labvēlīgu dzīves vidi iedzīvotājiem un piedāvātu

- atbalsta instrumentus uzņēmējdarbības vides attīstības veicināšanai. Stratēģijas izstrādei noteikti šādi izstrādes uzdevumi:
- 2.5.1. aktualizēt Saldus novada ilgtspējīgas attīstības stratēģiju 2022. – 2038. gadam ilgtermiņa attīstības redzējumu, stratēģiskos mērķus, ilgtermiņa prioritātes, specializāciju un telpiskās attīstības perspektīvas (grafiskā un rakstiskā veidā), par pamatu ņemot aktuālos Eiropas Komisijas, Eiropas Parlamenta un Reģionu komitejas politiskos dokumentus par Kohēzijas politiku pēc 2020. gada, Baltijas jūras reģiona stratēģiju, Latvijas Ilgtspējīgas attīstības stratēģiju līdz 2030. gadam, Latvijas nacionālo attīstības plānu 2021.–2027. gadam, aktuālās ministriju nozaru pamatnostādnes periodā pēc 2020. gada, Brocēnu novada un Saldus novada teritorijas plānojumus un citus dokumentus, kas nosaka novada teritorijas attīstības virzienus un atļautos izmantošanas veidus (lokālpilnoījumi, detālpilnoījumi, tematiskie plānoājumi, politiskās vadlīnijas 2017.–2021. gadam, nozaru plānošanas dokumenti) un aktuālos Kurzemes plānošanas reģiona attīstības plānošanas dokumentus;
 - 2.5.2. aktualizēt Saldus novada ilgtspējīgas attīstības stratēģiju 2022. – 2038. gadam saskaņā ar spēkā esošiem tiesību aktiem un VARAM izstrādātajām vadlīnijām “*Vadlīnijas pašvaldību ilgtspējīgas attīstības stratēģijas izstrādei*” (projekts).
- 2.6. Iesniegumā norādīts, ka, uzsākot izstrādāt Programmu, grūti prognozēt paredzētās darbības, kas atbilstu Likuma 1. un 2. pielikumā paredzētām darbībām. Programma tiek vērsta uz pašvaldības noteikto (arī pastarpināto) funkciju nodrošinājuma kvalitātes un pieejamības raksturojumu un analīzi turpmākai šo resursu attīstībai, kā arī uz pašvaldības sadarbību ar esošajiem uzņēmējiem un uzņēmējdarbības veicināšanas instrumentu izstrādi. Programma vairāk tiek vērsta uz jaunveidojamā Saldus novada teritorijas attīstību, nodrošinot iedzīvotājiem kvalitatīvu dzīves vidi un pakalpojumus, kā arī, uzlabojot pašvaldības pārvaldību un sekmējot uzņēmējdarbības attīstību. Izstrādājot Programmu, tiks ņemti vērā arī spēkā esošie novada ilgtermiņa uzstādījumi, kas noteikti novada ilgtspējīgas attīstības stratēģijā, kā arī iedzīvotāju un uzņēmēju aptaujas rezultāti, lai pašvaldība veicinātu labvēlīgu dzīves vidi iedzīvotājiem un piedāvātu atbalsta instrumentus uzņēmējdarbības vides attīstības veicināšanai. Programmas izstrādei izvirzīti šādi izstrādes uzdevumi:
- 2.6.1. izstrādāt Programmu, nosakot rīcību kopumu pašvaldības vidēja termiņa prioritāšu īstenošanai;
 - 2.6.2. definēt novada attīstībai vidējā termiņa stratēģiskos uzstādījumus un rīcību kopumu, finanšu resursus un atbildīgos izpildītājus to īstenošanai;
 - 2.6.3. nodrošināt Programmas atbilstību un saskaņotību ar nacionālā līmeņa plānošanas dokumentiem, Kurzemes plānošanas reģiona teritorijas attīstības plānošanas dokumentiem, Saldus novada ilgtspējīgas attīstības stratēģiju 2013.–2038. gadam, Saldus novada teritorijas plānojumu 2013.–2025. gadam, Brocēnu novada attīstības plānošanas dokumentiem un to pašvaldību teritorijas attīstības plānošanas dokumentiem, ar kurām robežojas Saldus novads;
 - 2.6.4. izstrādājot Programmu, nodrošināt uzsākto un ieplānoto infrastruktūras projektu pēctecību;
 - 2.6.5. nodrošināt sabiedrības pārstāvju līdzdalību Programmas izstrādē, veicot iedzīvotāju anketēšanu, iesaistot tos darba grupās un publiskajās apspriedēs.
- 2.7. Saskaņā ar Dabas aizsardzības pārvaldes dabas datu pārvaldības sistēmā “*OZOLS*” pieejamo informāciju Saldus novada teritorijā atrodas vairākas *Natura 2000* teritorijas – īpaši aizsargājamas dabas teritorijas (turpmāk – ĪADT) – dabas liegumi “*Cieceres ezera salas*”, “*Baltezera purvs*”, “*Dulbju acu purvs*”, “*Zvārde*”, “*Sātiņu dīķi*”, “*Ventas un Šķerveļa ieleja*”, “*Nīgrandes meži*” un dabas parks “*Zvārdes meži*”. Dabas parkam “*Zvārdes meži*” ir izstrādāts dabas aizsardzības plāns 2005. – 2011. gadam.

Dabas parka teritorijas aizsardzību un izmantošanu nosaka Ministru kabineta 2005. gada 22. februāra noteikumi Nr. 139 *“Dabas parka “Zvārdes meži” individuālie aizsardzības un izmantošanas noteikumi”*. Dabas liegumam *“Baltežera purvs”* ir izstrādāts dabas aizsardzības plāns 2019. – 2031. gadam. Dabas liegumam *“Zvārde”* ir izstrādāts dabas aizsardzības plāns 2016. – 2028. gadam. Dabas lieguma *“Zvārde”* teritorijas aizsardzības un izmantošanas kārtību regulē Ministru kabineta 2017. gada 16. augusta noteikumi Nr. 447 *“Dabas lieguma “Zvārde” individuālie aizsardzības un izmantošanas noteikumi”*. Dabas liegumam *“Sātiņu dīķi”* ir izstrādāts dabas aizsardzības plāns 2019. – 2025. gadam. Dabas liegumam *“Ventas un Šķerveļa ieleja”* ir izstrādāts dabas aizsardzības plāns 2020. – 2031. gadam. Dabas lieguma *“Ventas un Šķerveļa ieleja”* teritorijas aizsardzības un izmantošanas kārtību regulē Ministru kabineta 2012. gada 3. janvāra noteikumi Nr. 13 *“Dabas lieguma “Ventas un Šķerveļa ieleja” individuālie aizsardzības un izmantošanas noteikumi”*. Pārējām ĪADT ir spēkā vispārējie aizsardzības un izmantošanas noteikumi – Ministru kabineta 2010. gada 16. marta noteikumi Nr. 264 *“Īpaši aizsargājamo dabas teritoriju vispārējie aizsardzības un izmantošanas noteikumi”*. Programmā netiks paredzētas Natura 2000 teritorijās un tām piegulošajās teritorijās tādas rīcības jeb pasākumi, kas būtu pretrunā ar ĪADT aizsardzības un izmantošanas normatīvo aktu prasībām un ĪADT aizsardzības un apsaimniekošanas prioritātēm, ilgtermiņa un īstermiņa attīstības mērķiem. Novada teritorijā atrodas arī citas ĪADT: aizsargājamās alejas *“Vecsatiķu muižas aleja”* un *“Rubas aleja”*, aizsargājami dendroloģiskie stādījumi *“Stūru parks”*, *“Lutriņu parks”* un Dzidras Smiltnieces dendroloģiskie stādījumi Nīgrandes *“Rožkalnos”*, ģeoloģiskie un ģeomorfoloģiskie dabas pieminekļi *“Loša atsegums”*, *“Kalnu atsegums”*, *“Pļieņu atsegums”*, *“Zaņas lejteces atsegums”*, *“Pavāru atsegumi”*, dižkoki un mikroliegumi, kas atrodas īpašā valsts aizsardzībā, lai aizsargātu un saglabātu dabas daudzveidību, retas un tipiskas dabas ekosistēmas, aizsargājamo sugu dzīves vidi, dendroloģiskos stādījumus un dižkokus, kā arī sabiedrības atpūtai, izglītošanai un audzināšanai nozīmīgas teritorijas.

3. Atbilstoši Ministru kabineta 2004. gada 23. marta noteikumu Nr. 157 *“Kārtība, kādā veicams ietekmes uz vidi stratēģiskais novērtējums”* (turpmāk – Noteikumi Nr. 157) 5. un 6. punktus noteiktajam, veiktas konsultācijas ar VVD Kurzemes RVP, DAP administrāciju un Veselības inspekciju par plānošanas dokumenta īstenošanas iespējamo ietekmi uz vidi un cilvēku veselību, kā arī par Stratēģiskā novērtējuma nepieciešamību. Iesniegumam pievienotas:

- 3.1. VVD Kurzemes RVP 2021. gada 1. aprīļa vēstule Nr. 11.4/1253/KU/2021 *“Par stratēģiskā ietekmes uz vidi novērtējuma nepieciešamību”*, kur VVD Kurzemes RVP atzīmējusi, ka nevar sniegt viedokli par iespējamo plānošanas dokumenta – Stratēģijas īstenošanas ietekmi uz vidi un cilvēku veselību, kamēr plānošanas dokuments nav izstrādāts un nav izvērtēti tajā paredzētie teritorijas attīstības pasākumi, līdz ar to VVD Kurzemes RVP ieskatā Stratēģijas izstrādei ir nepieciešams veikt Stratēģisko novērtējumu. VVD Kurzemes RVP atzīmējusi, ka novadā atrodas vairākas ĪADT, bet iesniegtajā informācijā nav norādīts, vai ar plānošanas dokumentu netiek paredzētas darbības, kas var radīt būtiski negatīvu ietekmi uz ĪADT, kā arī – vai plānošanas dokumentā netiks iekļautas Likuma 1. un 2. pielikuma darbības.

- 3.2. DAP administrācijas vēstule Nr. 4.8/1524/2021–N *“Par jaunizveidojamā Saldus novada attīstības plānošanas dokumentiem”*, kurā DAP administrācija norādījusi uz jaunizveidojamā novada ĪADT, kur notiek mežsaimnieciskā darbība un infrastruktūras objektu uzturēšanas un atjaunošanas darbi, kā arī dabas resursu izmantošana. Tāpat DAP administrācija atzīmējusi, ka tiek veikta Dabas skaitīšanas datu apkopošana un to pakāpeniska ievietošana Dabas datu pārvaldības sistēmā *“Ozols”* ar to turpmāku izmantošanu, t.sk. plānošanas dokumentu izstrādei. DAP administrācija sniegusi

vielokli, ka Programmai nav nepieciešams piemērot Stratēģisko novērtējumu, savukārt Stratēģijai būtu nepieciešams piemērot Stratēģisko novērtējumu.

- 3.3. Veselības inspekcijas vēstule Nr. 4.6.1.–1/208/K “Konsultācijas par ietekmi uz visi stratēģiskā novērtējuma procedūru”, kurā Veselības inspekcija norādījusi uz nepieciešamajiem jautājumiem, kuri būtu jāanalizē un jāparedz, aktualizējot plānošanas dokumentus. Veselības institūcijas ieskatā plānošanas dokumentiem būtu jāveic Stratēģiskais novērtējums pie nosacījuma, ja plānošanas dokumenti paredzētu tādu objektu attīstību vai radīšanu, kas varētu radīt gaisa un ūdens piesārņojumu, smaku un trokšņa piesārņojumu, kā arī radītu būtiskas izmaiņas vizuāli uztveramajā ainavā iedzīvotāju dzīves vietas tuvumā.
4. Stratēģija un Programma nav ietverti to plānošanas dokumentu vidū, kam saskaņā ar Noteikumu Nr. 157 2. punktu Stratēģiskais novērtējums būtu nepieciešams, neatkarīgi no plānošanas nolūka un saturiskās ieceres. Līdz ar to jautājums par Stratēģiskā novērtējuma nepieciešamību izriet no vērtējuma par sagaidāmās ietekmes būtiskumu. Novērtējis ar Izstrādātājas Iesniegumu sniegto informāciju, kā arī vadoties no Likuma 23. divi *prim* pantā noteiktajiem kritērijiem, Birojs konstatē, ka konkrētā Stratēģija un Programma atbilst plānošanas dokumenta veidam, kam Stratēģiskais novērtējums nav nepieciešams:
 - 4.1. Likuma 23. divi *prim* pants noteic, ka, vērtējot Stratēģiskā novērtējuma nepieciešamību, ņem vērā plānošanas dokumenta būtību (23. divi *prim* panta 1. punkts), tostarp to, cik lielā mērā tajā tiek ietverti priekšnoteikumi paredzēto darbību un projektu realizācijai, ievērojot vietas izvēli, darbības veidu, apjomu, nosacījumus un resursu izmantošanu, kā arī to, cik lielā mērā dokuments ietekmē citus plānošanas dokumentus atšķirīgos plānošanas līmeņos, pastiprina vai rada vides problēmas (23. divi *prim* panta 1. punkta a., b., c., d. apakšpunkts). Tāpat Likuma 23. divi *prim* pants 2. punktā noteic, ka jāņem vērā iespējamai ietekmei pakļautās teritorijas un sagaidāmās ietekmes raksturs – ilgums, summārās ietekmes, pārrobežu ietekmes, avāriju riski u.c. Savukārt Likuma 23. divi *prim* panta 3. un 4. punkts paredz, ka jāņem vērā ietekmei pakļautās teritorijas jutīgums, tostarp ietekmi uz aizsargājamām dabas un kultūras vērtībām, vides resursiem.
 - 4.2. Likuma 4. panta trešās daļas 1. un 2. punkts noteic, ka Stratēģisko novērtējumu citu starpā veic plānošanas dokumentiem, kurus apstiprina vietējā pašvaldība, kuri saistīti ar reģionālo attīstību, zemes izmantošanu, teritoriju plānojumiem un ietver pamatnosacījumus šā Likuma 1. vai 2. pielikumā paredzēto darbību īstenošanai, kā arī plānošanas dokumentiem, kuru īstenošanai var būt būtiska ietekme uz *Natura 2000* teritoriju.
 - 4.3. Šādā kontekstā Birojs secina, ka Stratēģiju un Programmu paredzēts izstrādāt kā jaunus plānošanas dokumentus apvienotajam Saldus novadam ar mērķi Stratēģijā noteikt novada ilgtermiņa attīstības redzējumu, izvirzīt stratēģiskos mērķus un attīstības prioritātes, kā arī Programmā definēt vidēja termiņa prioritātes un pasākumu kopumu, lai sasniegtu Stratēģijā izvirzītos stratēģiskos mērķus. Programma ir plānošanas dokuments, ko apstiprina vietējā pašvaldība, un tās realizācija var notikt atbilstoši spēkā jau esošajiem hierarhiski augstākiem pašvaldības plānošanas dokumentiem, proti ilgtspējīgai attīstības stratēģijai un teritorijas plānojumam. Saistībā ar minēto konstatējams:
 - 4.3.1. Atbilstoši Biroja rīcībā pieejamai informācijai Saldus novadā iekļautie administratīvi teritoriālo vienību plānošanas dokumenti – ilgtspējīgās attīstības stratēģijas (Saldus novada ilgtspējīgas attīstības stratēģija 2013.–2038. gadam un Brocēnu novada ilgtspējīgas attīstības stratēģija 2015.–2030. gadam) ir spēkā esoši, bet ar Stratēģiju tiks pārskatīti, galvenokārt, apvienotā novada turpmākie

stratēģiskie mērķi un attīstības prioritātes. No minētajiem dokumentiem iepriekšējā plānošanas periodā Saldus novada attīstības programmai 2013. – 2020. gadam tika veikts Stratēģiskais novērtējums un izstrādāts Vides pārskats, par ko Birojs 2012. gada 5. oktobrī izsniedzis atzinumu Nr. 28¹. Savukārt Brocēnu novada attīstības programmai 2015. – 2020. gadam 2014. gada 2. oktobrī pieņemts lēmums Nr. 46 “*Par Stratēģiskā ietekmes uz vidi novērtējuma nepiemērošanu*”², ņemot vērā plānošanas dokumenta saturisko ieceri, novadu specifiku un ar tā attīstību saistītos vides aspektus.

4.3.2. Vienlaikus secināms, ka Saldus novada teritorijas plānojumam 2013. – 2025. gadam³ un Brocēnu novada teritorijas plānojumam 2017. – 2030. gadam⁴ iepriekš jau veikts Stratēģiskais novērtējums un izstrādāti Vides pārskati, par ko Birojs izsniedzis atzinumus.

4.4. Izvērtējot Birojā iesniegto informāciju, kā arī caurlūkojot plānošanas teritorijai izstrādātos un spēkā esošos plānošanas dokumentus, no kuriem daļai jau bijis veikts Stratēģiskais novērtējums, secināms, ka, izstrādājot Stratēģiju un Programmu nākamajam plānošanas periodam, ir paredzēts izvērtēt un ņemt vērā jau noteiktos attīstības virzienus, investīciju prioritātes un uzsāktos vai daļēji īstenotos projektus. Pēc būtības tas nozīmē, ka ar plānošanas dokumentu paredzēts izsvērt jau iepriekšējā plānošanas periodā noteikto un izvērtēto mērķu un prioritāšu aktualitāti, ja nepieciešams, precizējot attīstības virzienus. Caurlūkojot plānošanas teritorijā iekļauto esošo novadu (Saldus un Brocēnu novadu) izstrādātos attīstības plānošanas dokumentus, var secināt, ka tie paredz pilnveidot un attīstīt arī infrastruktūru uzņēmējdarbības attīstībai, tomēr investīciju plāni, galvenokārt, saistīti ar esošās publiskās infrastruktūras sakārtošanu un uzturēšanu, jauni un ambiciozi infrastruktūras un industriālo teritoriju izveidošanas risinājumi Likuma 1. un 2. pielikuma darbību īstenošanai netika plānoti. Arī no Iesnieguma neizriet, ka Stratēģijas un Programmas izstrādes mērķis būtu būtiski mainīt iepriekš jau novērtētos plānošanas risinājumus, ieplānot jaunas darbības, kas atbilstu Likuma 3. divi *prim* pantam un 1., 2. pielikumā noteiktajām darbībām, kas atstātu ilgstošu ietekmi uz vidi un kuru rezultātā veidotos būtiska ietekme, tai skaitā piesārņojums, palielināta slodze uz dabas vidi u.tml. Līdz ar to, vadoties no pašlaik pieejamās informācijas, nav konstatējams, ka plānošanas dokumenti būtu pielīdzināmi Likuma 4. panta trešās daļas 1. punktā noteiktajiem plānošanas dokumentam, kam Stratēģiskais novērtējums nepieciešams, tāpat nav konstatējams, ka ar Stratēģijas un Programmas izstrādi varētu tikt paredzētas būtiskas, vides stāvokli ietekmējošas izmaiņas, ja tās salīdzinātu ar iepriekš plānoto (un vērtēto) (Likuma 23. divi *prim* panta 1. punkta a. – e. apakšpunkts). Minētais nenozīmē, ka jauno plānošanas dokumentu izstrāde nebūtu saistīta arī ar jauniem izaicinājumiem un risināmām problēmām, – jo ar šiem dokumentiem tiks likts pamats jaunās teritoriālās vienības (apvienoto novadu) telpiskās attīstības prioritātēm, kur vienota redzējuma veidošana arī no vides pārvaldības viedokļa ir nozīmīga. Tai pat laikā, ja vērtēt šos izaicinājumus kopskatā ar Reģionālās politikas pamatnostādņēs 2021.–2027. gadam⁵ noteiktajiem izaicinājumiem, konkrētajai plānošanas teritorijai nav raksturīgas tik kompleksas vides problēmas, kuru risināšana Kurzemē kā vienā no nacionālo interešu

¹ Atzinums pieejams: <http://www.vpvb.gov.lv/lv/strategiskais-ivn/atzinumi/?year=2012>

² Lēmums pieejams: <http://www.vpvb.gov.lv/lv/strategiskais-ivn/lemumi/?type=10&year=2014>

³ Atzinums pieejams: <http://www.vpvb.gov.lv/lv/strategiskais-ivn/atzinumi/?year=2016>

⁴ Atzinums pieejams: <http://www.vpvb.gov.lv/lv/strategiskais-ivn/atzinumi/?year=2013>

⁵ Apstiprinātas ar Ministru kabineta 2019. gada 26. novembra rīkojumu Nr. 587 “*Par Reģionālās politikas pamatnostādņēm 2021.-2027. gadam*”

telpām definēta kā prioritāte (piemēram, ceļu un ielu infrastruktūras attīstība, mobilitātes uzlabošana Rīgas metropoles areālā).

- 4.5. Vērtējot iespējamu negatīvu ietekmi uz īpaši aizsargājamām sugām un biotopiem, kā arī citām jutīgām vides teritorijām (Likuma 4. panta trešās daļas 2. punkts, 23. divi *prim* panta 3., 4. punkts), Birojs ņem vērā VVD Kurzemes RVP un DAP administrācijas viedokli, jo pārmērīgas antropogēnās slodzes palielināšanās dabas teritorijās vai to tuvumā ir viens no priekšnoteikumiem pret pārmaiņām jutīgu teritoriju vērtības zudumam. Tomēr, vadoties no Birojā sniegtās informācijas, plānošanas teritorijā ar Stratēģiju un Attīstības programmu (salīdzinājumā ar spēkā esošajiem plānošanas dokumentiem) nav paredzēts noteikt nozīmīgus jaunus attīstības virzienus un attīstības prioritātes jutīgām teritorijām ar telpisku piesaisti un būtisku negatīvu ietekmi, tai skaitā tādus, kas tieši saistīti ar mežistrādi un derīgo izrakteņu ieguvī. Vietējo pašvaldību attīstības plānošanas dokumentu izstrādei dabas vērtību aizsardzības ziņā ir nozīmīga loma, tomēr konkrētas darbības ar iespējamu negatīvu ietekmi uz īpaši aizsargājamām sugām un biotopiem, kā arī citām jutīgām vides teritorijām atbilstīgāk var novērtēt tieši teritoriju plānojumu izstrādes ietvaros. Pēc būtības vides institūcijas vispārēji vērs plānošanas dokumenta izstrādātājas uzmanību uz to, ka Stratēģijā un Attīstības programmā nepieciešams integrēt arī vides, dabas un ainavas aizsardzības apsvērumus, tomēr šāds nosacījums uz plānošanas dokumentu izstrādi attiecas arī gadījumos, kad tam netiek veikts Stratēģiskais novērtējums. Vienlaicīgi plānošanas dokumentu izstrādē jāņem vērā arī īpaši aizsargājamo dabas teritoriju aizsardzības prasības, kā arī vispārējie aizsardzības un izmantošanas noteikumi, kas nepieļauj teritoriju attīstības plānojuma dokumentos būtiskas izmaiņas, kam varētu būt negatīva ietekme uz dabas vērtībām. Šādā kontekstā izsverot Stratēģiskā novērtējuma piemērošanas pamatojumu un lietderību, Birojs secina, ka konkrētā plānošanas dokumenta īstenošanai nav konstatējama tik būtiska negatīva ietekme uz īpaši aizsargājamām dabas teritorijām, ja tiek ievēroti institūciju izvirzītie nosacījumi plānošanas dokumenta izstrādei. Līdz ar to nav konstatējams, ka Stratēģija un Attīstības programma atbilstu Likuma 4. panta trešās daļas 2. punktā noteiktiem plānošanas dokumentiem, kam Stratēģiskais novērtējums nepieciešams (Likuma 23. divi *prim* panta 3., 4. punkts).
- 4.6. Vadoties no pieejamās informācijas, Birojs arī nekonstatē, ka Stratēģijas un Programmas izstrāde un īstenošana varētu būt saistīta ar pārrobežu ietekmi (starpvalstu aspektā), jo par jauniem nozīmīgiem projektiem ar pārrobežu ietekmi Iesniegumā informācija nav sniegta, tāpat nav konstatējams, ka Stratēģijas un Programmas izstrāde un īstenošana varētu būt saistīta ar nozīmīgiem avāriju riskiem un summārām ietekmēm. Tomēr, ja plānošanas dokumenta izstrādes gaitā tiek identificētas/plānotas jaunas (iepriekš nevērtētas) darbības, kas saistītas ar Likuma 1. un/vai 2. pielikumā iekļauto darbību īstenošanu, vai citas darbības ar iespējamu būtisku ietekmi uz vidi vai dabas vērtībām, pašvaldībai atkārtoti jākonsultējas ar VVD Kurzemes RVP par nosacījumiem un Stratēģiskā novērtējuma procedūras nepieciešamību.
5. Ņemot vērā iepriekš minēto, Birojs uzskata, ka Stratēģiskā novērtējuma veikšana Stratēģijai un Programmai konkrētajā gadījumā nav nepieciešama un tās veikšana neizriet arī no lietderības un samērības apsvērumiem – to nepieprasa kā obligāti veicamu spēkā esošie normatīvie akti un tā nepieciešamība neizriet arī no vērtējuma par iespējamo vides problēmu un ietekmes uz vidi būtiskumu, kas veicams saskaņā ar Likuma 23. divi *prim* pantā noteiktajiem kritērijiem. Pie nosacījuma, ja plānošanas dokumenta īstenošana neparedz nozīmīgus jaunus attīstības virzienus un plānus ar papildus būtisku negatīvu ietekmi, kā arī nosacījuma, ka, izstrādājot un īstenojot Stratēģiju un Programmu, tiks ievēroti institūciju sniegtie nosacījumi, publiskās apspriešanas laikā saņemtās institūciju atzinumu

rekomendācijas un spēkā esošie normatīvie akti – sagaidāmo ietekmi ir iespējams identificēt, samazināt un novērst arī ar citiem vērtēšanas instrumentiem.

6. Līdz ar to Birojs, izvērtējot tā rīcībā esošo un iesniegto informāciju saskaņā ar Likuma 23. divi *prim* panta 1., 2., 3. un 4. punkta nosacījumiem, konstatē, ka Saldus novada ilgtspējīgas attīstības stratēģijai 2022.–2038. gadam un Saldus novada attīstības programmai 2022.–2028. gadam Stratēģiskais novērtējums nav nepieciešams.

Piemērotās tiesību normas:

- Likuma “Par ietekmes uz vidi novērtējumu” 4. pants, 23. divi *prim* pants, 23. trīs *prim* pants.
- Ministru kabineta 2004. gada 23. marta noteikumu Nr. 157 “Kārtība, kādā veicams ietekmes uz vidi stratēģiskais novērtējums” 5., 6., 7. punkts.
- Ministru kabineta 2014. gada 14. oktobra noteikumi Nr. 628 “Noteikumi par pašvaldību teritorijas attīstības plānošanas dokumentiem”.

Lēmuma pieņemšanas pamatojums:

Birojs saskaņā ar Likuma 23. trīs *prim* pantā noteikto izvērtēja Izstrādātājas 2021. gada 7. maija Iesniegumu un tam pievienoto dokumentāciju par Stratēģijas un Programmas izstrādi. Ņemot vērā iesniegto informāciju un Likuma 23. divi *prim* pantā noteiktos stratēģiskā novērtējuma nepieciešamības kritērijus un piemērojot citas iepriekš minētās tiesību normas un lietderības apsvērumus, Birojs atbilstoši Likuma 23. trīs *prim* panta 1. punktam secina, ka plānošanas dokumentu īstenošanai nav paredzama tik būtiska negatīva ietekme uz vidi, lai piemērotu Stratēģisko novērtējumu.

Lēmums:

Nepiemērot stratēģiskā ietekmes uz vidi novērtējuma procedūru Saldus novada ilgtspējīgas attīstības stratēģijai 2022.–2038. gadam un Saldus novada attīstības programmai 2022.–2028. gadam.

Direktora vietniece,

Piesārņojuma novērtēšanas daļas vadītāja (*paraksts)

Indra Kramzaka

*Dokuments ir parakstīts ar drošu elektronisko parakstu

Lēmums nosūtīts:

- Saldus novada pašvaldībai, *E.Adresē*.
- Valsts vides dienesta Kurzemes reģionālai vides pārvaldei, *E.Adresē*.

8. CITI IZSTRĀDES MATERIĀLI

- 1) Dabas aizsardzības pārvaldes Kurzemes reģionālās administrācijas elektroniski parakstīts dokuments 16.03.2021. Nr.4.8/1524/2021-N "Par jaunveidojamā Saldus novada attīstības plānošanas dokumentiem".
- 2) Valsts vides dienesta Kurzemes reģionālās vides pārvaldes elektroniski parakstīts dokuments 01.04.2021. Nr.11.4/1253/KU/2021 "Par stratēģiskā ietekmes uz vidi novērtējuma nepieciešamību".
- 3) Veselības inspekcijas elektroniski parakstīts dokuments 29.04.2021. Nr.4.6.1.-1/208/K/ "Konsultācijā par ietekmes uz vidi stratēģiskā novērtējuma procedūru".



Dabas aizsardzības pārvalde

KURZEMES REĢIONĀLĀ ADMINISTRĀCIJA

“Šlīteres mežniecība”, Dundagas pag., Dundagas nov., LV-3270, tālr. 63 286 000,

e-pasts: kurzeme@daba.gov.lv, www.daba.gov.lv

Dundagas novada Dundagas pagastā

Laika zīmogs: 2021-03-16

Datums skatāms laika zīmogā Nr. 4.8/1524/2021-N

Saldus novada pašvaldība

Uz 05.03.2021. Nr.4-36.1/725

pasts@saldus.lv

Par jaunveidojamā Saldus novada attīstības plānošanas dokumentiem

Dabas aizsardzības pārvaldes (turpmāk - DAP) Kurzemes reģionālā administrācija (turpmāk - Administrācija) saņēma Saldus novada pašvaldības iesniegumu ar pielikumiem, kurā lūgts sniegt viedokli par jaunveidojamā Saldus novada plānošanas dokumenta “Saldus novada ilgtspējīgas attīstības stratēģija 2022. – 2038.gadam” īstenošanas iespējamo ietekmi uz vidi un cilvēku veselību un stratēģiskā ietekmes uz vidi novērtējuma nepieciešamību. Vienlaikus sniegta informācija, ka Saldus novada pašvaldība uzsākusi plānošanas dokumenta “Saldus novada attīstības programma 2022. – 2028.gadam” izstrādi.

Jaunveidojamajā Saldus novadā (turpmāk - JSN) atrodas īpaši aizsargājamas dabas teritorijas (ĪADT), no kurām nozīmīgākās: dabas parks “Zvārdes meži” ; dabas liegumi “Sātiņu dīķi”, “Ventas un Šķerveļa ieleja”, “Baltezera purvs”, “Cieceres ezera sala”, “Dulbju acs purvs” un “Zvārde”. Uz doto brīdi individuālie aizsardzības un izmantošanas noteikumi ir dabas parkam “Zvārdes meži” (22.02.2005. MK noteikumi Nr.139 “Dabas parka “Zvārdes meži” individuālie aizsardzības un izmantošanas noteikumi”), dabas liegumiem “Ventas un Šķerveļa ieleja” (03.01.2012. MK noteikumi Nr.13 “Dabas lieguma “Ventas un Šķerveļa ieleja” individuālie aizsardzības un izmantošanas noteikumi”) un “Zvārde” (16.08.2017. MK noteikumi Nr.477 “Dabas lieguma “Zvārde” individuālie aizsardzības un izmantošanas noteikumi”), bet pārējām ĪADT ir spēkā vispārējie aizsardzības un izmantošanas noteikumi (16.03.2010. MK noteikumi Nr.264 “Īpaši aizsargājamo dabas teritoriju vispārējie aizsardzības un izmantošanas noteikumi”). No minētajām ĪADT, apstiprināti dabas aizsardzības plāni ir dabas liegumiem “Sātiņu dīķi”, “Ventas un Šķerveļa ieleja”, “Baltezera purvs” un “Zvārde”. 2021.gadā nav plānots izstrādāt dabas aizsardzības plānus nevienai no minētajām ĪADT .

Brocēnu novadā un Saldus novadā apmeklētāji atpūtai un izziņai apmeklēja ĪADT gan ar ierīkotiem tūrisma infrastruktūras objektiem un bez tiem; ĪADT notika saimnieciskā un mežsaimnieciskā darbība, infrastruktūras objektu uzturēšanas un atjaunošanas darbi, dabas resursu izmantošana un dabas velšu ieguve. Jau šobrīd

pandēmijas un ārkārtas situācijas apstākļos un līdz ar to arī nākotnē minētās darbības un aktivitātes ĪADT var vēl vairāk palielināties un pastiprināties, it īpaši aktuāli dabas aizsardzībai, ilgtspējībai un noslodzes regulēšanai tas ir tajās ĪADT, kurām nav izstrādāti individuālie aizsardzības un izmantošanas noteikumi un dabas aizsardzības plāni ar konkrētiem aizsargājamo teritoriju apsaimniekošanas pasākumiem un aizsardzības zonējumu.

Jāņem vērā, ka visā Latvijas teritorijā, t.sk. JSN teritorijā, DAP ir īstenojusi projekta “Priekšnosacījumu izveide labākai bioloģiskās daudzveidības saglabāšanai un ekosistēmu aizsardzībai Latvijā” (Dabas skaitīšana) darbus biotopu izplatības un kvalitātes noteikšanas jomā – līdz 2020.gada 31.decembrim, un pilnībā plānots Dabas skaitīšanas darbus veikt līdz 2023.gada 31.decembrim. Jau tiek veikta Dabas skaitīšanas datu apkopošana un to pakāpeniska ievietošana Dabas datu pārvaldības sistēmā “Ozols” (DDPS Ozols) ar to turpmāku izmantošanu, t.sk. plānošanas dokumentu izstrādei.

Minētie dabas aizsardzības normatīvie akti un ĪADT dabas aizsardzības plāni kontekstā ar jauniegūtajiem dabas datiem no DDPS Ozols, ir nozīmīgi no teritoriju plānošanas viedokļa par lauku un mežu un ūdeņu iekļaušanu izmantošanai, aizsardzībai un attīstībai topošajā ilgtermiņa plānošanas dokumentā “Saldus novada ilgtspējīgas attīstības stratēģija 2022. – 2038.gadam”, kam sekos uz to balstītā plānošanas dokumenta “Saldus novada attīstības programma 2022. – 2028.gadam” izstrāde.

Pamatojoties uz augstāk minēto, Administrācija pauž viedokli, ka nepieciešams piemērot stratēģisko ietekmes uz vidi novērtējumu “Saldus novada ilgtspējīgas attīstības stratēģija 2022. – 2038.gadam” izstrādei, un nav nepieciešams piemērot stratēģisko ietekmes uz vidi novērtējumu plānošanas dokumentam “Saldus novada attīstības programma 2022. – 2028.gadam”.

Kurzemes reģionālās administrācijas direktore

D.Sāmīte

Strungs, 28365715
andis.strungs@daba.gov.lv

DOKUMENTS IR PARAKSTĪTS AR DROŠU ELEKTRONISKO PARAKSTU UN
SATUR LAIKA ZĪMOGU



Valsts vides dienests

KURZEMES REĢIONĀLĀ VIDES PĀRVALDE

Jaunā ostmala 2a, Liepāja, LV-3401, tālr. 63424826 | Dārzu iela 2, Ventspils, LV-3601, tālr. 63625332

e-pasts: kurzeme@vvd.gov.lv, www.vvd.gov.lv

Liepājā

01.04.2021

Nr. 11.4/1253/KU/2021

Uz 05.03.2021.

Nr. 4-36.1/726

Saldus novada pašvaldība

Nosūtīšanai eAdresē

Par stratēģiskā ietekmes uz vidi novērtējuma nepieciešamību

Valsts vides dienesta Kurzemes reģionālā vides pārvalde (turpmāk – Pārvalde) ir saņēmusi Saldus novada pašvaldības vēstuli ar lūgumu sniegt viedokli par jaunveidojamā Saldus novada ilgtspējīgas attīstības stratēģijas 2022. – 2038. gadam īstenošanas iespējamo ietekmi uz vidi un cilvēku veselību, kā arī par stratēģiskā novērtējuma nepieciešamību.

Dokumenta izstrādē par pamatu plānots ņemt aktuālos Eiropas Parlamenta un Reģionu komitejas politiskos dokumentus par Kohēzijas politiku pēc 2020. gada, Baltijas jūras reģiona stratēģiju, Latvijas nacionālā attīstības plāna 2021. – 2027. gadam aktuālo redakciju, aktuālās ministriju nozaru pamatnostādnes periodā pēc 2020. gada, Saldus novada un Brocēnu novada attīstības programmu aktuālās versijas. Paredzēts ņemt vērā saistošos attīstības plānošanas dokumentus: Latvijas ilgtspējīgas attīstības stratēģiju līdz 2030. gadam; aktuālo Latvijas nacionālā attīstības plāna redakciju; Eiropas līmeņa un citus saistošos attīstības plānošanas dokumentus; Eiropas Komisijas, Eiropas Parlamenta un Reģionu komitejas politiskos dokumentus par Kohēzijas politiku pēc 2020. gada; Saldus novada teritorijas plānojumu un citus dokumentus, kas nosaka novada teritoriju attīstības virzienus un atļautos izmantošanas veidus (lokālplānojumi, detālpļānojumi, tematiskie plānojumi, politiskās vadlīnijas 2017. - 2021. gadam, nozaru plānošanas dokumenti); aktuālos Kurzemes plānošanas reģiona attīstības plānošanas dokumentus (esošo attīstības programmu 2015. - 2020. gadam, tās īstenošanas analīzi, jaunās attīstības programmas aktuālo versiju, Ilgtspējīgas attīstības stratēģiju 2015. - 2030. gadam) un Brocēnu novada aktuālos plānošanas dokumentus; aktuālās ministriju nozaru pamatnostādnes periodā pēc 2020. gada.

Pārvalde nevar sniegt viedokli par iespējamo plānošanas dokumenta īstenošanas ietekmi uz vidi un cilvēku veselību, kamēr plānošanas dokuments nav izstrādāts un nav izvērtēti tajā paredzētie teritorijas attīstības pasākumi.

Izvērtējot iesniegumu par Saldus novada ilgtspējīgas attīstības stratēģijas 2022. – 2038. gadam izstrādes uzsākšanu un ņemot vērā, ka:

- 1) iesniegumā nav informācijas, vai plānošanas dokumentā netiks paredzētas darbības, kas var radīt būtiski negatīvu ietekmi uz īpaši aizsargājamām dabas teritorijām, īpaši

aizsargājamām sugām, to dzīvotnēm, kā arī Eiropas nozīmes aizsargājamām (Natura 2000) teritorijām;

- 2) iesniegumā nav informācijas, vai plānošanas dokumentā netiks plānotas darbības, kas iekļautas likuma „Par ietekmes uz vidi novērtējumu” 1. un 2. pielikumā;
- 3) gan Saldus, gan Brocēnu novadā atrodas īpaši aizsargājamas dabas teritorijas;
- 4) ilgtspējīgas attīstības stratēģija ir ilgtermiņa plānošanas dokuments ar ietekmi uz citiem plānošanas dokumentiem,

Pārvalde uzskata, ka Saldus novada ilgtspējīgas attīstības stratēģijas 2022. – 2038. gadam izstrādei ir nepieciešams veikt ietekmes uz vidi stratēģisko novērtējumu.

Direktore

E. Mahta

ŠIS DOKUMENTS IR PARAKSTĪTS AR DROŠU ELEKTRONISKO PARAKSTU UN
SATUR LAIKA ZĪMOGU

Uldis Pīlagers 63489584
uldis.pilagers@vvd.gov.lv



Veselības inspekcija

Klijānu iela 7, Rīga, LV-1012, faktiskā adrese: Pilsētas laukums 4, Kuldīga, Kuldīgas nov., LV-3301
tālrunis/fakss: 63323799, e-pasts: kurzeme@vi.gov.lv, www.vi.gov.lv

Kuldīgā

29.04.2021. Nr. 4.6.1.-1/208/K/

Uz 05.03.2021. Nr. 4-36.1/724

Saldus novada pašvaldībai

pasts@saldus.lv

ginta.andersone@saldus.lv

Konsultācijā par ietekmes uz vidi stratēģiskā novērtējuma procedūru

Veselības inspekcijas Sabiedrības veselības departamenta Kurzemes kontroles nodaļā (turpmāk – Inspekcija) 2021.gada 23.aprīlī tika reģistrēta Saldus novada pašvaldības vēstule Nr. 4-36.1/724 “Par konsultācijām par ietekmes uz vidi stratēģiskā novērtējuma procedūru” (turpmāk – Vēstule) ar lūgumu sniegt Inspekcijas viedokli par jaunveidojamā Saldus novada ilgtspējīgas attīstības stratēģijas 2022.-2038.gadam īstenošanas iespējamo ietekmi uz vidi un cilvēku veselību, kā arī konsultācijas sniegšanu par ietekmes uz vidi stratēģiskā novērtējuma procedūras piemērošanas nepieciešamību saskaņā ar Ministru kabineta 2004.gada 23.marta noteikumu Nr. 157 „Kārtība, kādā veicams ietekmes uz vidi stratēģiskais novērtējums” 5. punktu.

Izskatot Vēstuli, konstatēts, ka Saldus novada pašvaldībā ir uzsākts darbs pie jaunveidojamā Saldus novada (pašlaik Brocēnu un Saldus novads) savstarpēji saistītu attīstības plānošanas dokumentu – Saldus novada ilgtspējīgas attīstības stratēģija 2022.-2038.gadam (turpmāk – Ilgtspējīgas attīstības stratēģija) un Saldus novada attīstības programmas 2022.-2028.gadam (turpmāk – Attīstības programma), izstrādes. Attīstības plānošanas dokumentu izstrāde uzsākta pamatojoties uz: 1) Saldus novada domes 2020. gada 27. augusta lēmumu “Par Saldus novada ilgtspējīgas attīstības stratēģijas 2022. – 2038. gadam izstrādes uzsākšanu” (protokols Nr. 10, 18.§), kurš tika grozīts ar Saldus novada domes 2020. gada 22. oktobra lēmumu (protokols Nr.13, 57. §); 2) Saldus novada domes 2020. gada 27. augusta lēmumu “Par Saldus novada attīstības programmas 2022. – 2028. gadam izstrādes uzsākšanu” (protokols Nr. 10, 19.§), kurš tika grozīts ar Saldus novada domes 2020. gada 22. oktobra lēmumu (protokols Nr. 13, 58.§). Atbilstoši Saldus novada domes 27.08.2020. sēdes lēmuma (protokols Nr.10, 18.§) Darba uzdevumam paredzēts, pamatojoties uz spēkā esošiem tiesību aktiem, aktualizēt Saldus novada ilgtspējīgas attīstības stratēģiju 2022. – 2038. gadam ar mērķi nodrošināt kvalitatīvu Saldus novada teritorijas attīstības plānošanu pēc administratīvi teritoriālās reformas īstenošanas 2021.gadā, iezīmēt attīstības telpisko perspektīvu, ilgtermiņa attīstības redzējumu, noteikt stratēģiskos mērķus un attīstības prioritāte, kā arī teritorijas specializāciju, sasaistot to ar spēkā esošiem Latvijas Nacionālā attīstības plāna 2021.-2027.gadam prioritātēm un ņemot vērā saistošos aktuālos attīstības plānošanas dokumentus, t.sk Kurzemes plānošanas reģiona attīstības plānošanas dokumentus (esošo attīstības programmu 2015.-2020.gadam, tās īstenošanas analīzi, jaunās attīstības programmas aktuālo versiju, Ilgtspējīgas attīstības stratēģiju 2015.-2030.gadam) un Brocēnu novada aktuālos plānošanas dokumentus.

DOKUMENTS PARAKSTĪTS AR DROŠU ELEKTRONISKO PARAKSTU, KAS SATUR LAIKA ZĪMOGU

80

Ņemot vērā iepriekš minēto, Inspekcija informē par nepieciešamajiem jautājumiem, attiecībā uz kuriem situācija ir jāanalizē un attīstība jāparedz, aktualizējot Saldus novada attīstības plānošanas dokumentus – Saldus novada ilgtspējīgas attīstības stratēģija 2022.-2038.gadam un Saldus novada attīstības programma 2022.-2028.gadam (turpmāk – Saldus novada attīstības plānošanas dokumenti):

- Dzeramā ūdens kvalitāte – situācijas analīze un nepieciešamie uzlabojumi centralizētajās ūdensapgādes sistēmās, tiem nepieciešamais finansējums un tā avoti. Būtu nepieciešams izvērtēt situāciju arī ar decentralizēti piegādātā dzeramā ūdens kvalitāti (grunts akas, individuālie urbumi). Jāanalizē arī situācija ar notekūdeņu attīrīšanu un nepieciešamie uzlabojumi šajā jomā.
- Peldvietu ūdens kvalitāte – situācija gan oficiālajās peldvietās, gan neoficiālajās peldvietās, peldvietu tālākā attīstība – papildu oficiālo peldvietu izveide, neoficiālo peldvietu skaita palielināšanas nepieciešamība, lai iedzīvotājus nodrošinātu ar viegli pieejamiem un labas kvalitātes rekreācijas ūdeņiem un kurās pašvaldība paredz finansēt vairāk vai mazāk regulāru ūdens kvalitātes monitoringu. Tajā skaitā jāanalizē peldvietu attīstība „Zilā karoga” sertifikāta iegūšanas kontekstā un jāapsver, kādai jābūt „Zilā karoga” peldvietu tālākai attīstībai.
- Attīstot ražošanas uzņēmumus, jāparedz to iespējamās ietekmes uz vidi un cilvēku veselību izvērtēšana, akcentējot šādu veselību ietekmējošo faktoru paredzamo intensitāti: emisijas gaisā un tā iespējamais piesārņojuma lielums; iespējamais smaku piesārņojums; radītais trokšņa piesārņojums.
- Attīstot transporta infrastruktūru, jāparedz iespējamās izmaiņas gaisa piesārņojumā un radītā trokšņa līmenī.
- Attīstot vēja parkus, jāparedz iespējamā ietekmē uz iedzīvotāju veselību – trokšņa piesārņojums un mirgošanas efekta ietekme.

Pamatojoties uz augstāk minēto, Inspekcijas viedoklis, balstoties uz Inspekcijas kompetencēm, ka izstrādājamo Saldus novada attīstības plānošanas dokumentu ietvaros jāveic ietekmes uz vidi stratēģiskais novērtējums, ja dokumenti paredz tādu objektu attīstību vai radīšanu, kas radīs gaisa un ūdens piesārņojumu, smaku un trokšņa piesārņojumu, kā arī radīs būtiskas izmaiņas vizuāli uztveramajā ainavā iedzīvotāju dzīves vietas tuvumā.

Sabiedrības veselības departamenta
Kurzemes kontroles nodaļas vadītāja p.i.

Ieva Blumfelde

Svetlana Juņina, 634 23795, 26481579
svetlana.junina@vi.gov.lv

II. ILGTSPĒJĪGAS ATTĪSTĪBAS STRATĒGIJAS UN ATTĪSTĪBAS PROGRAMMAS PUBLISKĀ APSPIEŠANA

9. LĒMUMS PAR ILGTSPĒJĪGAS ATTĪSTĪBAS STRATĒGIJAS UN ATTĪSTĪBAS PROGRAMMAS PUBLISKO APSPIEŠANU

Saldus novada domes 2021.gada 28.oktobra sēdes lēmums "Par Saldus novada ilgtspējīgas attīstības stratēģijas 2022.-2038.gadam projekta un Saldus novada attīstības programmas 2022.-2028. gadam projekta nodošanu publiskajai apspriešanai" (protokols Nr.19, 31.§).



Latvijas Republika
SALDUS NOVADA DOME

Reģ. Nr. 90009114646, Striķu ielā 3, Saldū, Saldus nov., LV- 3801, tālr. 63807280,
 fakss 63881100, e-pasts: pasts@saldus.lv, www.saldus.lv

SĒDES PROTOKOLS

Nr.19

Saldū

2021.gada 28.oktobrī

31.§

**Par Saldus novada ilgtspējīgas attīstības stratēģijas 2022.-2038.gadam
 projekta un Saldus novada attīstības programmas 2022.-2028. gadam
 projekta nodošanu publiskajai apspriešanai**

Pamatojoties uz likuma "Par pašvaldībām" 14. panta otras daļas 1. punktu, Attīstības plānošanas sistēmas likuma 6. panta ceturto daļu, 8. un 10. pantu, Teritorijas attīstības plānošanas likuma 5.panta pirmo daļu, 12. panta pirmo daļu un 22. pantu, Administratīvo teritoriju un apdzīvoto vietu likuma 9. pantu, Covid-19 infekcijas izplatības pārvaldības likuma 21.pantu, Ministru kabineta 14.10.2014. noteikumu Nr. 628 "Noteikumi par pašvaldību teritorijas attīstības plānošanas dokumentiem" 2. punktu, 3.2. nodaļu un 66. punktu, Ministru kabineta 25.08.2009. noteikumu Nr. 970 "Sabiedrības līdzdalības kārtība attīstības plānošanas procesa" 10. punktu,

Ņemot vērā iepriekš minēto,

atklāti balsojot: PAR – 15 deputāti (G.BAUMANIS, K.BARANČANS, I.DOBUMA, D.KONUŠEVSKIS, M.LAGZDONS, K.MASLOVSKA, A.PŪCE, I.RASSA, R.SIPENIEKS, Ā.SPROĢIS, I.TOMANOVIČA-BARONE, I.VANAGA, V.VOVERE, R.ZĪRUPS, M.ZUSTS); **PRET** – nav; **ATTURAS** – nav, Saldus novada dome **nolemj**:

1. Nodot publiskajai apspriešanai "Saldus novada ilgtspējīgas attīstības stratēģijas 2022.-2038. gadam" projektu (pielikumā).

2. Nodot publiskajai apspriešanai "Saldus novada attīstības programmas 2022.-2028. gadam" projektu (pielikumā).

3. Noteikt publiskās apspriešanas laiku no 11.11.2021. līdz 10.12.2021.

4. Lēmumu par Saldus novada ilgtspējīgas attīstības stratēģijas 2022.-2038. gadam un Saldus novada attīstības programmas 2022.-2028. gadam nodošanu publiskajai apspriešanai:

4.1.ievietot Teritorijas attīstības plānošanas informācijas sistēmā un publicēt valsts vienotajā ģeotelpiskās informācijas portālā (Ģeoportālā) www.geolatvija.lv;

4.2.ievietot Saldus novada pašvaldības interneta vietnē

www.saldus.lv, pašvaldības sociālajos tīklos un publicēt tuvākajā pašvaldības informatīvajā izdevumā “Saldus Novada vēstis”;

4.3.nosūtīt Kurzemes plānošanas reģionam, informējot par lēmuma pieņemšanu un atzinuma sniegšanas nepieciešamību.

5. Lēmuma izpildes kontroli veikt Saldus novada pašvaldības izpilddirektoram.

Lēmums nosūtāms Attīstības nodaļai, Kurzemes plānošanas reģionam, Vides aizsardzības un reģionālās attīstības ministrijai.

Sēdi vadīja

Domes priekšsēdētājs (personiskais paraksts) M.Zusts

Sēdi protokolēja

Pašvaldības pārvaldes sekretāre (personiskais paraksts) S.Dakša

IZRAKSTS PAREIZS

Domes priekšsēdētājs ŠIS DOKUMENTS IR ELEKTRONISKI PARAKSTĪTS AR
DROŠU ELEKTRONISKO PARAKSTU UN SATUR LAIKA ZĪMOGU M.Zusts

Saldū, dokumenta datums ir tā elektroniskās parakstīšanas laiks

10. PAZIŅOJUMI PAR PUBLISKO APSPRIEŠANU UN SALDUS NOVADA IDEJU KARTI

(sabiedrības iesaistei un priekšlikumu saņemšanai publiskajā apspriešanās izveidota vietne www.saldus.idejukarte.lv)

10.1. Valsts vienotā ģeotelpiskās informācijas portālā (Ģeoportāls)

- 1) https://geolatvija.lv/geo/tapis#document_18231 – Saldus novada ilgtspējīgas attīstības stratēģija 2022.-2038. gadam

The screenshot displays the GEO Latvia portal interface. The main map area shows the Saldus novads region with various planning documents overlaid. A legend on the left identifies the document types: 'Uzskaita iestāde' (yellow), 'Publiskā apspriešana' (orange), 'Spēkā esot' (green), 'Detālplānojums' (light green), and 'Lokālplānojums' (dark green). The right sidebar contains metadata for the document 'Saldus novada ilgtspējīgas attīstības stratēģija 2022.-2038. gadam (1.0 redakcija)'. It lists the public consultation period from 11.11.2021 to 10.12.2021, the document type as 'Sabiedrības līdzdalības pasākumi', and provides contact information for Ginta Andersone. A list of decisions and dates is also visible, including the 28.10.2021 decision on the strategy and the 23.09.2021 decision on the public consultation process.

- 2) https://geolatvija.lv/geo/tapis#document_18234 – Saldus novada attīstības programma 2022.-2028. gadam

The screenshot displays the GEO Latvia portal interface for the document 'Saldus novada attīstības programma 2022.-2028. gada (1.0 redakcija)'. The map area is similar to the first screenshot, showing the Saldus novads region with planning documents. The right sidebar contains metadata for this document, listing the public consultation period from 11.11.2021 to 10.12.2021, the document type as 'Sabiedrības līdzdalības pasākumi', and contact information for Ginta Andersone. A list of decisions and dates is also visible, including the 28.10.2021 decision on the development program and the 23.09.2021 decision on the public consultation process.

10.2. Saldus novada pašvaldības plašsaziņas līdzekļos:

- 1) Saldus novada pašvaldības mājas lapā <https://saldus.lv/par-mums/aktualitates/posts/saldus-novadam-sava-ideju-karte/> (publicēts 28.10.2021.)
- 2) Saldus novada pašvaldības mājas lapā <https://saldus.lv/par-mums/aktualitates/posts/pazinojums-par-saldus-novada-ilgtspejigas-attistibas-strategijas-un-attistibas-programmas-publisko-apsriesanu/> (publicēts 29.10.2021.)
- 3) Saldus novada pašvaldības mājas lapā <https://saldus.lv/sabiedriba/sabiedribas-lidzdaliba/>
- 4) Saldus novada pašvaldības Facebook.com lapā <https://www.facebook.com/salduslv/posts/253710333461649> (publicēts 03.11.2021.)
- 5) Saldus novada pašvaldības Facebook.com lapā [https://www.facebook.com/salduslv/posts_/267861712046511](https://www.facebook.com/salduslv/posts/_/267861712046511) (publicēts 24.11.2021.)
- 6) Saldus novada pašvaldības Facebook.com lapā <https://www.facebook.com/salduslv/posts/276414451191237> (publicēts 07.12.2021.)
- 7) Saldus novada pašvaldības informatīvajā izdevumā “Saldus Novada Vēstis” (publicēts 09.11.2021.)

Aktualitātes

Saldus novadam – sava Ideju karte!

28.10.2021.

Saldus piepilda

- JA TEV IR IDEJA
- JA ZINI PROBLĒMU
- REĢISTRĒ TO

Ideju
karte

www.saldus.idejukarte.lv



1. Ej uz pogu "+"
2. Izvēlies "Pievieno ideju" vai "Pievieno problēmu"



3. Atrodi vietu kartē-uzliec punktu
4. Ej uz pogu "Ok"



5. Pievieno foto un aizpildi laukus
6. Ej uz pogu "Iesniegt"

Ir tapusi Ideju karte, kas ir rīks ērtai saziņai ar pašvaldību par ikvienam būtiskām lietām.

Mūsu novads ir tik labs, cik labu to radām. Tādēļ ir svarīgi, lai ikviens no mums būtu aktīvs un līdzdarbotos novada piepildīšanā ar veiksmīgām, spēcīgām, drošām, radošām, drosmīgām un tālredzīgām lietām. Tieši tādēļ ir būtiska ikviena novada iedzīvotāja līdzdalība novada veidošanā un attīstībā.

Saldus novada pašvaldība aicina iepazīties ar Ideju karti, sekot instrukcijai un aktīvi piedalīties Saldus novada pilnveidošanā.

Jautājumu gadījumā droši raksti uz e-pastu idejukarte@saldus.lv vai zvani pa tālruni 25862670.

Ja Tev ir idejas vai arī Tu zini trūkumus un Tev ir vēlme iesaistīties novada pilnveidošanā – dod mums savu ideju un mēs to iespēju robežās īstenošim!

IDEJU KARTE

Piepildi Saldus ar savu ideju!

Aktualitātes

Paziņojums par Saldus novada ilgtspējīgas attīstības stratēģijas un attīstības programmas publisko apspriešanu

29.10.2021.



Saldus novada dome 2021. gada 28. oktobra domes sēdē pieņēmusi lēmumu **“Par Saldus novada ilgtspējīgas attīstības stratēģijas 2022.-2038.gadam projekta un Saldus novada attīstības programmas 2022.-2028. gadam projekta nodošanu publiskajai apspriešanai”** (protokols Nr. 19., 31.§).

Abu attīstības plānošanas dokumentu publiskā apspriešana ilgs **no 2021. gada 11. novembra līdz 2021. gada 10. decembrim.**

Tās laikā interesentiem ir iespēja:

- iepazīties ar sagatavotajiem dokumentu projektiem,
- piedalīties sabiedriskās apspriešanas sanāsmē (tiešsaistes formātā),
- sniegt savus priekšlikumus to pilnveidei.

Ar dokumentiem elektroniskā formātā iespējams iepazīties:

- Pašvaldības mājaslapā (skatīt pielikumus).
- Valsts vienotajā ģeotelpiskās informācijas portālā Ģeolatvija.lv:
 - Stratēģijas projekts – lv/geo/tapis#document_18231
 - Attīstības programmas projekts – lv/geo/tapis#document_18234

Ar dokumentiem [klātienē var iepazīties](#):

- Saldus novada pašvaldības administrācijas ēkā, Striķu ielā 3, Saldū;
- Saldus novada pašvaldības administrācijas ēkā, Lielcieceres ielā 3, Brocēnos.

[Saņemt konsultācijas](#) par sagatavotajiem plānošanas dokumentiem var gan klātienē, gan attālināti (iepriekš saskaņojot tikšanās laiku un formātu):

- Avotu ielā 12, Saldū, 304.kabinetā, Attīstības nodaļas vadītāja Ginta Andersone (t. 26521488, ginta.andersone@saldus.lv)
- Lielcieceres ielā 3, Brocēnos, Attīstības nodaļas stratēģiskās plānošanas speciāliste Ilze Tomanoviča-Barone (t. 25862670, ilze.tomanovica-barone@saldus.lv)

Publiskās apspriešanas sanāksmes, attālinātā formātā izmantojot platformu "Zoom", notiks **2021. gada 29. novembrī**:

- **10:00** pieslēgšanās saite pieejama [ŠEIT](#) (Meeting ID: 886 6720 9952, Passcode: 867407)
- **18:00** pieslēgšanās saite pieejama [ŠEIT](#) (Meeting ID: 829 7665 8891, Passcode: 813828)

Pieslēgšanās sanāksmēm ir bez iepriekšējas reģistrācijas. Aicinām savlaicīgi pārliecināties, vai Jūsu datorā / viedierīcē ir lejupielādēta "Zoom" lietotne.

Rakstiskus priekšlikumus par abiem attīstības plānošanas dokumentiem var iesniegt līdz š.g. 10. decembrim (ieskaitot) kādā no zemāk norādītajiem veidiem:

- nosūtīt pa pastu uz adresi: Saldus novada pašvaldība, Striķu iela 3, Saldus, Saldus nov., LV-3801;
- ievietojot pašvaldības pastkastē pie ieejas durvīm kādā no šīm vietām:
 - Striķu iela 3, Saldus, Saldus novads;
 - Lielcieceres iela 3, Brocēni, Saldus novads;
- nosūtīt elektroniski uz pasts@saldus.lv vai ginta.andersone@saldus.lv;
- iesniegt elektroniski, izmantojot valsts vienoto ģeotelpiskās informācija portālu Ģeolatvija.lv (tīmekļa saites norādītas augstāk paziņojumā).

iesniedzot priekšlikumu fiziskām personām obligāti jānorāda vārds, uzvārds, dzīves vietas adrese un telefons, bet juridiskām personām jānorāda reģistrācijas numurs, juridiskā adrese un darbības vietas adrese.

Par publiskajai apspriešanai nodotajiem plānošanas dokumentiem:

- **Saldus novada ilgtspējīgas attīstības stratēģija 2022. – 2038. gadam (Stratēģija)** ir ilgtermiņa teritorijas attīstības plānošanas dokuments, kurā noteikts Saldus novada ilgtermiņa attīstības redzējums – vīzija, stratēģiskie mērķi, prioritātes un telpiskās attīstības perspektīva. Izstrādes mērķis ir nodrošināt saskaņotu un koordinētu Saldus novada attīstību ilgtermiņā. Stratēģija ir pašvaldības hierarhiski augstākais ilgtermiņa teritorijas attīstības plānošanas dokuments, kas nosaka virzienus un vadlīnijas turpmākajai teritorijas attīstības plānošanai.

- **Saldus novada attīstības programma 2022. – 2028. gadam (Attīstības programma)** ir vidēja termiņa teritorijas attīstības plānošanas dokuments, kurā noteiktas vidēja termiņa prioritātes un rīcības, kuras pašvaldība apņēmusies īstenot novada ilgtspējīgas, integrētas un koordinētas attīstības nolūkos. Attīstības programmu veido vairākas sadaļas, t.sk. Stratēģiskā daļa, Rīcības plāns, Investīciju plāns, Īstenošanas uzraudzības un novērtēšanas kārtība.

Par informatīvu materiālu dokumentu izstrādē izmantots Pašreizējās situācijas raksturojums (ar pielikumu "Apvienotā Saldus novada iedzīvotāju un uzņēmēju aptaujas rezultāti (2021)"). Dokumentācija par izstrādes procesu apkopota atsevišķā sējumā – Pārskats par sabiedrības līdzdalības pasākumiem.

Kontaktpersona saziņai: Saldus novada pašvaldības attīstības nodaļas vadītāja Ginta Andersone, tālr. 26521488, ginta.andersone@saldus.lv

Pielikumi:

Saldus novada ilgtspējīgas attīstības stratēģijas 2022. – 2038. gadam projekts

Saldus novada attīstības programmas 2022. – 2028. gadam projekta sadaļas:

1. **Stratēģiskā daļa**
2. **Rīcības plāns**
3. **Investīciju plāns**
4. **Īstenošanas uzraudzības un novērtēšanas kārtība**

Informatīvs materiāls – Pašreizējās situācijas raksturojums

Informatīvā materiāla pielikums – Apvienotā Saldus novada iedzīvotāju un uzņēmēju aptaujas rezultāti

Pārskats par sabiedrības līdzdalības pasākumiem

Sabiedrības līdzdalība

Sabiedriskās apspriešanas



Veselības aprūpe



Paziņojums par Saldus novada ilgtspējīgas attīstības stratēģijas un attīstības programmas publisko apspriešanu

Saldus novada dome 2021. gada 28. oktobra domes sēdē pieņēmusi lēmumu **“Par Saldus novada ilgtspējīgas attīstības stratēģijas 2022.-2038.gadam projekta un Saldus novada attīstības programmas 2022.-2028. gadam projekta nodošanu publiskajai apspriešanai”** (protokols Nr. 19., 31.§).

Abu attīstības plānošanas dokumentu publiskā apspriešana ilgs **no 2021. gada 11. novembra līdz 2021. gada 10. decembrim**.

Tās laikā interesentiem ir iespēja:

- iepazīties ar sagatavotajiem dokumentu projektiem,
- piedalīties sabiedriskās apspriešanas sanāsmē (tiešsaistes formātā),
- sniegt savus priekšlikumus to pilnveidei.

Ar dokumentiem elektroniskā formātā iespējams iepazīties:

- Pašvaldības mājaslapā (skatīt pielikumus).
- Valsts vienotajā ģeotelpiskās informācijas portālā Ģeolatvija.lv:
 - Stratēģijas projekts – lv/geo/tapis#document_18231
 - Attīstības programmas projekts – lv/geo/tapis#document_18234

Ar dokumentiem klātienē var iepazīties:

- Saldus novada pašvaldības administrācijas ēkā, Striķu ielā 3, Saldū.

Saldus novada pašvaldības administrācijas ēkā, Striķu ielā 3, Saldus,

- Saldus novada pašvaldības administrācijas ēkā, Lielcieceres ielā 3, Brocēnos.

Sanemt konsultācijas par sagatavotajiem plānošanas dokumentiem var gan klātienē, gan attālināti (iepriekš saskaņojot tikšanās laiku un formātu):

- Avotu ielā 12, Saldū, 304.kabinetā, Attīstības nodaļas vadītāja Ginta Andersone (t. 26521488, ginta.andersone@saldus.lv)
- Lielcieceres ielā 3, Brocēnos, Attīstības nodaļas stratēģiskās plānošanas speciāliste Ilze Tomanoviča-Barone (t. 25862670, ilze.tomanovica-barone@saldus.lv)

Publiskās apspriešanas sanāksmes, attālinātā formātā izmantojot platformu "Zoom", notiks **2021. gada 29. novembrī**:

- **10:00** pieslēgšanās saite pieejama ŠEIT (Meeting ID: 886 6720 9952, Passcode: 867407)
- **18:00** pieslēgšanās saite pieejama ŠEIT (Meeting ID: 829 7665 8891, Passcode: 813828)

Pieslēgšanās sanāksmēm ir bez iepriekšējas reģistrācijas. Aicinām savlaicīgi pārliecināties, vai Jūsu datorā / viedierīcē ir lejupielādēta "Zoom" lietotne.

Rakstiskus priekšlikumus par abiem attīstības plānošanas dokumentiem var iesniegt līdz š.g. 10. decembrim (ieskaitot) kādā no zemāk norādītajiem veidiem:

- nosūtot pa pastu uz adresi: Saldus novada pašvaldība, Striķu iela 3, Saldus, Saldus nov., LV-3801;
- ievietojot pašvaldības pastkastē pie ieejas durvīm kādā no šīm vietām:
 - Striķu iela 3, Saldus, Saldus novads;
 - Lielcieceres iela 3, Brocēni, Saldus novads;
- nosūtot elektroniski uz pasts@saldus.lv vai ginta.andersone@saldus.lv;
- iesniegt elektroniski, izmantojot valsts vienoto ģeotelpiskās informācija portālu [Ģeol Latvija.lv](http://Geol Latvija.lv) (tīmekļa saites norādītas augstāk paziņojumā).

Iesniedzot priekšlikumu fiziskām personām obligāti jānorāda vārds, uzvārds, dzīves vietas adrese un telefons, bet juridiskām personām jānorāda reģistrācijas numurs, juridiskā adrese un darbības vietas adrese.

Par publiskajai apspriešanai nodotajiem plānošanas dokumentiem:

- **Saldus novada ilgtspējīgas attīstības stratēģija 2022. – 2038. gadam (Stratēģija)** ir ilgtermiņa teritorijas attīstības plānošanas dokuments, kurā noteikts Saldus novada ilgtermiņa attīstības redzējums – vīzija, stratēģiskie mērķi, prioritātes un telpiskās attīstības perspektīva. Izstrādes mērķis ir nodrošināt saskaņotu un koordinētu Saldus novada attīstību ilgtermiņā. Stratēģija ir pašvaldības hierarhiski augstākais ilgtermiņa teritorijas attīstības plānošanas dokuments, kas nosaka virzienus un vadlīnijas turpmākajai teritorijas attīstības plānošanai.

• **Saldus novada attīstības programma 2022. – 2028. gadam (Attīstības programma)** ir vidēja termiņa teritorijas attīstības plānošanas dokuments, kurā noteiktas vidēja termiņa prioritātes un rīcības, kuras pašvaldība apņēmusies īstenot novada ilgtspējīgas, integrētas un koordinētas attīstības nolūkos. Attīstības programmu veido vairākas sadaļas, t.sk. Stratēģiskā daļa, Rīcības plāns, Investīciju plāns, Īstenošanas uzraudzības un novērtēšanas kārtība.

Par informatīvu materiālu dokumentu izstrādē izmantots Pašreizējās situācijas raksturojums (ar pielikumu "Apvienotā Saldus novada iedzīvotāju un uzņēmēju aptaujas rezultāti (2021)"). Dokumentācija par izstrādes procesu apkopota atsevišķā sējumā – Pārskats par sabiedrības līdzdalības pasākumiem.

Kontaktpersona saziņai: Saldus novada pašvaldības attīstības nodaļas vadītāja Ginta Andersone, tālr. 26521488, ginta.andersone@saldus.lv

Pielikumi:

Saldus novada ilgtspējīgas attīstības stratēģijas 2022. – 2038. gadam projekts

Saldus novada attīstības programmas 2022. – 2028. gadam projekta sadaļas:

1. **Stratēģiskā daļa**
2. **Rīcības plāns**
3. **Investīciju plāns**
4. **Īstenošanas uzraudzības un novērtēšanas kārtība**

Informatīvs materiāls – Pašreizējās situācijas raksturojums

Informatīvā materiāla pielikums – Apvienotā Saldus novada iedzīvotāju un uzņēmēju aptaujas rezultāti

Pārskats par sabiedrības līdzdalības pasākumiem

Informācija par Lokālpilnoņuma teritorijas plānoņuma grozījumiem nekustamajam īpašumam Dzirnavu iela 14A, Saldū 1. redakcijas publisko apspriešanu

Informācija par Lokālpilnoņuma bijušās dārzkopības sabiedrības teritorijai "Ciecere", Saldū 1. redakcijas publisko apspriešanu

Paziņojums par būvniecības ieceres nodošanu publiskai apspriešanai "Ražošanas ēkas būvniecība Alejas ielā 9A, Saldū"

Saldus novada "Ilgtspējīgas enerģētikas un klimata rīcības plāns 2020.-2030. gadam" publiskā apspriešana

Ziņojums par "Lokālpilnoņuma teritorijas plānoņuma grozījumiem nekustamajam īpašumam Dzirnavu iela 1, Saldū, kadastra numurs 8401 009 0122" 1.redakcijas publiskās apspriešanas laikā saņemto priekšlikumu un institūciju atzinumu izvērtēšanu

Paziņojums par Lokālpilnoņuma 1. redakcijas publisko apspriešanu nekustamajam īpašumam Dzirnavu iela 1, Saldū

Sabiedriskā apspriešana par dabas lieguma „Ventas un Šķerveļa ieleja” dabas aizsardzības plānu

**Saldus novada pašvaldība**

3. Novembris · 🌐



Vai Tu jau iepazīies ar Saldus novada Ideju karti?

Ideju karte ir rīks ērtai saziņai ar pašvaldību par ikvienam būtiskām lietām un mēs esam priecīgi jau iepazīties ar Jūsu ieteiktajām idejām, ieteikumiem un novērotajām problēmām!

Mūsu novads ir tik labs, cik labu to radām. Tādēļ ir svarīgi, lai ikviens no mums būtu aktīvs un līdzdarbotos novada piepildīšanā ar veiksmīgām, spēcīgām, drošām, radošām, drosmīgām un tālredzīgām lietām. Tieši tādēļ ir būtiska ikviena novada iedzīvotāja līdzdalība novada veidošanā un attīstībā.

Saldus novada pašvaldība aicina iepazīties ar Ideju karti, sekot instrukcijai un aktīvi piedalīties Saldus novada pilnveidošanā.

Jautājumu gadījumā droši raksti uz e-pastu idejukarte@saldus.lv vai zvani pa tālruni 25862670.

Piepildi Saldus novadu ar savu ideju!

📍 Ideju karte: <https://bit.ly/3BnUs87>
#Salduspiepilda

Saldus piepilda

- 💡 JA TEV IR IDEJA
- 🗨️ JA ZINI PROBLĒMU
- ➕ REĢISTRĒ TO

Ideju karte

www.saldus.idejukarte.lv

1. Ej uz pogu "+"
2. Izvēlies "Pievieno ideju" vai "Pievieno problēmu"
3. Atrodi vietu kartē-uzliec punktu
4. Ej uz pogu "OK"
5. Pievieno foto un aizpildi laukus
6. Ej uz pogu "Iesniegt"

👍 23

17 lietotāju dalījās

👍 Patīk

💬 Komentēt

🔗 Dalies



Rakstīt komentāru...



Nospied ievadišanas taustiņu, lai publicētu.

**Saldus novada pašvaldība**

7. decembris plkst. 10:00 · 🌐

i Līdz 10. decembrim attīstības plānošanas dokumentu publiskā apspriešana – izsaki savu viedokli!

Informējam, ka līdz 2021. gada 10. decembrim ikvienam ir iespēja izteikt savu viedokli un priekšlikumus par Saldus novada attīstības plānošanas dokumentu projektiem:

- 1 Saldus novada ilgtspējīgas attīstības stratēģijas 2022.-2038.gadam.
- 2 Saldus novada attīstības programmas 2022.-2028. gadam.

Rakstiskus priekšlikumus par abiem attīstības plānošanas dokumentiem var iesniegt līdz š.g. 10. decembrim (ieskaitot) kādā no zemāk norādītajiem veidiem:

- ✓ nosūtot pa pastu uz adresi: Saldus novada pašvaldība, Striķu iela 3, Saldus, Saldus nov., LV-3801;
- ✓ ievietojot pašvaldības pastkastē pie ieejas durvīm kādā no šīm vietām:
 - ✓ Striķu iela 3, Saldus, Saldus novads;
 - ✓ Lielcieceres iela 3, Brocēni, Saldus novads;
- ✓ nosūtot elektroniski uz pasts@saldus.lv vai ginta.andersone@saldus.lv;
- ✓ iesniegt elektroniski, izmantojot valsts vienoto ģeotelpiskās informācija portālu Geolatvija.lv (tīmekļa saites norādītas augstāk paziņojumā).

Plašāk: <https://bit.ly/3GiOyj>



12

10 lietotāju dalījās



95

**Saldus novada pašvaldība**

24. Novembris · 🌐

i Informējam, ka publiskai apspriešanai nodoti Saldus novada attīstības plānošanas dokumentu projekti:

- 1** Saldus novada ilgtspējīgas attīstības stratēģijas 2022.-2038.gadam.
- 2** Saldus novada attīstības programmas 2022.-2028. gadam.

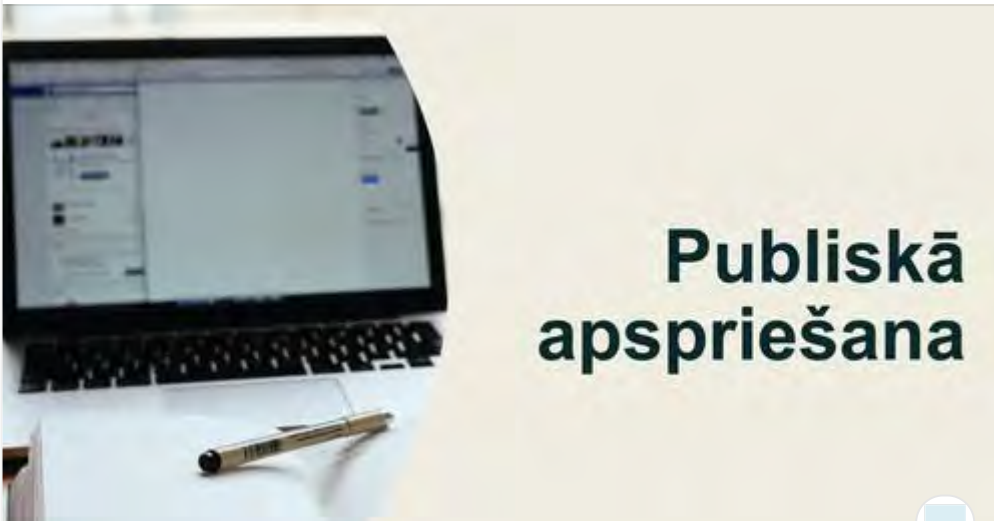
14 Abu attīstības plānošanas dokumentu publiskā apspriešana ilgs no 2021. gada 11. novembra līdz 2021. gada 10. decembrim.

14 Publiskās apspriešanas sanāksmes notiks 2021. gada 29. novembrī plkst. 10.00 un plkst. 18.00 attālinātā formātā, izmantojot platformu "Zoom".

Plašāk ➔ <https://bit.ly/3bl8PQ3>

Iesaisties un veidosim mūsu novadu kopā!

[#Salduspiepilda](#)



SALDUS.LV

Paziņojums par Saldus novada ilgtspējīgas attīstības stratēģijas un attīstības programmas publisko apspriešan...

8

5 lietotāji dalījās

Patīk

Komentēt

Dalies



Rakstīt komentāru...



Nospied ievadišanas taustiņu, lai publicētu.

DOMES SĒDĒ SKATA 113 LĒMUMPROJEKTUS

28. oktobra domes sēdē deputāti tikās attālināti un skatīja 113 lēmumprojektus.

Par Nīgrandes un Zaņas pagasta pārvaldes vadītāju apstiprināja **Rūdolfs Prauliņš** un par Saldus novada pašvaldības policijas priekšnieku iecēla **Ivaru Naumani**.

Apstiprināja Saldus novada bibliotēkas nolikumu.

Piešķīra Saldus novada pašvaldības stipendiju "Medusmaize" 2. kursa bakalaura studiju studentei Elizabete Mūrnieci, kura apgūst studijas Rīgas Stradiņu universitātes studiju programmā "Uzturs".

Pieņēma šādus saistošos noteikumus:

- Nr. 49 "Par aprūpes pakalpojumu nepilngadīgām personām ar invaliditāti Saldus novadā".

- Nr. 50 "Par sociālajiem pakalpojumiem Saldus novadā".

- Nr. 51 "Grozījums Saldus novada domes 2021. gada 30. jūlija saistošos noteikumos Nr. 22 "Par papildu sociālās palīdzības pabalstiem Saldus novadā"

- Nr. 52 "Par pabalstu krīzes situācijā saistībā ar Covid-19 infekcijas izplatību Saldus novadā".

- Nr. 53 "Par palīdzību dzīvokļa jautājumu risināšanā Saldus novadā".

- Nr. 54 "Par interešu un pieaugušo neformālās izglītības programmu licencēšanu".

- Nr. 55 "Par aizliegumu ģenētiski modificēto kultūraugu audzēšanai Saldus novada administratīvajā teritorijā".

- Nr. 56 "Par koku ciršanu ārpus meža Saldus novada administratīvajā teritorijā".

- Nr. 58 "Saistošie noteikumi par reklāmas un citu informatīvo materiālu izvietojumu publiskās vietās vai vietās, kas vērstas pret publisku vietu Saldus novadā".

- Nr. 60 "Par Saldus novada pašvaldības īpašumā vai valdījumā esošo dzīvojamo telpu īres maksu".

- Nr. 62 "Nekustamā īpašuma nodokļa piemērošana Saldus novada administratīvajā teritorijā". Saistošie noteikumi stājas spēkā ar 2022. gada 1. janvāri.

- Nr. 63 "Par atvieglojumu piešķiršanu nekustamā īpašuma nodokļa maksātājiem Saldus novadā". Saistošie noteikumi stājas spēkā ar 2022. gada 1. janvāri.

- Nr. 64 "Par grozījumiem Saldus novada domes 2021. gada 30. jūlija saistošos noteikumos Nr. 38 "Par līdzfinansējuma samaksas kārtību Saldus novada pašvaldības dibinātajās izglītības iestādēs, kuras īsteno profesionālās ievirzes un interešu izglītības programmas"

Saistošie noteikumi stāties spēkā pēc atzinuma saņemšanas no Vides aizsardzības un reģionālās attīstības ministrijai un pēc to publicēšanas oficiālajā izdevumā "Latvijas Vēstnesis".

Veica precizējumus Saldus novada domes 2021. gada 23. septembra saistošajos noteikumos Nr. 44 "Par bērnu uzņemšanas un atskaitīšanas kārtību Saldus novada pirmsskolas izglītības iestādēs un vispārīzglītojošajās izglītības iestādēs, kuras realizē pirmsskolas izglītības programmas".

Pieņēma saistošos noteikumus "Par grozījumiem Nr. 61 Saldus novada domes 2021. gada 22. jūlija saistošiem noteikumiem Nr. 17 "Par Saldus novada pašvaldības aģentūras "Sociālais dienests" maksas pakalpojumiem".

Apstiprināja Saldus novada domes sporta komisijas nolikumu, Lauksaimniecības zemes darījumu izvērtēšanas komisijas nolikumu, Komisijas darbam ar sabiedriskajām organizācijām un sadarbības partneriem nolikumu, Novada apbalvojumu un simbolikas komisijas nolikumu un Ētikas komisijas nolikumu.

Apstiprināja Ētikas komisijas sastāvu – Māris Zusts, Raivis Zīrups, Indra Rassa, Arvis Blūms, Ina Kripševica. Ievēlēja Saldus novada domes priekšsēdētāju Māri Zustu par Ētikas komisijas priekšsēdētāju.

Apstiprināja nolikumu "Par Saldus novada olimpiskās sporta vienības, talantīgo sportistu, treneru atbalstu, sportistu un treneru apbalvošanu".

Apstiprināja nolikumu "Par finansiālu atbalstu Saldus novada sporta biedrībām un nodibinājumiem".

Atbalstīja satiksmes ierobežošanu klimatisko apstākļu dēļ, lai novērstu ceļu bojājumus uz Saldus novada pašvaldības pagastu administratīvajās teritorijās esošajiem ceļiem. Ierobežojumus skatīt Saldus novada pašvaldības mājaslapā zem sadaļas – Transporta ierobežojumi.

Apstiprināja Kārtību, kādā Saldus novada pašvaldība izskata jautājumus par pirmpirkuma tiesību izmantošanu.

Apstiprināja Remtes ezera zivsaimnieciskās ekspluatācijas noteikumus.

Nodeva publiskajai apspriešanai "Saldus novada ilgtspējīgas attīstības stratēģijas 2022.–2038. gadam" un "Saldus novada attīstības programmas 2022.–2028. gadam" projektus, nosakot publiskās apspriešanas laiku no 11.11.2021. līdz 10.12.2021.

Ar 2021. gada 31. decembri lēma likvidēt pašvaldības iestādi Sociālās aprūpes centru "Atpūtas" Remtē, nododot tās pārvaldes uzdevumus Saldus novada pašvaldības aģentūrai "Sociālais dienests". Lēma nodot biedrībai "Latvijas Sarkanais Krusts" ar 2022. gada 1. janvāri bezatlīdzības lietošanā nekustamo īpašumu "Atpūtas" sociālā aprūpes centra izveidei un sociālo pakalpojumu sniegšanai.

Apstiprināja vairākus Saldus novada pašvaldībai piederošo nekustamo īpašumu izsoļu rezultātus, noteica pircējus un lēma slēgt Pirkuma līgumus.

Nodeva atsavināšanai vairākus Saldus novada pašvaldībai piederošos nekustamos īpašumus, rīkojot publiskas elektroniskās izsoles, nosakot izsoles sākumcenu un izsoles kāpuma soļus.

Atcēla Brocēnu novada pašvaldības domes 2021. gada 22. aprīļa lēmumu "Par valsts budžeta aizņēmuma pieprasījumu pašvaldības izglītības iestāžu investīciju projektam "Brocēnu sporta kompleksa nekustamā īpašuma Ezera ielā, Brocēnos un kustamās mantas pirkuma darījums". ➡

PAZIŅOJUMS PAR SALDUS NOVADA ILGTSPĒJĪGAS ATTĪSTĪBAS STRATĒGIJAS 2022.-2038. GADAM PROJEKTA UN SALDUS NOVADA ATTĪSTĪBAS PROGRAMMAS 2022.-2028. GADAM PROJEKTA PUBLISKO APSPRIEŠANU

Saldus novada dome 2021. gada 28. oktobra domes sēdē pieņēmusi lēmumu "Par Saldus novada ilgtspējīgas attīstības stratēģijas 2022.-2038.gadam projekta un Saldus novada attīstības programmas 2022.-2028. gadam projekta nodošanu publiskajai apspriešanai" (protokols Nr. 19., 31.§). Abu attīstības plānošanas dokumentu publiskā apspriešana ilgs no **2021. gada 11. novembra līdz 2021. gada 10. decembrim**.

Tās laikā interesentiem ir iespēja:

- iepazīties ar sagatavotajiem dokumentu projektiem,
- piedalīties sabiedriskās apspriešanas sanāksmē (tiešsaistes formātā),
- sniegt savus priekšlikumus to pilnveidei.

Ar dokumentiem elektroniskā formātā iespējams iepazīties:

- Pašvaldības mājaslapā (skatīt pielikumus).
- Valsts vienotajā ģeotelpiskās informācijas portālā Ģeolattvija.lv:
 - o Stratēģijasprojekts – geolattvija.lv/geo/tapis#document_18231
 - o Attīstības programmas projekts – geolattvija.lv/geo/tapis#document_18234

Ar dokumentiem klātienē var iepazīties:

- Saldus novada pašvaldības administrācijas ēkā, Striķu ielā 3, Saldū;
- Saldus novada pašvaldības administrācijas ēkā, Lielcieceru ielā 3, Brocēnos.

Sanemt konsultācijas par sagatavotajiem plānošanas dokumentiem var gan klātienē, gan attālināti (iepriekš saskaņojot tikšanās laiku un formātu):

- Avotu ielā 12, Saldū, 304. kabinetā, Attīstības nodaļas vadītāja Ginta Andersone (t. 26521488, ginta.andersone@saldus.lv)
- Lielcieceru ielā 3, Brocēnos, Attīstības nodaļas stratēģiskās plānošanas speciāliste Ilze Tomanoviča-Barone (t. 25862670, ilze.tomanovica-barone@saldus.lv)

Publiskās apspriešanas sanāksmes, attālinātā formātā izmantojot platformu "Zoom", notiks 2021. gada 29. novembrī:

1) plkst. 10.00 (pieslēgšanās saite pieejama šeit:

<https://us02web.zoom.us/j/88667209952?pwd=Q0V4cm5qM21RNDFVv0VOTc9uUXJQUT09>

Meeting ID: 886 6720 9952

Passcode: 867407

2) plkst. 18.00 (pieslēgšanās saite pieejama šeit:

<https://us02web.zoom.us/j/82976658891?pwd=UDF4RTFKdGdCQzFSTzk3OW14Qitidz09>

Meeting ID: 829 7665 8891

Passcode: 813828

Pieslēgšanās sanāksmēm ir bez iepriekšējas reģistrācijas. Aicinām savlaicīgi pārliecināties, vai Jūsu datorā / viedierīcē ir lejupielādēta "Zoom" lietotne.

Rakstiskus priekšlikumus par abiem attīstības plānošanas dokumentiem var iesniegt līdz š.g. 10. decembrim (ieskaitot) kādā no zemāk norādītajiem veidiem:

- nosūtīt pa pastu uz adresi: Saldus novada pašvaldība, Striķu iela 3, Saldus, Saldus nov., LV-3801;

- ievietojot pašvaldības pastkastē pie ieejas durvīm kādā no šīm vietām:

- o Striķu iela 3, Saldus, Saldus novads;
- o Lielcieceru iela 3, Brocēni, Saldus novads;

- nosūtīt elektroniski uz pasts@saldus.lv vai ginta.andersone@saldus.lv;

- iesniegt elektroniski, izmantojot valsts vienoto ģeotelpiskās informācija portālu Ģeolattvija.lv (timekļa saites norādītas augstāk paziņojumā).

Iesniedzot priekšlikumu fiziskām personām obligāti jānorāda vārds, uzvārds, dzīves vietas adrese un telefons, bet juridiskām personām jānorāda reģistrācijas numurs, juridiskā adrese un darbības vietas adrese.

Par publiskajai apspriešanai nodotajiem plānošanas dokumentiem:

- **Saldus novada ilgtspējīgas attīstības stratēģija 2022.–2038. gadam (Stratēģija)** ir ilgtermiņa teritorijas attīstības plānošanas dokuments, kurā noteikts Saldus novada ilgtermiņa attīstības redzējums – vizija, stratēģiskie mērķi, prioritātes un telpiskās attīstības perspektīva. Izstrādes mērķis ir nodrošināt saskaņotu un koordinētu Saldus novada attīstību ilgtermiņā. Stratēģija ir pašvaldības hierarhiski augstākais ilgtermiņa teritorijas attīstības plānošanas dokuments, kas nosaka virzienus un vadlīnijas turpmākajai teritorijas attīstības plānošanai.

- **Saldus novada attīstības programma 2022.–2028. gadam (Attīstības programma)** ir vidēja termiņa teritorijas attīstības plānošanas dokuments, kurā noteiktas vidēja termiņa prioritātes un rīcības, kuras pašvaldība apņēmusies īstenot novada ilgtspējīgas, integrētas un koordinētas attīstības nolūkos. Attīstības programmu veido vairākas sadaļas, t.sk. Stratēģiskā daļa, Rīcības plāns, Investīciju plāns, Īstenošanas uzraudzības un novērtēšanas kārtība.

Par informatīvu materiālu dokumentu izstrādē izmantots Pašreizējās situācijas raksturojums (ar pielikumu "Apvienotā Saldus novada iedzīvotāju un uzņēmēju aptaujas rezultāti (2021)"). Dokumentācija par izstrādes procesu apkopota atsevišķā sējumā – Pārskats par sabiedrības līdzdalības pasākumiem.

Kontaktpersona saziņai: Saldus novada pašvaldības attīstības nodaļas vadītāja Ginta Andersone, tālr. 26521488, ginta.andersone@saldus.lv

Pielikumi:

Saldus novada ilgtspējīgas attīstības stratēģijas 2022.–2038. gadam projekts

Saldus novada attīstības programmas 2022.–2028. gadam projekta sadaļas:

1. **Stratēģiskā daļa**
2. **Rīcības plāns**
3. **Investīciju plāns**
4. **Īstenošanas uzraudzības un novērtēšanas kārtība**

Informatīvs materiāls – Pašreizējās situācijas raksturojums
Informatīvā materiāla pielikums – Apvienotā Saldus novada iedzīvotāju un uzņēmēju aptaujas rezultāti
Pārskats par sabiedrības līdzdalības pasākumiem

11. PAZIŅOJUMS PAR PUBLISKĀS APSPIEŠANAS NOSLĒGUMU

11.1. Saldus novada pašvaldības plašsaziņas līdzekļos:

- 1) Saldus novada pašvaldības mājas lapā <https://saldus.lv/par-mums/aktualitates/posts/noslegusies-saldus-novada-attistibas-planosanas-dokumentu-publiska-apspiesana/> (publicēts 20.12.2021.)
- 2) Saldus novada pašvaldības Facebook.com lapā <https://www.facebook.com/salduslv/posts/284751533690862> (publicēts 20.12.2021.)

Aktualitātes

Noslēgusies Saldus novada attīstības plānošanas dokumentu publiskā apspriešana

20.12.2021.



Decembra sākumā noslēgusies publiskā apspriešana diviem Saldus novada teritorijas attīstības plānošanas dokumentiem – Saldus novada ilgtspējīgas attīstības stratēģijas 2022.-2038.gadam 1. redakcijai un Saldus novada attīstības programmas 2022.-2028. gadam 1.redakcijai.

Šobrīd norisinās darbs pie saņemto priekšlikumu apkopošanas, lai jau 2022. gada sākumā tos izvērtētu šo plānošanas dokumentu izstrādes vadības grupā.

Saldus novada ilgtspējīgas attīstības stratēģijas 2022. – 2038.gadam un Saldus novada attīstības programmas 2022. – 2028.gadam gala redakciju izstrāde, ņemot vērā publiskās apspriešanas rezultātus, institūciju sniegtajos atzinumos norādītos iebildumus un priekšlikumus, plānota līdz 2022.gada aprīlim.

**Saldus novada pašvaldība**

20. decembris plkst. 09:33 · 🌐



i Noslēgusies Saldus novada attīstības plānošanas dokumentu publiskā apspriešana

Ir noslēgusies publiskā apspriešana diviem Saldus novada teritorijas attīstības plānošanas dokumentiem – Saldus novada ilgtspējīgas attīstības stratēģijas 2022.-2038.gadam 1. redakcijai un Saldus novada attīstības programmas 2022.-2028. gadam 1.redakcijai.

Šobrīd norisinās darbs pie saņemto priekšlikumu apkopošanas, lai jau 2022. gada sākumā tos izvērtētu šo plānošanas dokumentu izstrādes vadības grupā.

Saldus novada ilgtspējīgas attīstības stratēģijas 2022.-2038.gadam un Saldus novada attīstības programmas 2022.-2028.gadam gala redakciju izstrāde, ņemot vērā publiskās apspriešanas rezultātus, institūciju sniegtajos atzinumos norādītos iebildumus un priekšlikumus, plānota līdz 2022.gada aprīlim.



7

2 lietotāji dalījās



Patik



Komentēt



Dalies



Rakstīt komentāru...



Nospied ievadišanas taustiņu, lai publicētu.



12. ZIŅOJUMS PAR ATTĀLINĀTĀS PUBLISKĀS APSPRIEŠANAS NORISI UN PUBLISKĀS APSPRIEŠANAS REZULTĀTIEM

Ziņojums par attālinātās publiskās apspriešanas norisi un publiskās apspriešanas rezultātiem ar pielikumiem:

- 1.pielikums. Publiskās apspriešanas sanāksmes protokoli.
- 2.pielikums. Kurzemes plānošanas reģiona atzinums par ilgtspējīgas attīstības stratēģiju un attīstības programmu.
- 3.pielikums. Publiskās apspriešanas laikā saņemto iebildumu un priekšlikumu apkopojums:
 - 1.tabula. Saņemto priekšlikumu apkopojums par Saldus novada ilgtspējīgas attīstības stratēģijas 2022. - 2038. gadam projekta redakciju;
 - 2.tabula. Saņemto priekšlikumu apkopojums par Saldus novada attīstības programmas 2022. - 2028. gadam projekta redakciju.

**SALDUS NOVADA ILGTSPĒJĪGAS ATTĪSTĪBAS STRATĒGIJA 2022. – 2038. GADAM UN
SALDUS NOVADA ATTĪSTĪBAS PROGRAMMA 2022. – 2028. GADAM**

**ZIŅOJUMS PAR ATTĀLINĀTĀS PUBLISKĀS APSPRIEŠANAS NORISI UN PUBLISKĀS APSPRIEŠANAS
REZULTĀTIEM**

*Sagatavots saskaņā ar Covid-19 infekcijas izplatības pārvaldības likuma 21.pantu
Ministru kabineta 14.10.2014. noteikumu Nr.628 "Noteikumi par pašvaldību teritorijas attīstības
plānošanas dokumentiem" 68.punktu*

1. Saldus novada dome 2021. gada 28. oktobra domes sēdē pieņēma **lēmumu** "Par Saldus novada ilgtspējīgas attīstības stratēģijas 2022.-2038. gadam projekta un Saldus novada attīstības programmas 2022. – 2028. gadam projekta nodošanu publiskajai apspriešanai" (prot. Nr.19, 31.§).
2. Plānošanas dokumentu projektu redakciju **publiskās apspriešanas termiņš** tika noteikts no 2021. gada 11. novembra līdz 2021. gada 10. decembrim.
3. Par plānošanas dokumentu projekta redakciju publisko apspriešanu publicēti šādi **paziņojumi**:
 - 3.1. Valsts vienotajā ģeotelpiskās informācijas portālā (Geoportāls):
Ilgtspējīgas attīstības stratēģija - https://geolatvija.lv/geo/tapis#document_18231
Attīstības programma - https://geolatvija.lv/geo/tapis#document_18234
 - 3.2. Saldus novada pašvaldības tīmekļa vietnē:
<https://saldus.lv/par-mums/aktualitates/posts/saldus-novadam-sava-ideju-karte/>
(publicēts 28.10.2021.)
<https://saldus.lv/par-mums/aktualitates/posts/pazinojums-par-saldus-novada-ilgtspējīgas-attīstības-stratēģijas-un-attīstības-programmas-publisko-apspriešanu/> (publicēts 29.10.2021.)
<https://saldus.lv/sabiedriba/sabiedribas-lidzdaliba/>
Sabiedrības iesaistei un priekšlikumu saņemšanai publiskajā apspriedē tika izveidota tīmekļa vietne www.saldus.idejukarte.lv
<https://saldus.lv/par-mums/aktualitates/posts/noslegusies-saldus-novada-attīstības-planosanas-dokumentu-publiska-apspriešana/> (publicēts 20.12.2021.)
 - 3.3. Sociālajos tīklos:
Saldus novada pašvaldības Facebook profilā
<https://www.facebook.com/salduslv/posts/253710333461649> (publicēts 03.11.2021.)
<https://www.facebook.com/salduslv/posts/267861712046511> (publicēts 24.11.2021.)
<https://www.facebook.com/salduslv/posts/276414451191237> (publicēts 07.12.2021.)
<https://www.facebook.com/salduslv/posts/284751533690862> (publicēts 20.12.2021.)
 - 3.4. Saldus novada pašvaldības informatīvajā izdevumā:
https://saldus.lv/wp-content/uploads/2021/11/Saldus-Novada-Vestis-2021.-gada-9.-novembris_ML.pdf (publicēts 09.11.2021.)
4. **Sabiedrībai** publiskās apspriešanas laikā **izdrukāti plānošanas dokumentu sējumi un informatīvi plakāti bija pieejami**:
 - 4.1. Saldus novada pašvaldības ēkā, Striķu ielā 3, Saldū,
 - 4.2. Avotu ielā 12, Saldū,
 - 4.3. Brocēnu pilsētas un Cieceres pagasta apvienības pārvaldes ēkā, Lielcieceres ielā 3, Brocēnos.
5. 29.11.2021. plkst.10.00 un plkst.18.00 notika **publiskās apspriešanas sanāksmes** Zoom platformā. (*protokoli 1. pielikumā*).
6. Par plānošanas dokumentu projektu redakcijām tika saņemts **atzinums no Kurzemes plānošanas reģiona** (*atzinums 2. pielikumā*).

7. Publiskās apspriešanas laikā tika **saņemti priekšlikumi** (*priekšlikumu apkopojums 3. pielikumā*). Izstrādes darba grupā izskatīti un panākta vienošanās par to ņemšanu vai neņemšanu vērā.

Saldus novada pašvaldības
Attīstības nodaļas vadītāja

G.Andersone

1.pielikums. PUBLISKĀS APSPIEŠANAS SANĀKSMES PROTOKOLI

Saldus novada ilgtspējīgas attīstības stratēģijas 2022. - 2038. gadam un Saldus novada attīstības programmas 2022. - 2028. gadam projektu publiskā apspriešanas

Sanāksmes protokols

Sanāksmes datums, vieta: 2021. gads 29. novembris, attālinātā formātā izmantojot platformu "Zoom"

Sanāksmes sākums: plkst. 10.00

Sanāksmi vada: Līna Dimitrijeva (SIA "Reģionālie projekti", valdes priekšsēdētāja)

Sanāksmi protokolē: Aira Veinberga (SIA "Reģionālie projekti", projektu vadītāja), sanāksme tika ierakstīta protokola sagatavošanas vajadzībām

Sanāksmē piedalās: kopā 21 dalībnieks (t.sk. iedzīvotāji, pašvaldības pārstāvji, kaimiņu pašvaldības pārstāvis, SIA "Reģionālie projekti" pārstāvji)

Darba kārtība:

- **Iepazīšanās ar Saldus novada teritorijas attīstības plānošanas dokumentiem – ilgtspējīgas attīstības stratēģiju un attīstības programmu** (izstrādātāji – SIA "Reģionālie projekti" un Saldus novada pašvaldība)
- **Jautājumi, komentāri, priekšlikumi** (sanāksmes dalībnieki)

Saldus novada pašvaldības priekšsēdētāja vietnieces Intas Vanagas uzruna.

Prezentācijas:

L.Dimitrijeva sanāksmes dalībniekus iepazīstina ar sanāksmes kārtību, abu plānošanas dokumentu izstrādes procesu (t.sk. aptaujas rezultāti, tematiskās darba grupas), plānošanas dokumentu sadaļām, plānošanas hierarhiju un plānošanas dokumentu saturu, ko nosaka normatīvie akti.

A.Veinberga sanāksmes dalībniekus iepazīstina ar kopsavilkumu par Saldus novada ilgtspējīgas attīstības stratēģijas 2022. - 2038. gadam (Stratēģijas) projekta redakciju.

G.Andersone sanāksmes dalībniekus iepazīstina ar kopsavilkumu par Saldus novada attīstības programmas 2022. - 2028. gada (Attīstības programmas) projekta redakciju, kā arī sniedz informāciju par sabiedrības iesaistes iespējām un tālākiem soļiem dokumentu izstrādes procesā.

Jautājumi, komentāri, priekšlikumi:

Tukuma novada pašvaldības pārstāves komentārs: Ilgtspējīgas attīstības stratēģijas sadaļā funkcionālās sadarbības teritorijas 11.attēlā attēlot arī sadarbības virzienu ar Tukuma novadu (tekstā ir minēts).

L.Dimitrijeva: noteikti to ņemsim vērā sagatavojot gala redakciju.

Sanāksmes dalībnieks (tērzētavā): Izglītībai sadarbības teritorija jāveido saite līdz Jelgavai.

Sanāksmes dalībnieks (tērzētavā): IAS - Atzinīgi vērtēju Mežvidu, Oškalnu, Emburgas ciemu un d/s "Aronija", "Ziedonis" teritoriju izvērtējumam nākotnē pievienot Saldus pilsētai, jo gan telpiski, gan no infrastruktūras nodrošinājuma viedokļa, tie jau ir vienota struktūra.

Sanāksmes dalībnieks: Vai nevajag pārskatīt Pašreizējā situācijas raksturojumu, jo situācija ir mainījusies, iestādes pārdēvētas.

L.Dimitrijeva: jā, esošā situācija ir mainīga informācija, tāpēc dokumentā ir norādīts, ka dati ir sagatavoti uz vasaras beigām, bet būtiskas lietas salabos.

Sanāksme slēgta: plkst. 10.53

**Saldus novada ilgtspējīgas attīstības stratēģijas 2022. - 2038. gadam un
Saldus novada attīstības programmas 2022. - 2028. gadam projektu publiskā apspriešanas**

Sanāksmes protokols

Sanāksmes datums, vieta: 2021. gads 29. novembris, attālinātā formātā izmantojot platformu "Zoom"

Sanāksmes sākums: plkst. 18.00

Sanāksmi vada: Līna Dimitrijeva (SIA "Reģionālie projekti", valdes priekšsēdētāja)

Sanāksmi protokolē: Aira Veinberga (SIA "Reģionālie projekti", projektu vadītāja), sanāksme tika ierakstīta protokola sagatavošanas vajadzībām

Sanāksmē piedalās: kopā 10 dalībnieki (t.sk. iedzīvotāji, pašvaldības pārstāvji, SIA "Reģionālie projekti" pārstāvji)

Darba kārtība:

- **Iepazīšanās ar Saldus novada teritorijas attīstības plānošanas dokumentiem – ilgtspējīgas attīstības stratēģiju un attīstības programmu** (izstrādātāji – SIA "Reģionālie projekti" un Saldus novada pašvaldība)
- **Jautājumi, komentāri, priekšlikumi** (sanāksmes dalībnieki)

Prezentācijas:

L.Dimitrijeva sanāksmes dalībniekus iepazīstina ar sanāksmes kārtību, abu plānošanas dokumentu izstrādes procesu (t.sk. aptaujas rezultāti, tematiskās darba grupas), plānošanas dokumentu sadaļām, plānošanas hierarhiju un plānošanas dokumentu saturu, ko nosaka normatīvie akti.

A.Veinberga sanāksmes dalībniekus iepazīstina ar kopsavilkumu par Saldus novada ilgtspējīgas attīstības stratēģijas 2022. - 2038. gadam (Stratēģijas) projekta redakciju.

G.Andersone sanāksmes dalībniekus iepazīstina ar kopsavilkumu par Saldus novada attīstības programmas 2022. - 2028. gada (Attīstības programmas) projekta redakciju, kā arī sniedz informāciju par sabiedrības iesaistes iespējām un tālākiem soļiem dokumentu izstrādes procesā.

Jautājumi, komentāri, priekšlikumi:

Druvas pagasta pārvaldes vadītāja: Patika skaidrojums par projekta idejas meklēšanu abos plānos un sasaisti ar stratēģiskiem uzstādījumiem. Kā meklēt savu vietu.

Par IAS līdz 2038.gadam, ir divas lietas, kas uztrauc pagasta iedzīvotājus – 1) d/s "Ziedonis" un "Aronijas", kas atrodas Saldus pagastā, bet es viņas neuztveru kā pagasta teritoriju, jo atrodas pie Saldus un saldenieki tur būvē mājas, bet nav kārtīgu ceļu un komunikācijas. Labi, ka stratēģijā šīs teritorijas ir minētas, ka nepieciešams būvēt ceļus un komunikācijas, tā kārtīgāk ierakstīt, jo tās ir šausmas, kas tur notiek, turpina būvēties, bet tur nav ceļu, nav ūdens un nezina, kad tas viss beigsies. Tāpēc plānā tas ir jāieraksta, esmu gatava palīdzēt to noformulēt.

Un otra lieta ir par lidlauku, kur pirms apmēram 4 gadiem plānoja attīstīt kā industriālu teritoriju, bet tad tapa vēstule, ka tomēr lidlauku vajag saglabāt kā lidlauku, bet kā jūs redzat vēlprojām šajā teritorijā nekā nenotiek – ne ir lidlauks, ne ir industriālā zona. No pieredzes varu pateikt, ka man katru mēnesi piezvana kāds uzņēmējs un prasa vai Druvas teritorijā nav kāda veca kūts vai vieta, kur ielikt galdniecību vai ko citu, cilvēki meklē ražošanas telpas. Esmu par to, ka lidlaukā taisa to industriālo zonu. Kas šobrīd ir ierakstīts Stratēģijā par to lidlauku?

G.Andersone atbild: Lidlauks ir ierakstīts kā teritorija uzņēmējdarbības attīstībai ar domu, ka var attīstīt kādu viedu tehnoloģiju ražotni (piem. dronu) un otrs ir, ka pašvaldība bija uzsākusi izstrādāt tehnisko projektu ceļam un komunikācijām (ūdens, kanalizācija, elektrība), bet tas tika apturēts, dēļ iedzīvotāju protesta (tika saņemta viena vēstule ar vairākiem parakstiem). Bet Stratēģijā tā ir violetā krāsā atzīmēta un mums Attīstības nodaļā šī teritorija visu laiku prātā ir kā uzņēmējdarbības attīstības teritorija, jautājums ir par pieprasījumu, ko tieši uzņēmēji tur vēlas redzēt, vai tur nāk kāds konkrēts uzņēmējs kā partneris un kuram pašvaldība var palīdzēt ko izbūvēt.

Druvas pagasta pārvaldes vadītāja: Man līdz šim ir prasījuši tādi mazie uzņēmumi, līdz 100 km² platībā, piemēram, galdniecību. Bet pašvaldība laikam tur gaida kādu lielo investoru. Man radās ideja, ka es varētu uztaisīt aptauju un izsūtīt saviem uzņēmējiem pajautāt viņu viedokli, redzēju par šo teritoriju.

G.Andersone: Nav bijis konkrēts piedāvājums no uzņēmējiem, vai kāds nācis ar savu iniciatīvu, ka gribu šeit attīstīties, ko pašvaldība no savas puses varētu piedāvāt. Arī pašvaldība nav skaļi gājusi un meklējusi sev partneri, lūk teritorija, kuru gribam attīstīt. Šobrīd mums ir viens rūpju bērns, tā ir Alejas iela 9a, kur attīstītam, pašlaik tur ir izstrādāts tehniskais projekts minimālā sastāvā, visai teritorijai ir izstrādāts detālplānojums, gaidām finansējuma iespējas.

Druvas pagasta pārvaldes vadītāja: Jā, varbūt pašvaldībai pašai ir jāmeklē kāds liels investors, varbūt kāds to māc no Attīstības nodaļas darīt.

G.Andersone: Te būtu jautājums politiķiem, ko mēs meklējam.

L.Dimitrijeva papildina: Katrā gadījumā stratēģiski šajos dokumentos šī teritorija ir paredzēta kā Druva, Saldus un Brocēni kopējs klāsteris, starp kuriem šī industriālā teritorija var tik attīstīta. Tas vispār ir tāda unikāla Latvijā, ja mēs tā telpiski paskatāmies no apdzīvojuma viedokļa, blakus divas pilsētas, kur ir darbaspēks, lai attīstītu uzņēmējdarbību. Jau šobrīd Saldus novads izceļas ar īpaši labiem statistiskiem rādītājiem eksportspējā, konkurējot ar Dobeles novadu un Pierīgas metropoli.

Atbildot par d/s "Aronija" un "Ziedonis" teritorijām – Stratēģijā šīs teritorijas ir iezīmētas kā Saldus pilsētas paplašināmā teritorija, bet pilsētas robežas maiņai arī ir sava procedūra, kas noteikta normatīvajos aktos, ko visdrīzāk veic kopā ar teritorijas plānojuma izstrādi, tas ir efektīvāk, bet arī bez teritorijas plānojuma izstrādes var paplašināt pilsētas robežas. Šajā sakarā iedzīvotājiem arī parasti ir daudz jautājumi – par nekustamā īpašuma nodokli, par adresācijas maiņu u.c. Protams šīs teritorijas ir saplūdušas ar pilsētu, lieto pilsētas infrastruktūru un šai infrastruktūru jābūt integrētai ar pilsētu un arī tas stiprina pilsētas raksturu, kapacitāti, palielinot iedzīvotāju skaitu un uzlabojot statistiskos rādītājus tādā veidā, arī konkurētspēju.

Druvas pagasta pārvaldes vadītāja: Vēl jautājums par lauku attīstību – ierosinu kā novada nozīmes attīstības centru noteikt arī Jaunlutriņus (otrā Saldus novada galā, jo pie Lietuvas Ezere ir noteikta kā novada nozīmes attīstības centrs, abos novada galos noteikti novada attīstības centri). Jo Jaunlutriņi ir viedais ciems, kurš jūlijā ir atzīts no augstākās varas par lieliem darbiem. Kāpēc es tā domāju, jo pirmkārt es "sēžu" viedajā ciemā, otrkārt mēs robežojamies ar Kuldīgas novadu un Šķēdes, Jaunlutriņu teritorija nīks, ja baigi nerisās. Visi aktīvie iedzīvotāji aizbrauks dzīvot uz Kuldīgas novadu. Stratēģijas rādītājos ir minēts attīstīt viedos ciemus, bet varbūt rādītājos varam ielikt, ka uz šo brīdi mums jau viens ir un pēc gadiem būs tik un tik, piemēram, Ezere. Nīgrande arī vēlas attīstīties par viedo ciemu. Gribās, lai nav tikai novadā Saldus un Brocēni, bet arī citas īpašas vietas, kas attīstās. Rosinu Jaunlutriņu arī noteikt kā novada nozīmes attīstības centru – ko jūs sakāt, vai tā ir galīgi utopiska ideja?

L.Dimitrijeva: Attīstības centra statuss lielā mērā ir balstīts uz pakalpojumu pieejamību un to kādā veidā plāno saglabāt pakalpojumus, jā un tāpēc Ezere, ņemot vērā arī pierobežas klātbūtni, ir noteikts kā novada nozīmes centrs. Valsts līmenī tiek plānots valstspilsētu un reģionālas nozīmes attīstības centra statuss, plānošanas reģions pieskaras šiem novada nozīmes attīstības centriem un tad pārējo attīstības centru līmeņi izriet no vietējās pašvaldības redzējuma. Ar nolūku neizdalījām šos viedos ciemus, lai rastos jauni šādi ciemi, kur kopiena aktivizējas un palīdz iegūt šo statusu un kopīgi iet uz šo mērķi. Vai attīstības programmā ir kāda rīcība, kas attiecināma uz viedajiem ciemiem, ja pat nav to var iekļaut?

G.Andersone: Ir paredzētas rīcības. Vai viedais ciems ir pašmērķis vai kas tas ir? Rīcības plānā otrā rīcība ir veicināt viedo ciemu izveidi un rezultāts ir ka šie vietējas nozīmes un kopienas nozīmes attīstības centri cenšas kļūt par viedajiem ciemiem.

Druvas pagasta pārvaldes vadītāja: Tas nav pašmērķis, bet viedais ciems ir iespēja kustināt cilvēku savā kopienā, kustināt, kustināt, lai paši projektus īsteno, bet bez pašvaldības atbalsta tas nekādā veidā nevar notikt, ir jāiet roku rokā ar pašvaldību. Ezere tāds attīstības centriņš rajona malā, vai tur tie pakalpojumi ir savādāki kā citur?

L.Dimitrijeva: Pierobežas efekts, tālu no novada centra Saldus un Brocēniem, no pakalpojumiem un tas ar nolūku tā tika nodalīts.

Druvas pagasta pārvaldes vadītāja: Un Nīgrande vai nav vēl tālāk? Var jau būt, ka Jaunlutriņi nav vienīgais ciems, kas ir viedais ciems, bet arī kādi citi ciemi, lai nāktu pie mums iedzīvotāji dzīvot.

Darba grupā rosināju, runājot par mājokļiem, ka kādu pašvaldībai piederošu māju varētu taisīt par pašvaldības īres māju, īres dzīvokļiem, bet skatos, ka tekstos par to ir minēts ka kaut ko pētīs līdz 2026.gadam, tas nozīmē, ka tas nenotiks. Pašlaik arī piešķir Covid līdzekļus pašvaldības īres dzīvokļu renovācijai. Mājokļi ir kā viens no problēmjautājumiem novadā.

G.Andersone: Rosina sagatavot rakstisku priekšlikumu.

L.Dimitrijeva papildina par mājokļiem: Rīcības plānā ir iekļauts izvērtēt iespējas attīstīt jaunus pašvaldības īres mājokļus un rezultatīvais rādītājs ir veikts pieprasījuma izvērtējums pēc jauniem pašvaldības īres dzīvokļiem novada teritorijā, izveidoti jauni īres mājokļi dažādām grupām: jaunajām ģimenēm, speciālistiem. Varbūt nav vislabākais formulējums izvērtēt, varbūt vajag noformulēt rīcību izvērtēt un ieviest.

Sanāksmes dalībnieks: Gribēju vēl papildināt par Ezeri, ka tā ideja bija tieši tas, ka tur veidojas lielāks pakalpojumu klāsts un kas ir pieejams tiem pagastiem, kas ir Ezerei tuvumā. Jo tagad sanāk, ka Brocēniem ir vairāk pakalpojumu nekā pagastos un pierobežai atliek tikai uz Saldu braukt, tāpēc Ezere tika izvēlēta, ka tur tiek attīstīti vairāk pakalpojumu.

L.Dimitrijeva papildina: Jā novada nozīmes attīstības centriem ietekme ir plašākā teritorijā, kam nodrošina pakalpojumus (izglītības ziņā, sadzīves pakalpojumu ziņā) nekā tas ir vietējas nozīmes attīstības centriem. Ņemot vērā demogrāfiskos rādītājus ir jādomā kā saglabāt esošos pakalpojumus un attīstīt tos vai jaunus visos attīstības centru līmeņos.

Sanāksmes dalībnieks: Ezerē vajag piesaistīts valsts līmeņa investīcijas, jo Lietuvā svētdienās pēc pusdienām nevar iegādāties alkoholu, tad Ezerē var atvērt alkohola outletu.

G.Andersone: Ezerē jau šis ir attīstīts, šis pakalpojums tiek nodrošināts.

Sanāksmes dalībnieks: Varētu atvērt vēl vienu veikalu, lai konkurence, darbavietas un nodrošināt starptautisko sabiedriskā transporta reisu no Lietuvas.

Runājot par Ziedoni un Aronijām, tie kas tur dzīvo nemaz negrib, ka viņus pievienotu Saldum, jo nekustamā īpašuma nodoklis palielināsies nekā tas ir Zirņu pagasta malā. Tas pats attiecas arī uz Oškalniem, visi Oškalnos grib Saldus ūdensapgādi, kanalizāciju, bet tad, kad būs jāmaksā lielāki nodokļi, tad vairs nē, negribam būt Saldus pilsētā, gribam būt Brocēnu attālais centrs, kur viss ir pa lēto.

L.Dimitrijeva: Tas ir tāds politisks lēmums, izšķiršanās, jo pareizi Jūs sakāt visi grib Saldus infrastruktūru, bet nodokļu grib maksāt kā par laukiem. Šis arī ir darbs ar sabiedrību un tie ir tie politiskie lēmumi.

Sanāksmes dalībnieks: Runājot vēl par to lidlauku, man liekas, ka uzceltu vienu lielu ēku, kuru sadalīt dažādiem uzņēmumiem, piemēram, galdniecībai, lai ir telpas, kur kaut ko uzsākt, jo telpas ir reāla problēma.

G.Andersone: Tā problēma novadā ir piefiksēta. Pašvaldības uzņēmējdarbības speciālistei pastrādājot ar inkubatoru, ar jaunajiem uzņēmējiem šī problēma ir izkristalizējusies. Jā jaunajiem uzņēmumiem ir nepieciešamas telpas, apmēram 100 līdz 120 km² telpas ar ūdeni, kanalizāciju, elektrību, bet viņi to nevar pilsētas centrā dzīvojamā teritorijā dabūt, bet negrib arī ļoti tālu, vai nu tā ir pilsēta vai piepilsēta un viena no skaistajām idejām mums ir, ja realizējas Alejas ielas projekts, kur ir viena lielāka ražošanas ēka, tur paliek otra ēka, kurā ir doma par mazāku uzņēmēju, ražotāju kopienas veidošanu arī ar ofisa ēkām un tas ir lētāk, jo komunikācijas tiks izbūvētas un šis ir tāds reālāks projekts. Ar lidlauka teritoriju – tur ir viss no 0, arī dārgas izmaksas, lai nodrošinātu visas komunikācijas. Un Sātiņu skola, ko varētu piedāvāt jaunajiem censoņiem, kuri grib attīstīt savu uzņēmējdarbību.

Sanāksmes dalībnieks: Investīciju plānā Nr.98 Oškalnu ciemata, Cieceres pagasts notekūdeņu savākšanas sistēma, kas ir domāts notekūdeņi – vai lietus? Saldus komunālserviss.

G.Andersone: tā ir sadzīves kanalizācija.

Sanāksmes dalībnieks: Investīciju plānā Nr.105 ir Oškalni ŪKT būvniecība, par to pašu posmu, bet šeit Brocēnu siltums norādīts kā atbildīgais.

G.Andersone: Paldies par precizējumu, iespējams ir nodublējies, jo priekšlikumus iesūtīja abas kapitālsabiedrības, bet paralēli viens otram tīkli netiks izbūvēti. Bet noteikti būvētāji būs komunālserviss, jo kapitālsabiedrības tiks reorganizēts un siltums vairs nebūs.

Sanāksmes dalībnieks: Jā, bet vieni būvē pa tādu summu, bet otri pa tādu, vajag izvēlēties lētāko. Vēl Nr.72 Ūdenssaimniecības infrastruktūras attīstība Cieceres pagasta Oškalnu ciemā, nav norādītas izmaksas, projekts tiks pa velti izstrādāts.

G.Andersone: Iespējams uz to brīdi vēl summa nebija zināma. Plāns vēl pagaidām tāds darba materiāls, jo nezinām vēl budžetu, plānu vēl papildināsim.

Sanāksmes dalībnieks: Vēl saistībā ar Emburgu – notekūdeņu savākšanu un attīrīšanu, iztīrīt dīķi, bet tur jau reāli ir tā, ka džeiki ražo notekūdeņu attīrīšanas iekārtas lieliem kuģiem un to attīrīšanas iekārtas projektu var dabūt zem kaut kāds fonda finansējuma apkašā (Norvēģijas, Nord grant). Jo tas kas tur notiek ir pseido attīrīšana, ja paskatās tā upīte, kas nāk no Emburgas un ietek Saldus ezerā pie ezera upīte ir aizaugusi. Ezera peldvietas kvalitāte otrā pusē ir apdraudēta. Tur ir nepieciešama nopietna attīrīšana un tad var laist tajos dīķos iekšā, nevis tikai caur 3 bedrēm izlaist, man liekas, ka tas laiks sen ir pagājis, ka tādā veidā risina notekūdeņu attīrīšanu.

Sanāksmes dalībnieks: Jautājums par Druvu, Druvas ielu un 8.marta ielu, kur ir tapis arī iesniegums, par ŪKT izbūvi un apgaismojumu. Vai mums ir nepieciešams savākt katra iedzīvotāja parakstu vai pietiks paraksts no viena nekustamā īpašuma?

G.Andersone: Nav nepieciešams katra iedzīvotāja paraksts, vienkārši iesniedzat priekšlikumu.

Druvas pagasta pārvaldes vadītāja: Šo priekšlikumu ierakstīšu arī savā tabulā, ko sūtīšu, būs dubultā.

L.Dimitrijeva izsaka komplimentu visiem tiem, kas tiešām ir iepazinušies ar dokumentu, kas aizņem samērā daudz laika un ir lieliski, ka var paust viedokli, jo uz jau izlasītiem dokumentiem.

G.Andersone nobeigumā vēl aicina sniegt savus priekšlikumus, tos parakstot, norādot adresātu.

Sanāksme slēgta: plkst. 19.40

Protokolus sagatavoja: A.Veinberga SIA “Reģionālie projekti” projektu vadītāja

**2.pielikums. KURZEMES PLĀNOŠANAS REĢIONA ATZINUMS PAR ILGTSPĒJĪGAS ATTĪSTĪBAS
STRATĒGIJU UN ATTĪSTĪBAS PROGRAMMU**



KURZEMES PLĀNOŠANAS REĢIONS

Reģ. Nr. 90002183562

Juridiskā adrese: Avotu iela 12, Saldus, Saldus nov., LV-3801; birojs: Valguma iela 4a, Rīga, LV-1048
tālr. 67331492, pasts@kurzemesregions.lv; www.kurzemesregions.lv

Rīgā

24.11.2021. Nr. 2-5.9/144/21-N-

Saldus novada pašvaldībai
pasts@saldus.lv

Atzinums par Saldus novada attīstības plānošanas dokumentiem

Kurzemes plānošanas reģions (turpmāk – KPR) informē, ka ir saņēmis Saldus novada pašvaldības vēstuli (02.11.2021. Nr.4-36.1/4705), kurā lūgts sniegt atzinumu par Saldus novada ilgtspējīgas attīstības stratēģijas 2022.-2038.gadam projekta redakciju un Saldus novada attīstības programmas 2022.–2028.gadam projekta redakciju.

KPR savas kompetences ietvaros ir iepazinies ar Saldus novada attīstības plānošanas dokumentiem un izvērtējis to atbilstoši Teritorijas attīstības plānošanas likuma 11.panta 3.punktā noteiktajam, kā arī atbilstoši Kurzemes plānošanas reģiona Attīstības padomes 2013.gada 30.jūlija sēdē apstiprinātajai „Kārtībai, kādā Kurzemes plānošanas reģions izvērtē vietējo pašvaldību ilgtspējīgas attīstības stratēģijas un attīstības programmas” ar grozījumiem, kas stājas spēkā 2015.gada 2.jūnijā (turpmāk - Kārtība). Kārtība pieejama KPR mājaslapā - <https://www.kurzemesregions.lv/kartiba-kada-kurzemes-planosanas-regions-izverte-pasvaldibu-ilgtspejigas-attistibas-strategijas-un-attistibas-programmas-ar-grozijumiem-kas-stajas-speka-26-03-2014/>. KPR nav iebildumu par izstrādāto Saldus novada Ilgtspējīgas attīstības stratēģijas redakciju un Attīstības programmas redakciju. KPR atbalsta abu attīstības plānošanas dokumentu tālāku virzību.

Pielikumā:

- 1) Kritēriju izpildes vērtējums par Saldus novada ilgtspējīgas attīstības stratēģijas 2022.-2038.gadam (1.0 redakcija) atbilstību Kurzemes plānošanas reģiona teritorijas attīstības plānošanas dokumentiem un normatīvajos aktos noteiktajām prasībām – uz 4 lapām.
- 2) Kritēriju izpildes vērtējums par Saldus novada attīstības programmas 2022.–2028.gadam (1.0 redakcija) atbilstību Kurzemes plānošanas reģiona teritorijas attīstības plānošanas dokumentiem un normatīvajos aktos noteiktajām prasībām – uz 4 lapām.

Kurzemes plānošanas reģiona
Administrācijas vadītāja

Evita Ozoliņa

ŠIS DOKUMENTS IR PARAKSTĪTS AR DROŠU ELEKTRONISKO PARAKSTU UN SATUR LAIKA
ZĪMOGU

R.Veiss, 20015076
ronalds.veiss@kurzemesregions.lv

Pielikums Nr.1 Kurzemes plānošanas reģiona 2013.gada 30.jūlija kārtībai Nr.1 „Kārtība, kādā Kurzemes plānošanas reģions izvērtē vietējo pašvaldību ilgtspējīgas attīstības stratēģijas un attīstības programmas” (ar grozījumiem, kas izdarīti ar 01.06.2015. KPR Attīstības padomes lēmumu, stājas spēkā 02.06.2015.)

KRITĒRIJU IZPILDES VĒRTĒJUMS PAR PAŠVALDĪBAS ILGTSPĒJĪGAS ATTĪSTĪBAS STRATĒGIJAS ATBILSTĪBU KURZEMES PLĀNOŠANAS REĢIONA TERITORIJAS ATTĪSTĪBAS PLĀNOŠANAS DOKUMENTIEM UN NORMATĪVAJOS AKTOS NOTEIKTAJĀM PRASĪBĀM

Pašvaldības ilgtspējīgas attīstības stratēģijas nosaukums: Saldus novada ilgtspējīgas attīstības stratēģija 2022.-2038.gadam

Pašvaldības ilgtspējīgas attīstības stratēģijas iesniegšanas datums: 02.11.2021.

Aizpildīšanas datums: 17.11.2021.

N. p. k.	Kritērijs	Pants/ punkts normatīva- jos aktos	Atzīme par izpildi (jā / nē / daļēji)	Komentārs (par atbilstību kritērijam un nepieciešamie uzlabojumi)
1. Pašvaldības ilgtspējīgas attīstības stratēģija (turpmāk – IAS) ir izstrādāta atbilstoši noteiktajai attīstības plānošanas sistēmai (Attīstības plānošanas sistēmas likuma 8. pants un 9.panta 4.daļa, Teritorijas attīstības plānošanas likuma 5.pants, MK noteikumu Nr.628 „Noteikumi par pašvaldību teritorijas attīstības plānošanas dokumentiem” 18.punkts)				
1.1.	IAS ir izstrādāta ilgtermiņam (līdz 25 gadiem)	APSL 8.pants	Jā	Saldus novada ilgtspējīgas attīstības stratēģija izstrādāta 2022.-2038.gadam.
1.2.	IAS ir izstrādāta, ievērojot hierarhiski augstāka nacionāla līmeņa attīstības plānošanas dokumentā - Latvijas ilgtspējīgas attīstības stratēģijā līdz 2030 noteiktos ilgtermiņa attīstības mērķus un prioritātes	APSL 9.panta 4.daļa; TAPL 5.pants; MKN 628 18.punkts	Daļēji	Saldus novada ilgtspējīgas attīstības stratēģijas 2022.-2038.gadam 4.nodaļā “Saskaņotība ar citiem dokumentiem” ilustratīvi attēlota attīstības plānošanas dokumentu hierarhija, kā arī ievadā minēts, ka dokuments izstrādāts, ievērojot nacionāla līmeņa plānošanas dokumentus, taču trūkst sīkāks izklāsts par ilgtspējīgas attīstības stratēģijas atbilstību Latvijas ilgtspējīgas attīstības stratēģijai līdz 2030.gadam.
<p>Netiek ņemts vērā.</p> <p>Vides aizsardzības un reģionālās attīstības ministrijas izstrādātais metodiskais materiāls “Vadlīnijas pašvaldību ilgtspējīgas attīstības stratēģiju izstrādei” nosaka: “Lai pamatotu pašvaldību IAS atbilstību hierarhiski augstāka līmeņa attīstības plānošanas dokumentiem, gandrīz visos pašvaldību IAS tiek iekļauts apjomīgs augstākā līmeņa plānošanas dokumentu – plānošanas reģionu un LIAS pārstāsts uz daudzām lapām. Normatīvie akti šādu prasību nenosaka, un ņemot vērā, ka plānošanas reģioni dod nosacījumus un atzinumus par pašvaldību IAS, šāda augstāka līmeņa plānošanas dokumentu pārrakstīšana ir lieka un nevajadzīga. Pietiktu pievienot tikai īsas atsauces uz atbilstošajiem augstāka līmeņa plānošanas dokumentiem, kas izmantoti izstrādē”.</p> <p>VARAM vadlīnijās pie Galvenās problēmas IAS izstrādē viens no biežāk sastopamajiem trūkumiem IAS izstrādē arī ir norādīts, ka tiek burtiski citēti augstāka līmeņa plānošanas dokumentu (LIAS un plānošanas reģiona) saturs, uzskaitīti normatīvie akti, pārrakstītas to normas.</p> <p>Saldus novada IAS izstrādē ir ņemts vērā šis VARAM ieteikums.</p>				
1.3.	IAS ir izstrādāta saskaņā ar attiecīgā plānošanas reģiona teritorijas attīstības plānošanas dokumentos noteiktajiem	APSL 9.panta 4.daļa; TAPL 5.pants;	Daļēji	Saldus novada ilgtspējīgas attīstības stratēģijas 2022.-2038.gadam 4.nodaļā “Saskaņotība ar citiem dokumentiem” ilustratīvi attēlota attīstības plānošanas

	<i>ilgtermiņa attīstības mērķiem un prioritātēm</i>	<i>MKN 628 18.punkts</i>		<i>dokumentu hierarhija, kā arī ievadā minēts, ka dokuments izstrādāts, ievērojot Kurzemes plānošanas reģiona attīstības plānošanas dokumentus, taču trūkst sīkāks izklāsts par ilgtspējīgas attīstības stratēģijas atbilstību Kurzemes plānošanas reģiona ilgtspējīgas attīstības stratēģijā 2015.-2030. noteiktajiem stratēģiskajiem mērķiem un prioritātēm.</i>
Netiek ņemts vērā.				
<p>Vides aizsardzības un reģionālās attīstības ministrijas izstrādātais metodiskais materiāls "Vadlīnijas pašvaldību ilgtspējīgas attīstības stratēģiju izstrādei" nosaka: "Lai pamatotu pašvaldību IAS atbilstību hierarhiski augstāka līmeņa attīstības plānošanas dokumentiem, gandrīz visos pašvaldību IAS tiek iekļauts apjomīgs augstākā līmeņa plānošanas dokumentu – plānošanas reģionu un LIAS pārstāsts uz daudzām lapām. Normatīvie akti šādu prasību nenosaka, un ņemot vērā, ka plānošanas reģioni dod nosacījumus un atzinumus par pašvaldību IAS, šāda augstāka līmeņa plānošanas dokumentu pārrakstīšana ir lieka un nevajadzīga. Pietiktu pievienot tikai īsas atsauces uz atbilstošajiem augstāka līmeņa plānošanas dokumentiem, kas izmantoti izstrādē".</p> <p>VARAM vadlīnijās pie Galvenās problēmas IAS izstrādē viens no biežāk sastopamajiem trūkumiem IAS izstrādē arī ir norādīts, ka tiek burtiski citēti augstāka līmeņa plānošanas dokumentu (LIAS un plānošanas reģiona) saturs, uzskaitīti normatīvie akti, pārrakstītas to normas.</p> <p>Saldus novada IAS izstrādē ir ņemts vērā šis VARAM ieteikums.</p>				
2. IAS ietver šādas sadaļas (Teritorijas attīstības plānošanas likuma 21.panta 1.daļa, MK noteikumu Nr.628 „Noteikumi par pašvaldību teritorijas attīstības plānošanas dokumentiem” 3.1.nodaļas 19.1. un 19.2.punkts)				
2.1.	<i>Stratēģiskā daļa</i>	<i>MKN 628 19.1.punkts</i>	Jā	<i>Saldus novada ilgtspējīgas attīstības stratēģijas 2022.-2038.gadam 2.nodaļa "Stratēģiskā sadaļa".</i>
2.2.	<i>Telpiskās attīstības perspektīva</i>	<i>TAPL 21.panta 1. daļa; MKN 628 19.2. punkts</i>	Jā	<i>Saldus novada ilgtspējīgas attīstības stratēģijas 2022.-2038.gadam 3.nodaļa "Telpiskās attīstības perspektīva".</i>
3. Stratēģiskā daļa (Teritorijas attīstības plānošanas likuma 21.panta 1.daļa, MK noteikumu Nr.628 „Noteikumi par pašvaldību teritorijas attīstības plānošanas dokumentiem” 3.1.nodaļas 19.1.punkts)				
3.1.	<i>Stratēģiskajā daļā ir ietverts ilgtermiņa attīstības redzējums (vīzija), stratēģiskie mērķi un attīstības prioritātes</i>	<i>TAPL 21.panta 1.daļa; MKN 628 19.1.punkts</i>	Jā	<i>Saldus novada ilgtspējīgas attīstības stratēģijas 2022.-2038.gadam 2.nodaļā "Stratēģiskā sadaļa" ietverta vīzija (2.1.sadaļa "Vīzija"), izvirzīti 4 stratēģiskie mērķi (2.2.sadaļa "Stratēģiskie mērķi") un noteiktas 3 ilgtermiņa prioritātes (2.3.sadaļa "Ilgtermiņa prioritātes").</i>
3.2.	<i>Stratēģiskajā daļā ir ietverta teritorijas specializācija</i>	<i>MKN 628 19.1.punkts</i>	Jā	<i>Saldus novada ilgtspējīgas attīstības stratēģijas 2022.-2038.gadam 2.nodaļas "Stratēģiskā sadaļa" 2.5.sadaļā raksturota novada teritorijas specializācija.</i>
4. Telpiskās attīstības perspektīva (Teritorijas attīstības plānošanas likuma 21.panta 2.daļa, MK noteikumu Nr.628 „Noteikumi par pašvaldību teritorijas attīstības plānošanas dokumentiem” 3.1.nodaļas 20.punkts)				
4.1.	<i>Telpiskās attīstības perspektīvā ir aprakstīta un grafiski attēlota</i>	<i>MKN 628 20.punkts</i>	Jā	<i>Saldus novada ilgtspējīgas attīstības stratēģijas 2022.-2038.gadam 3.nodaļā "Telpiskās attīstības perspektīva"</i>

	<i>vēlamā teritorijas telpiskā struktūra</i>			<i>definēti Saldus novada nozīmīgākie telpiskās struktūras elementi ar noteiktām vēlamām plānotajām ilgtermiņa pārmaiņām katram no telpiskās struktūras elementiem. Saldus novada telpiskās struktūras un elementu vēlamā ilgtermiņa attīstība attēlota grafiski.</i>
4.2.	<i>Telpiskās attīstības perspektīvā ir ietverta apdzīvotuma struktūra un priekšlikumi attīstības centru izvietojumam</i>	<i>TAPL 21.panta 2.daļa; MKN 628 20.1.punkts</i>	Jā	<i>Saldus novada ilgtspējīgas attīstības stratēģijas 2022.-2038.gadam 3.nodaļas "Telpiskās attīstības perspektīva" 3.1.sadaļā "Apdzīvotuma struktūra un priekšlikumi attīstības centru izvietojumam" noteikti 4 attīstības centru līmeņi, katram līmenim noteiktas vēlamās nākotnes pārmaiņas un vēlamais minimālais pakalpojumu grozs. Atbilstoši katrā līmenī iekļautas apdzīvotas vietas. Apdzīvotās vietas un to iedalījums atbilstoši attīstības centra līmeni attēlots grafiski.</i>
4.3.	<i>Telpiskās attīstības perspektīvā ir ietverta dabas teritoriju telpisko struktūra</i>	<i>TAPL 21.panta 2.daļa; MKN 628 20.2.punkts</i>	Jā	<i>Saldus novada ilgtspējīgas attīstības stratēģijas 2022.-2038.gadam 3.nodaļas "Telpiskās attīstības perspektīva" 3.5.sadaļā "Lauku teritorijas telpiskā struktūra" aprakstītas un grafiski attēlotas lauksaimniecības, meža, ūdeņu, derīgo izrakteņu ieguves teritorijas un īpaši aizsargājamās dabas teritorijas</i>
4.4.	<i>Telpiskās attīstības perspektīvā ir ietverti galvenie transporta koridori un infrastruktūra (valsts galvenie un reģionālie autoceļi, dzelzceļi, ostas, lidostas, maģistrālie inženierkomunikāciju tīkli un līdzīgi objekti)</i>	<i>TAPL 21.panta 2.daļa; MKN 628 20.3.punkts</i>	Jā	<i>Saldus novada ilgtspējīgas attīstības stratēģijas 2022.-2038.gadam 3.nodaļas "Telpiskās attīstības perspektīva" 3.3.sadaļā "Galvenie transporta koridori un infrastruktūra" aprakstīta un grafiski attēlota transporta koridori un infrastruktūra. 3.4.sadaļā "Industriālās un rūpnieciskās teritorijas, inženiertīkli" aprakstīta un grafiski attēlota industriālās un rūpnieciskās teritorijas un inženiertīkli.</i>
4.5.	<i>Telpiskās attīstības perspektīvā ir ietvertas kultūrvēsturiski nozīmīgās teritorijas, ainaviski vērtīgās teritorijas un citas īpašās teritorijas</i>	<i>TAPL 21.panta 2.daļa; MKN 628 11.5.un 20.4.punkts</i>	Jā	<i>Saldus novada ilgtspējīgas attīstības stratēģijas 2022.-2038.gadam 3.nodaļas "Telpiskās attīstības perspektīva" 3.6.sadaļā "Kultūrvēsturiski nozīmīgās un tūrisma attīstības teritorijas" aprakstītas un arī grafiski attēlotas kultūrvēsturiski nozīmīgas teritorijas un tūrisma attīstības teritorijas.</i>

4.6.	<i>Telpiskās attīstības perspektīvā ir ietvertas prioritāri attīstāmās teritorijas</i>	TAPL 21.panta 2.daļa; MKN 628 11.5.punkts	Jā	<i>Saldus novada ilgtspējīgas attīstības stratēģijas 2022.-2038.gadam 3.nodaļas "Telpiskās attīstības perspektīva" 3.7.sadaļā "Prioritāri attīstāmās teritorijas" sniegts prioritāri attīstāmo teritoriju, objektu, inženiertīklu un transporta un mobilitātes infrastruktūras apraksts, kā arī šīs teritorijas, objekti un tīkli attēloti kartoshēmā.</i>
4.7.	<i>Telpiskās attīstības perspektīvā ir noteiktas teritoriju attīstības vadlīnijas</i>	TAPL 21.panta 2.daļa	Jā	<i>Saldus novada ilgtspējīgas attīstības stratēģijas 2022.-2038.gadam 3.nodaļā "Telpiskās attīstības perspektīva" noteiktas vadlīnijas attīstības centru attīstības plānošanai, vadlīnijas transporta infrastruktūras attīstības plānošanai, vadlīnijas industriālo un rūpniecisko teritoriju attīstības plānošanai un inženiertīklu attīstības plānošanai, vadlīnijas lauku teritorijas attīstības plānošanai, vadlīnijas kultūrvēsturiski nozīmīgo un tūrisma teritoriju attīstībai un plānošanai.</i>
5. Sabiedrības līdzdalība IAS izstrādē (Teritorijas attīstības plānošanas likuma 4.pants, Ministru kabineta 2009.gada 25.augusta noteikumi Nr.970 „Sabiedrības līdzdalības kārtība attīstības plānošanas procesā” 13. un 14.punkts, MK noteikumu Nr.628 „Noteikumi par pašvaldību teritorijas attīstības plānošanas dokumentiem” 67. un 69.punkts)				
5.1.	<i>IAS izstrādes procesā ir notikusi dokumenta publiskā apspriešana, kuras termiņš nav mazāks par četrām nedēļām (atkārtotas publiskās apspriešanas termiņš nav mazāks par trīs nedēļām)</i>	MKN 628 67. un 69.punkts	Jā	<i>Saldus novada ilgtspējīgas attīstības stratēģijas 2022.-2038.gadam 1.redakcijas publiskajai apspriešanai noteikts termiņš no 2021.gada 11.novembra līdz 2021.gada 10.decembrim.</i>
5.2.	<i>Pašvaldības mājaslapā sadaļā „Sabiedrības līdzdalība” ievietots paziņojums par līdzdalības procesu atbilstoši normatīvajiem aktiem par kārtību, kādā iestādes ievieto informāciju internetā</i>	MKN 970 13.punkts	Jā	https://saldus.lv/par-mums/aktualitates/posts/pazinojums-par-saldus-novada-ilgtspējīgas-attīstības-stratēģijas-un-attīstības-programmas-publisko-apspriesanu/
5.3.	<i>Pašvaldība elektroniski sagatavotu paziņojumu par līdzdalības procesu ir iesniegusi Kurzemes plānošanas reģionam publicēšanai tā mājaslapā www.kurzemesregions.lv sadaļā „Sabiedrības līdzdalība”</i>	MKN 970 14.punkts	Jā	<i>Paziņojums saņemts.</i>

Tabulā lietotie saīsinājumi:

AP	pašvaldības attīstības programma
APSL	08.05.2008. Attīstības plānošanas sistēmas likums
IAS	pašvaldības ilgtspējīgas attīstības stratēģija
MKN 628	14.10.2014. Ministru kabineta noteikumi „Noteikumi par pašvaldību teritorijas attīstības plānošanas dokumentiem”
MKN 970	25.08.2009. Ministru kabineta noteikumi Nr.970 „Sabiedrības līdzdalības kārtība attīstības plānošanas procesā”
RAL	21.03.2002. Reģionālās attīstības likums
TAPL	13.10.2011. Teritorijas attīstības plānošanas likums

Pielikums Nr.2 Kurzemes plānošanas reģiona 2013.gada 30.jūlija „Kārtībai, kādā Kurzemes plānošanas reģions izvērtē vietējo pašvaldību ilgtspējīgas attīstības stratēģijas un attīstības programmas” (ar grozījumiem, kas izdarīti ar 01.06.2015. KPR Attīstības padomes lēmumu, stājas spēkā 02.06.2015.)

**KRITĒRIJU IZPILDES VĒRTĒJUMS PAR PAŠVALDĪBAS ATTĪSTĪBAS PROGRAMMAS ATBILSTĪBU
KURZEMES PLĀNOŠANAS REĢIONA TERITORIJAS ATTĪSTĪBAS PLĀNOŠANAS DOKUMENTIEM UN
NORMATĪVAJOS AKTOS NOTEIKTAJĀM PRASĪBĀM**

Pašvaldības attīstības programmas nosaukums: Saldus novada attīstības programma 2022.-2028.gadam projekta redakcija

Pašvaldības attīstības programmas iesniegšanas datums 02.11.2021.

Aizpildīšanas datums: 17.11.2021.

N. p. k.	Kritērijs	Pants/ punkts normatīva- jos aktos	Atzīme par izpildi (jā / nē / daļēji)	Komentārs (par atbilstību kritērijam un nepieciešamie uzlabojumi)
1. Pašvaldības attīstības programma (turpmāk – AP) ir izstrādāta / aktualizēta, atbilstoši noteiktajai attīstības plānošanas sistēmai (Attīstības plānošanas sistēmas likuma 8. un 9.pants, Teritorijas attīstības plānošanas likuma 5.pants un 22.panta 1.daļa, MK noteikumu Nr.628 „Noteikumi par pašvaldību teritorijas attīstības plānošanas dokumentiem” 4 un 21.punkts) ¹				
1.1.	AP ir izstrādāta / aktualizēta vidējam termiņam (līdz 7 gadiem)	APSL 8.pants	Jā	Saldus novada attīstības programma izstrādāta 2022.-2028.gadam.
1.2.	AP ir izstrādāta / aktualizēta saskaņā ar hierarhiski augstākiem nacionāla līmeņa attīstības plānošanas dokumentiem - Latvijas ilgtspējīgas attīstības stratēģiju līdz 2030.gadam un Latvijas Nacionālo attīstības plānu 2014. – 2020.gadam	APSL 9.panta 4.daļa; TAPL 22.panta 1.punkts; MKN 628 21.punkts	Daļēji	Saldus novada attīstības programmas 2022.-2028.gadam Stratēģiskā daļa 4.nodaļā “Saskaņotība ar citiem dokumentiem” sniegts izklāsts par Saldus novada rīcības virzienu saskaņotību ar NAP2027. Trūkst sīkāks izklāsts par attīstības programmas atbilstību Latvijas ilgtspējīgas attīstības stratēģijai līdz 2030.gadam.

Netiek ņemts vērā.

APSL 9.panta 3.daļa nosaka, ka vidēja termiņa attīstības plānošanas dokumenti ir hierarhiski pakārtoti ilgtermiņa attīstības plānošanas dokumentiem un 9.panta 4.daļa nosaka, ka vietējā līmeņa attīstības plānošanas dokumenti ir hierarhiski pakārtoti reģionālā un nacionālā līmeņa attīstības plānošanas dokumentiem.

TAPL 22.panta 1.punkts nosaka, ka vietējās pašvaldības attīstības programmu izstrādā saskaņā ar vietējās pašvaldības ilgtspējīgas attīstības stratēģiju, izvērtējot nacionālā un reģionālā līmeņa teritorijas attīstības plānošanas dokumentus, kā arī blakus esošo vietējo pašvaldību teritorijas attīstības plānošanas dokumentus.

MKN 628 21.punkts nosaka, ka attīstības programmu izstrādā, ievērojot pašvaldības ilgtspējīgas attīstības stratēģiju un izvērtējot nacionālā līmeņa, attiecīgā plānošanas reģiona un blakus esošo pašvaldību plānošanas dokumentus.

Attīstības programmā izstrādājot saskaņotības un pēctecības novērtējumu ir ņemti vērā VARAM metodiskos ieteikumus “Metodiskie ieteikumi attīstības programmu izstrādei reģionālā un vietējā līmenī” (2021.gada 11.marts), kas nosaka, ka plānošanas reģiona attīstības plānošanas dokumenti ir galvenā saikne starp nacionāla un vietēja līmeņa attīstības plānošanas dokumentiem. Metodika nenorāda to, ka vietējās pašvaldības vidēja termiņa plānošanas dokumentā ir jāizvērtē nacionālā līmeņa ilgtermiņa attīstības plānošanas dokumentus.

¹ Kritēriju izpildes vērtējumā par pašvaldības attīstības programmas atbilstību Kurzemes plānošanas reģiona teritorijas attīstības plānošanas dokumentiem un normatīvajos aktos noteiktajām prasībām 1. sadaļā ar jēdzienu *aktualizēta* tiek saprasta attīstības programmas stratēģiskās daļas aktualizēšana. Tā neattiecas uz attīstības programmu pielikumiem – pašreizējās situācijas raksturojums, investīciju un rīcību plāni.

1.3.	AP ir izstrādāta / aktualizēta saskaņā ar Kurzemes plānošanas reģiona teritorijas attīstības plānošanas dokumentiem	APSL 9.panta 3.daļa; TAPL 22.panta 1.daļa; MKN 628 21.punkts	Jā	Saldus novada attīstības programmas 2022.-2028.gadam Stratēģiskā daļas 4.nodaļā "Saskaņotība ar citiem dokumentiem" sniegts izklāsts par Saldus novada rīcības virzienu saskaņotību ar Kurzemes plānošanas reģiona attīstības programmu 2021. – 2027. gadam (1.redakcijas projektu).
1.4.	AP ir izstrādāta / aktualizēta saskaņā ar pašvaldības ilgtspējīgas attīstības stratēģijā noteiktajiem ilgtermiņa stratēģiskajiem mērķiem un prioritātēm	APSL 9.panta 4.daļa; TAPL 22.panta 1.daļa; MKN 628 21.punkts	Jā	Saldus novada attīstības programmas 2022.-2028.gadam Stratēģiskā daļas 2.nodaļā "Ilgtermiņa stratēģiskie uzstādījumi" – Saldus novada ilgtermiņa stratēģiskie uzstādījumi (vīzija, stratēģiskie mērķi, ilgtermiņa prioritātes) noteikti Saldus novada ilgtspējīgas attīstības stratēģijā 2022 – 2038.gadam, kas izstrādāta vienlaikus ar Saldus novada attīstības programmu 2022.– 2028.gadam.
1.5.	AP ir izstrādāta / aktualizēta saskaņā ar blakus esošo pašvaldību teritorijas attīstības plānošanas dokumentiem	TAPL 22.panta 1.daļa; MKN 628 21.punkts	Jā	Saldus novada attīstības programmas 2022.-2028.gadam atsevišķā sējuma "Saldus novada pašreizējās situācijas raksturojums" 5.5.sadaļa "Kaimiņu pašvaldības" raksturoti kaimiņu pašvaldību ilgtermiņa stratēģiskie mērķi un teritorijas specializācija.
1.6.	AP izstrādāta, balstoties uz aktualizētu pašreizējās situācijas raksturojumu, kas apkopots atsevišķā sējumā	MKN 628 4.punkts	Jā	Saldus novada attīstības programmas 2022.-2028.gadam atsevišķs sējums "Saldus novada pašreizējās situācijas raksturojums".
2. AP ietver šādas sadaļas (Teritorijas attīstības plānošanas likuma 22.panta 2.daļa, MK noteikumu Nr.628 „Noteikumi par pašvaldību teritorijas attīstības plānošanas dokumentiem” 3.2.nodaļa)				
2.1.	Stratēģiskā daļa, kurā ietvertas vidēja termiņa attīstības prioritātes un rīcības virzieni	MKN 628 22.1.punkts	Jā	Saldus novada attīstības programmas 2022.-2028.gadam Stratēģiskā daļas 3.nodaļā "Vidēja termiņa stratēģiskie uzstādījumi" noteiktas 4 vidēja termiņa prioritātes (3.1.sadaļā Vidēja termiņa prioritātes) un noteikti 18 rīcības virzieni.
2.2.	Rīcības un investīciju plāns	TAPL 22.panta 2.daļa; MKN 628 22.2.punkts	Jā	Izstrādāts atsevišķs sējums "Rīcības plāns". Atbilst noteiktajiem rīcības virzieniem un uzdevumiem. Atsevišķi izstrādāts investīciju plāns. Atbilst noteiktajām vidēja termiņa attīstības prioritātēm, rīcības virzieniem un uzdevumiem.
2.3.	Īstenošanas uzraudzības un novērtēšanas kārtība	MKN 628 22.3.punkts	Jā	Saldus novada attīstības programmas 2022.-2028.gadam atsevišķs sējums "Īstenošanas uzraudzības un novērtēšanas kārtība".

2.4.	Informācija par attīstības programmas izstrādi	TAPL 22.panta 2.daļa	Jā	Sējuma "Saldus novada pašreizējās situācijas raksturojums" ievadā sniegta informācija par attīstības programmas izstrādi.
3. Rīcības plāns (Attīstības plānošanas sistēmas likums 8.pants, Teritorijas attīstības plānošanas likuma 22.panta 2.daļa, MK noteikumu Nr.628 „Noteikumi par pašvaldību teritorijas attīstības plānošanas dokumentiem” 3.2.nodaļa 22.2. un 23.punkts)				
3.1.	Rīcības plāns ir izstrādāts ne mazāk kā triju gadu periodam	APSL 8.pants; MKN 628 22.2.punkts	Jā	Rīcības plāns aptver vismaz 3 gadu periodu (izstrādāts līdz 2028.gadam).
3.2.	Rīcības plānā ir noteiktas plānotās darbības un to īstenošanas termiņi	MKN 628 23.1.punkts	Jā	Rīcības plānā noteiktas plānotās darbības, katrai darbībai noteikts ieviešanas termiņš.
3.3.	Rīcību plānā ir norādīti atbildīgie par rīcības plāna īstenošanu	MKN 628 23.2.punkts	Jā	Katrai darbībai noteikts atbildīgais par īstenošanu vai procesa virzību.
3.4.	Rīcības plānā ir iekļauti plānoto darbību īstenošanas avoti	TAPL 22.panta (2)daļa; MKN 628 23.3.punkts	Jā	Katrai darbībai norādīts finansējuma avots vai vairāki avoti.
3.5.	Rīcības plānā ir iekļauti plānoto darbību rezultāti	TAPL 22.panta (2)daļa; MKN 628 23.4.punkts	Jā	Katrai Rīcības plānā iekļautajai darbībai noteikts rezultatīvais rādītājs, kaut gan tie nav izmērāmi. Nav arī norādīts kāds izmērāms rezultāts būtu jāsasniedz. Korektāk tos būtu saukt par darbības rezultātiem, jo pēc būtības tie nav rezultatīvie rādītāji.
4. Investīciju plāns (Attīstības plānošanas sistēmas likums 8.pants, Teritorijas attīstības plānošanas likuma 22.panta 2.daļa, MK noteikumu Nr.628 „Noteikumi par pašvaldību teritorijas attīstības plānošanas dokumentiem” 2.2.nodaļa 22.2. un 24.punkts)				
4.1.	Investīciju plāns ir izstrādāts ne mazāk kā triju gadu periodam	APSL 8.pants; MKN 628 22.2.punkts	Jā	Investīciju plāns aptver vismaz 3 gadu periodu (izstrādāts līdz 2028.gadam).
4.2.	Investīciju plānā ir iekļauti plānotie investīciju projektus un to īstenošanas termiņi	MKN 628 24.1.punkts	Jā	Investīciju plānā iekļauti projekti, tiem noteikts uzsākšanas un īstenošanas termiņi.
4.3.	Investīciju plānā ir iekļauti atbildīgie par investīciju projektu īstenošanu	MKN 628 24.2.punkts	Jā	Katram projektam noteikts atbildīgais par tā īstenošanu.
4.4.	Investīciju plānā ir iekļauti indikatīvais plānoto investīciju projektu īstenošanai nepieciešamā finansējuma apjoms un avoti	MKN 628 24.3.punkts	Daļēji	Daļai iekļauto projektu nav norādīta indikatīvā summa un/vai finansējuma avots.
Nemts vērā. Investīciju plāns papildināts un precizēts ar projektu indikatīvo summu un finansējuma avotu.				
4.5.	Investīciju plānā ir iekļauti sasniedzamie rezultāti	MKN 628 24.4.punkts	Jā	Katram projektam norādīts projekta mērķis/plānotie darbības rezultāti vai to rezultatīvie rādītāji.

5. AP īstenošanas uzraudzība (Teritorijas attīstības plānošanas likuma 12.panta 3.daļa un 22.panta 2.daļa un MK noteikumu Nr.628 „Noteikumi par pašvaldību teritorijas attīstības plānošanas dokumentiem” 22.3. un 25.punkts)				
5.1.	AP īstenošanas un uzraudzības kārtībā ir noteikti rezultatīvie rādītāji	MKN 628 22.3.punkts	Jā	Uzraudzības sistēmu veido trīs veidu rādītāji: 1) teritorijas attīstības galvenie rādītāji; 2) politikas rezultātu rādītāji; 3) iznākuma rezultātu rādītāji.
5.2.	AP īstenošanas un uzraudzības kārtībā ir noteikts uzraudzības pārskatu sniegšanas biežums un saturs atbilstoši normatīvo aktu prasībām	MKN 628 22.3.punkts	Jā	Katru gadu noteikts sagatavot uzraudzības pārskatu, nodrošinot sasaisti ar pašvaldības budžeta plānošanu. Reizi 3 gados noteikts sagatavot uzraudzības ziņojumu par iepriekšējiem 3 gadiem.
5.3.	Uzraudzības pārskatā par AP īstenošanas rezultātiem ir paredzēts ietvert informāciju par veiktajām aktivitātēm, rezultatīvo rādītāju izmaiņām, secinājumiem un ieteikumiem turpmākajai rīcībai	MKN 628 25.punkts	Jā	Ikgadējā pārskatā iekļaujama šāda informācija: 1) Apkopoti dati par īstenotajām rīcībām; 2) Apkopoti iznākuma rezultātu rādītāji; 3) Ziņojums ietver informāciju par veiktajām darbībām mērķu sasniegšanā un uzdevumu izpildē, iznākuma rādītāju rezultātu progresu, novirzēm no plānotā un secinājumus un ieteikumus darbības uzlabošanā.
5.4.	Uzraudzības pārskatā ir paredzēts ietvert informāciju par atbilstību ilgtspējīgas attīstības stratēģijā izvirzītajiem mērķiem	MKN 628 25.punkts	Jā	Noteikta attīstības programmas ziņojuma struktūra, kas paredz atbilstības izvērtēšanu ilgtspējīgas attīstības stratēģijā izvirzītajiem mērķiem.
6. Sabiedrības līdzdalība AP izstrādē (Teritorijas attīstības plānošanas likuma 4.pants, Ministru kabineta 2009.gada 25.augusta noteikumi Nr.970 „Sabiedrības līdzdalības kārtība attīstības plānošanas procesā” 13. un 14.punkts, MK noteikumu Nr.628 „Noteikumi par pašvaldību teritorijas attīstības plānošanas dokumentiem” 67. un 69.punkts)				
6.1.	AP izstrādes procesā ir notikusi dokumenta publiskā apspriešana, kuras termiņš nav mazāks par četrām nedēļām (atkārtotas publiskās apspriešanas termiņš nav mazāks par trīs nedēļām)	MKN 628 67. un 69.punkts	Jā	Saldus novada attīstības programmas 2022.-2028.gadam 1.redakcijas publiskajai apspriešanai noteikts termiņš no 2021.gada 11.novembra līdz 2021.gada 10.decembrim.
6.2.	Pašvaldības mājaslapā sadaļā „Sabiedrības līdzdalība” ievietots paziņojums par līdzdalības procesu atbilstoši normatīvajiem aktiem par kārtību, kādā iestādes ievieto informāciju internetā	MKN 970 13.punkts	Jā	https://saldus.lv/par-mums/aktualitates/posts/pazinojums-par-saldus-novada-ilgtspējīgas-attīstības-stratēģijas-un-attīstības-programmas-publisko-apspriesanu/
6.3.	Pašvaldība elektroniski sagatavotu paziņojumu par līdzdalības procesu ir iesniegusi Kurzemes plānošanas reģionam	MKN 970 14.punkts	Jā	Paziņojums saņemts.

	<i>publicēšanai tā mājaslapā www.kurzemesregions.lv sadaļā „Sabiedrības līdzdalība”</i>			
--	-------------------------------------------------------------------------------------------------------------------------------------------------------	--	--	--

Tabulā lietotie saīsinājumi:

AP	pašvaldības attīstības programma
APSL	08.05.2008. Attīstības plānošanas sistēmas likums
IAS	pašvaldības ilgtspējīgas attīstības stratēģija
MKN 628	14.10.2014. Ministru kabineta noteikumi „Noteikumi par pašvaldību teritorijas attīstības plānošanas dokumentiem”
MKN 970	25.08.2009. Ministru kabineta noteikumi Nr.970 „Sabiedrības līdzdalības kārtība attīstības plānošanas procesā”
RAL	21.03.2002. Reģionālās attīstības likums
TAPL	13.10.2011. Teritorijas attīstības plānošanas likums

3.pielikums. PUBLISKĀS APMĒRINĀŠANAS LAIKĀ SAŅEMTO IEBILDUMU UN PRIEKŠLIKUMU APKOPOJUMS

1.tabula. Saņemto priekšlikumu apkopojums par Saldus novada ilgtspējīgas attīstības stratēģijas 2022. - 2038. gadam projekta redakciju

Nr. p.k.	Priekšlikuma iesniedzējs	Iesniegtā priekšlikuma saturs	Skaidrojums un pamatojums par priekšlikuma ņemšanu/vai neņemšanu vērā
1.	Vēja enerģija asociācija 08.12.2021.	<p>Vēja enerģijas asociācija (turpmāk tekstā – VEA) ir iepazinusies ar Saldus novada ilgtspējīgas attīstības stratēģiju 2022. - 2038. gadam un ir sagatavojusi sekojošos komentārus:</p> <ul style="list-style-type: none"> • VEA nav saprotams un pieņemams stratēģijas 34. lpp iekļautais punkts “Stratēģija nosaka, ka Saldus novada administratīvajā teritorijā nav atļauta vēju elektrostaciju vai vēju parku būvniecība, kuru jauda ir lielāka par 20 kW.” Laikā kad ES virzās “zaļā kursa” realizācijai gan Latvijā, gan Eiropā ir uzstādīti ambiciozi atjaunojamās enerģijas mērķi, kas ir jāasniedz, lai izvairītos no negatīvām klimata izmaiņām un tā sekām. Latvijas Nacionālajā enerģētikas un klimata plānā (NEKP) ir paredzēts uzstādīt vismaz 800 MW vēja enerģiju, kas ir 10 reizes vairāk nekā ir uzstādīta šobrīd. Lai sasniegtu šos nacionālos mērķus pašvaldībām ir jāsadarbības ar nozari un kategoriski aizliegumi nav pragmatiska pieeja. • Ņemot vērā vēja nozares attīstību, Sauszemes vēja enerģijas izlīdzinātās ražošanas izmaksas (LCOE) ir vismazākās starp visām iespējamajām tehnoloģijām un svārstās ap 50€ / MWh. Katra jauna vēja parka izbūve nodrošina zemākas elektroenerģijas cenas visiem Latvijas elektroenerģijas patērētājiem, kas ir īpaši būtiski šobrīd, kad energoresursu cenas ir sasniegušas iedzīvotājiem un uzņēmumiem nepanesamu līmeni. Viens no NEKP mērķiem ir samazināt enerģētiskās nabadzības līmeni. Aizliedzot vēja enerģijas attīstību novadā, pašvaldība kavē enerģijas cenu samazināšanos saviem iedzīvotājiem un valstī kopumā. 	<p>Ņemts vērā.</p> <p>Saldus novada pašvaldības viedoklis ir stratēģiski atbalstīt vēja elektrostaciju, kuru jauda ir lielāka par 20kW izvietojumu Saldus novada administratīvajā teritorijā, nosakot vadlīnijas inženierbūves plānošanai. Veikti grozījumi Saldus novada ilgtspējīgas attīstības stratēģijas 2022. - 2038. gadam precizētajā redakcijā.</p>

2.	Kolektīvs iesniegums (15 adresāti)	<p>Mēs, zemāk parakstījušies Saldus novada iedzīvotāji un zemju īpašnieki publiskās apspriešanas ietvaros ar šo izsakām savus iebildumus par Saldus novada ilgtspējīgas attīstības stratēģijā 2022.-2038. gadam paredzēto noteikumu, ka Saldus novada administratīvajā teritorijā nav atļauta vēju elektrostaciju vai vēju parku būvniecība, kuru jauda ir lielāka par 20 kW.</p> <p>Uzskatām, ka šāds noteikums ir nesamērīgs un nav vērsts uz novada ilgtspējīgu attīstību, kā arī tam nav saskatāmi leģitīmi mērķi.</p> <p>Minētais noteikums mūs ierobežo attiecībā uz mums piederošo nekustamo īpašumu izmantošanas iespējām, pārkāpjot Latvijas Republikas Satversmes 105.pantā noteiktos īpašuma aizsardzības principus.</p> <p>Esam iecerējuši nākotnē sadarboties ar vēja elektrostaciju parku attīstītājiem, lai uz mums piederošajām zemēm varētu tikt veidotas vēja elektrostacijas. Šādas ieceres pamatā ir apstākļi, ka vēja elektrostaciju izveide minimāli ierobežo zemju līdzšinējo izmantošanu lauksaimniecības un mežsaimniecības darbu veikšanai. Tāpēc vēja elektrostaciju uzstādīšanu uztveram kā svarīgu īpašumu izmantošanas papildu veidu, kādā varam gūt labumu no mums piederošajām zemēm. Tas dod mums materiālus ienākumus, kurus varam novirzīt savu īpašumu attīstīšanai.</p> <p>Mums nav saprotama Saldus novada ilgtspējīgas attīstības stratēģijā tik kategoriski paustā nostāja, tā kā neviens cits stratēģijas punkts to nepaskaidro. Uzskatām, ka ilgtspējīga attīstība novadā nav savietojama ar šādu kategorisku noteikumu, kas noteikti nav vērsts uz visu iesaistīto pušu interešu sabalansēšanu un ievērošanu. Novada ilgtspējīga attīstība nav iespējama, ja netiek ņemts vērā arī ekonomiskais piensums, kādu vēja elektrostaciju izvietošana var nest.</p> <p>Nacionālajā enerģētikas un klimata plānā 2021.-2030.gadam, kurā tiek pausts atbalsts un izteikta nepieciešamība valstī veidot jaunas vēja elektrostacijas, arī pašvaldībām dots uzdevums sadarboties, lai īstenotu plānā paredzētos pasākumus. Saldus novada ilgtspējīgas attīstības stratēģija ir pretēja nacionālajam plānam, kas mūsu ieskatā nav pareizi. Nacionālu plānu īstenošana un līdz ar to valstiski svarīgu mērķu sasniegšana nav iedomājama bez atbalstošas pašvaldību pieejas attiecīgajos jautājumos.</p> <p>Aicinām Saldus novada pašvaldību nepieņemt tādu Saldus novada ilgtspējīgas attīstības stratēģiju 2022.-2038.gadam, kurā būtu iekļauts noteikums, ka Saldus</p>	<p>Ņemts vērā.</p> <p>Saldus novada pašvaldības viedoklis ir stratēģiski atbalstīt vēja elektrostaciju, kuru jauda ir lielāka par 20kW izvietošana Saldus novada administratīvajā teritorijā, nosakot vadlīnijas inženierbūves plānošanai. Veikti grozījumi Saldus novada ilgtspējīgas attīstības stratēģijas 2022. - 2038. gadam precizētajā redakcijā.</p>
----	------------------------------------------	--------------------------------------------------------------------------------------------------------------------------------------------------------------------------------------------------------------------------------------------------------------------------------------------------------------------------------------------------------------------------------------------------------------------------------------------------------------------------------------------------------------------------------------------------------------------------------------------------------------------------------------------------------------------------------------------------------------------------------------------------------------------------------------------------------------------------------------------------------------------------------------------------------------------------------------------------------------------------------------------------------------------------------------------------------------------------------------------------------------------------------------------------------------------------------------------------------------------------------------------------------------------------------------------------------------------------------------------------------------------------------------------------------------------------------------------------------------------------------------------------------------------------------------------------------------------------------------------------------------------------------------------------------------------------------------------------------------------------------------------------------------------------------------------------------------------------------------------------------------------------------------------------------------------------------------------------------------------------------------------------------------------------------------------------------------------------------------------------------------------------------------------------------------------------------------------------------------------------------------------------------------------------------------------------------------------------------------------------------------------------------------------------------------------------------------------------------------------------------------------------------	---------------------------------------------------------------------------------------------------------------------------------------------------------------------------------------------------------------------------------------------------------------------------------------------------------------------------------------------------------------------

Nr. p.k.	Priekšlikuma iesniedzējs	Iesniegtā priekšlikuma saturs	Skaidrojums un pamatojums par priekšlikuma ņemšanu/vai neņemšanu vērā
		novada administratīvajā teritorijā nav atļauta vēja elektrostaciju vai vēja parku būvniecība, kuru jauda ir lielāka par 20 kW.	
3.	Kolektīvs iesniegums (12 adresāti)	<p>Mēs, zemāk parakstījušies Saldus novada iedzīvotāji un zemju īpašnieki publiskās apspriešanas ietvaros ar šo izsakām savus iebildumus par Saldus novada ilgtspējīgas attīstības stratēģijā 2022.-2038. gadam paredzēto noteikumu, ka Saldus novada administratīvajā teritorijā nav atļauta vēju elektrostaciju vai vēju parku būvniecība, kuru jauda ir lielāka par 20 kW.</p> <p>Uzskatām, ka šāds noteikums ir nesamērīgs un nav vērsts uz novada ilgtspējīgu attīstību, kā arī tam nav saskatāmi leģitīmi mērķi.</p> <p>Minētais noteikums mūs ierobežo attiecībā uz mums piederošo nekustamo īpašumu izmantošanas iespējām, pārkāpjot Latvijas Republikas Satversmes 105.pantā noteiktos īpašuma aizsardzības principus.</p> <p>Esam iecerējuši nākotnē sadarboties ar vēja elektrostaciju parku attīstītājiem, lai uz mums piederošajām zemēm varētu tikt veidotas vēja elektrostacijas. Šādas ieceres pamatā ir apstākļi, ka vēja elektrostaciju izveide minimāli ierobežo zemju līdzšinējo izmantošanu lauksaimniecības un mežsaimniecības darbu veikšanai. Tāpēc vēja elektrostaciju uzstādīšanu uztveram kā svarīgu īpašumu izmantošanas papildu veidu, kādā varam gūt labumu no mums piederošajām zemēm. Tas dod mums materiālus ienākumus, kurus varam novirzīt savu īpašumu attīstīšanai.</p> <p>Mums nav saprotama Saldus novada ilgtspējīgas attīstības stratēģijā tik kategoriski paustā nostāja, tā kā neviens cits stratēģijas punkts to nepaskaidro. Uzskatām, ka ilgtspējīga attīstība novadā nav savietojama ar šādu kategorisku noteikumu, kas noteikti nav vērsts uz visu iesaistīto pušu interešu sabalansēšanu un ievērošanu. Novada ilgtspējīga attīstība nav iespējama, ja netiek ņemts vērā arī ekonomiskais pienesums, kādu vēja elektrostaciju izvietošana var nest.</p> <p>Nacionālajā enerģētikas un klimata plānā 2021.-2030.gadam, kurā tiek pausts atbalsts un izteikta nepieciešamība valstī veidot jaunas vēja elektrostacijas, arī pašvaldībām dots uzdevums sadarboties, lai īstenotu plānā paredzētos pasākumus. Saldus novada ilgtspējīgas attīstības stratēģija ir pretēja nacionālajam plānam, kas mūsu ieskatā nav pareizi. Nacionālu plānu īstenošana un līdz ar to valstiski svarīgu</p>	<p>Ņemts vērā.</p> <p>Saldus novada pašvaldības viedoklis ir stratēģiski atbalstīt vēja elektrostaciju, kuru jauda ir lielāka par 20kW izvietošana Saldus novada administratīvajā teritorijā, nosakot vadlīnijas inženierbūves plānošanai. Veikti grozījumi Saldus novada ilgtspējīgas attīstības stratēģijas 2022. - 2038. gadam precizētajā redakcijā.</p>

Nr. p.k.	Priekšlikuma iesniedzējs	Iesniegtā priekšlikuma saturs	Skaidrojums un pamatojums par priekšlikuma ņemšanu/vai neņemšanu vērā
		<p>mērķu sasniegšana nav iedomājama bez atbalstošas pašvaldību pieejas attiecīgajos jautājumos.</p> <p>Vienlaikus vēršam uzmanību, ka Saldus novada ilgtspējīgas attīstības stratēģijā 2022.-2038.gadam noteiktais aizliegums bez jebkāda izvērtējuma visā Saldus novada teritorijā uzstādīt nevienu vēja elektrostaciju, kas rūpnieciski nozīmīgā apjomā var ražot lētu elektroenerģiju (starptautiski enerģētikas pētījumi norāda, ka elektroenerģijas ražošana ar modernākajām vēja elektrostacijām ir konkurētspējīgāks un lētāks elektroenerģijas ražošanas veids) videi draudzīgā veidā, ir pretrunā ar Saldus novada attīstības programmas 2022.-2028.gadam 1.redakcijā noteikto, kurai arī norisinās sabiedriskā apspriešana. Piemēram, viena no horizontālām prioritātēm ir noteikta Klimatneitralitāte un pielāgošanās, ar skaidrojumu – klimatneitralitātes veicināšana lēmumos un rīcībās. 11.rīcības virziens noteikts Publiskā infrastruktūra, klimatnoturība un enerģētika ar tā vienu no uzdevumiem (U35) Veicināt atjaunojamo energoresursu izmantošanu.</p> <p>Aicinām Saldus novada pašvaldību nepieņemt tādu Saldus novada ilgtspējīgas attīstības stratēģiju 2022.-2038.gadam, kurā būtu iekļauts noteikums, ka Saldus novada administratīvajā teritorijā nav atļauta vēja elektrostaciju vai vēja parku būvniecība, kuru jauda ir lielāka par 20 kW.</p>	
4.	AS "Latvenergo" (Nr.01VD00-13/2792, 10.12.2021.)	<p>Eiropas Komisija (EK) ir nākusi klajā par Eiropas Zaļo vienošanos (<i>The European Green Deal</i>). Šis dokuments dalībvalstīm nozīmē svarīgas izmaiņas, kur būtiska iesaiste paredzēta Eiropas Savienības energouzņēmumiem. Tādēļ akciju sabiedrība "Latvenergo" pievērš uzmanību teritorijas plānošanas dokumentiem, kas var ietekmēt šīs vienošanās ieviešanu un tās ietvaros esam konstatējuši sekojošo situāciju.</p> <p>Šī brīža "Saldus novada ilgtspējīgas attīstības stratēģija 2022. – 2038. gadam" redakcija inženiertīklu attīstības plānošanas vadlīnijās nosaka, ka Saldus novada administratīvajā teritorijā nav atļauta vēju elektrostaciju vai vēju parku būvniecība, kuru jauda ir lielāka par 20 kW.</p> <p>Eiropas Savienībā tiek strādāts pie visaptverošu vadlīniju izstrādes dalībvalstīm, lai veicinātu likumam atbilstošu un sabiedrībai drošu un pieņemamu vēja parku attīstību.</p>	<p>Nemts vērā.</p> <p>Saldus novada pašvaldības viedoklis ir stratēģiski atbalstīt vēja elektrostaciju, kuru jauda ir lielāka par 20kW izvietojumu Saldus novada administratīvajā teritorijā, nosakot vadlīnijas inženierbūves plānošanai. Veikti grozījumi Saldus novada ilgtspējīgas attīstības stratēģijas 2022. - 2038. gadam precizētajā redakcijā.</p>

Nr. p.k.	Priekšlikuma iesniedzējs	Iesniegtā priekšlikuma saturs	Skaidrojums un pamatojums par priekšlikuma ņemšanu/vai neņemšanu vērā
		Ņemot vērā Eiropas Savienības dekarbonizācijas mērķus, Latvijas republikas Nacionālās enerģētikas un klimata plānu, kā arī Teritorijas attīstības un plānošanas likumu, lūdzam ietvert "Saldus novada ilgtspējīgas attīstības stratēģija 2022. – 2038. gadam" dokumentā informāciju par vēja parku un saules parku attīstību un sniegt atbilstošas vadlīnijas, tai skaitā, nosakot potenciālās attīstības teritorijas vēja elektrostacijām, kuru jauda pārsniedz 20kW.	
5.	Nodibinājums "Pasaules dabas fonds" un biedrība "Zaļā brīvība" (Nr. PDF 211210, 10.12.2021.)	<p>Nodibinājums "Pasaules dabas fonds" un biedrība "Zaļā brīvība" ir iepazinušies ar Saldus novada ilgtspējīgas attīstības stratēģiju 2022.-2038. gadam (turpmāk - Stratēģija) un izsaka priekšlikumus plānošanas dokumenta pilnveidošanai.</p> <p>Atzinīgi vērtējam Stratēģijā iekļautās ilgtermiņa prioritātes, kur viena no svarīgākajām attīstības jomām ir klimatneitrāla tehnoloģiskā un dabas vide, kā arī mūsdienīga infrastruktūra.</p> <p>Savukārt bažas rada Stratēģijā piedāvātais aizliegums vēja elektrostaciju būvniecībai, kas piemērotas elektroenerģijas ražošanai komerciālā nolūkā. Piemērojot ierobežojumus izbūvēt lielākas jaudas vēja turbīnas, pašvaldība liek šķēršļus atjaunīgās enerģijas nozares attīstībai novadā nākamajās desmitgadēs.</p> <p>Stratēģija sagatavota, izvērtējot nacionālā līmeņa, Kurzemes plānošanas reģiona un blakus esošo pašvaldību plānošanas dokumentus, tāpēc, ņemot vērā labo praksi telpiskās attīstības plānošanā un noteiktos attīstības plānošanas principus Latvijā, nodibinājums "Pasaules dabas fonds" un biedrība "Zaļā brīvība" norāda uz Stratēģijā 34. lpp iekļautā punkta par aizliegumu vēju elektrostaciju un vēja parku būvniecībai, kuru jauda ir lielāka par 20 kW, pretrunu ar ilgtspējīgas attīstības mērķiem, Eiropas Savienības klimata un enerģētikas politikas satvaru un nacionāla līmeņa attīstības plānošanas dokumentiem.</p> <p>Saskaņā ar Nacionālo attīstības plānu 2021.-2027. gadam un Nacionālo enerģētikas un klimata plānu 2021.-2030. gadam vēja enerģijas izmantošanai ir prioritāra loma atjaunīgās enerģijas īpatsvara palielināšanā. Visās pašvaldībās vēja parku izbūves iespējas ir vērtējamas teritorijas plānošanas procesā, izstrādājot teritorijas izmantošanas un apbūves noteikumus.</p> <p>Aicinām labot Stratēģijas teksta redakciju 34. lapaspuses punktā, aizvietojo "Visā teritorijā atbalstāma "zaļā enerģija" – alternatīvo energoapgādes veidu un videi</p>	<p>Ņemts vērā.</p> <p>Saldus novada pašvaldības viedoklis ir stratēģiski atbalstīt vēja elektrostaciju, kuru jauda ir lielāka par 20kW izvietojumu Saldus novada administratīvajā teritorijā, nosakot vadlīnijas inženierbūves plānošanai. Veikti grozījumi Saldus novada ilgtspējīgas attīstības stratēģijas 2022. - 2038. gadam precizētajā redakcijā.</p>

Nr. p.k.	Priekšlikuma iesniedzējs	Iesniegtā priekšlikuma saturs	Skaidrojums un pamatojums par priekšlikuma ņemšanu/vai neņemšanu vērā
		<p>draudzīgu tehnoloģiju attīstību, izmantojot vietējos atjaunojamos energoresursus – koksnes atkritumus, salmus, biogāzes, zemes / ūdens siltumsūkņu, saules enerģiju u.c.” ar “Visā teritorijā atbalstāmi ilgtspējīgi atjaunīgo energoresursu projekti”.</p> <p>Stratēģijas noteiktais termiņš ir gandrīz divas desmitgades, un periodā līdz 2038. gadam sabiedrības vajadzības pēc ilgtspējīgas enerģijas palielināsies, kā arī klimatneitralitātes mērķi kļūs izšķirīgi ekonomikas attīstībai.</p> <p>Atjaunīgo energoresursu joma attīstās strauji; papildus tehnoloģiskajiem risinājumiem svarīgas arī sociālas inovācijas un iekļaujoša ekonomiska vide. Aktuāls ir jautājums par vēja enerģijas projektu ieguldījumu vietējā attīstībā un dzīvojamās vides kvalitātes saglabāšanā iedzīvotāju interesēs.</p> <p>Latvijā vēja enerģijas ainavu plānošana vēl ir maz zināma, tāpēc šī ir joma, kurā pašvaldībām kopā ar valsts iestādēm, uzņēmējiem un kopienu pārstāvjiem jāmeklē jauni sadarbības modeļi. Kā veiksmīgu piemēru var minēt Jelgavas novada sadarbību ar Lafloras vēja parka attīstītājiem Kaigu purvā. Vēja parki var kļūt par daļu no novada identitātes un sekmēt tūrisma attīstību, piemēram, Itālijā ir izstrādāts vēja enerģijas ainavu tūrisma maršruts (https://parchidelfvento.it/en/).</p> <p>Nemot vērā visu iepriekšminēto, nodibinājums “Pasauls dabas fonds” un biedrība “Zaļā brīvība” lūdz svītrot 34. lpp ietverto pēdējo punktu “Stratēģija nosaka, ka Saldus novada administratīvajā teritorijā nav atļauta vēju elektrostaciju vai vēju parku būvniecība, kuru jauda ir lielāka par 20 kW”.</p>	
6.	Saldus novada pašvaldība	<ol style="list-style-type: none"> 1. Priekšlikums Saldus pilsētas robežas grozījumiem. 2. 15 lpp lodziņā nozares: metālapstrāde. 3. Izņemt tekstā jēdzienu <i>Mazciemi</i> 17., 24.lpp. 4. 17 lpp. papildināt Transporta infrastruktūra – plānots tikai apvedceļš, bet Saldū nepieciešamas arī jaunas ielas. 5. 18 lpp, 37 lpp: L/S teritorijas ar ko domāts – dīkšsaimniecība? Varbūt tomēr zivsaimniecība. 6. Teksti nesaskan ar kartēm - 5.attēls. 	<ol style="list-style-type: none"> 1. Nemts vērā. Stratēģijā tiek noteikti un shematiski attēloti virzieni Saldus iespējamajai robežas maiņai paplašinoties. 2. Nemts vērā. Gramatiskā kļūda izlabota. 3. Nav ņemts vērā. Mazciemi – perspektīva apdzīvotā vieta, izstrādājot Saldus novada teritorijas plānojumu un izvērtējot apdzīvojuma struktūru – termins lietots un noteikts saskaņā ar likumu “Administratīvo teritoriju un apdzīvoto vietu likums” (10.06.2020.). 4. Nemts vērā.

Nr. p.k.	Priekšlikuma iesniedzējs	Iesnīgtā priekšlikuma saturs	Skaidrojums un pamatojums par priekšlikuma ņemšanu/vai neņemšanu vērā
		<p>7. 21., 23., 26.lpp ...pievienojot piepilsētas ciemus – Mežvidi, Oškalni, Emburga, Kalnsētas (??? vai tiešām pievienot), dārzkopību sabiedrību teritorijas – Aronija, Ziedonis.</p> <p>8. 23 lpp Koncentrēt dzīvojamās apbūves attīstību pilsētu un ciemu teritorijās.</p> <p>9. 37 lpp Gar upēm un ezeru krastos ārpus esošajiem ciemiem vai pilsētu robežām neplānot vienlaidus apdzīvojuma attīstību (Saldus ezers!!!).</p> <p>10. 24 lpp <i>Nav atbalstāma jaunas dzīvojamās un publiskās apbūves teritoriju izvietojuma plānošana trokšņa robežvērtību pārsniegšanas zonā.</i> - Vai ir zināms, kur tā zona ir? Ja nu vienīgi gar A9 un pie ražošanas teritorijām.</p> <p>11. 24 lpp <i>Pilsētu, ciemu un mazciemu teritorijās, kā arī to un viensētu tiešā tuvumā nepieļaut iedzīvotāju dzīves vides kvalitātes pasliktināšanu ar trokšņu, smaku vai cita veida piesārņojumu.</i> Spēkā esošā Saldus novada Teritorijas plānojuma TIAN ir 96.p. Teritorijas plānojuma II sējuma Grafiskajā daļā noteiktajā „Ierobežojošas saimnieciskās darbības 1 km josla kvalitatīvas dzīves videi” nav atļauta jauna rūpnieciskā apbūve (tai skaitā fermas), izņemot vieglās ražošanas uzņēmumus, sīkražošanu un teritorijas plānojuma plānotās (atļautās) izmantošanas kartēs atzīmētas Rūpnieciskās apbūves teritorijas (R).</p> <p>12. 31 lpp Nodrošināt visu apdzīvoto vietu – gan pilsētas un ciemu, gan atsevišķu viensētu ????, ražošanas, pakalpojumu u.c. objektu lauku teritorijā – sasniedzamību pa labas kvalitātes autoceļiem.</p> <p>13. 34 lpp Papildināt... Noteikt teritorijas, kur neveidot vēju elektrostacijas. Par jaudām... Manuprāt jau uzsākta IVN procedūra Kursīšu, Novadnieku pagastos VES ar jaudu lielāku par 20kw. Tiesiskā pašāvība.</p> <p>14. 36 lpp Pavisam 10. Trūkst Natura 2000: ģeoloģiskie un ģeomorfoloģiskie dabas pieminekļi “Zaņas lejteces atsegumi”, “Pavāru atsegumi”.</p> <p>15. 37 lpp Papildināt ...Aizliegta jaunu derīgo izrakteņu ieguves vietu veidošana ainaviski vērtīgās teritorijās, t.sk. upju aizsargjoslās.</p>	<p>5. Nav ņemts vērā. Termins dīksaimniecība lietota – saskaņā ar MK 30.04.2013. noteikumiem Nr.240 “Vispārīgie teritorijas plānošanas, izmantošanas un apbūves noteikumi”, kas nosaka vispārīgās prasības vietējā līmeņa teritorijas attīstības plānošanai, teritorijas izmantošanai un apbūvei un teritorijas izmantošanas veidu klasifikāciju.</p> <p>6. Ņemts vērā. 5.attēls. Pilsētu un piepilsētu vēlamā telpiskā struktūra – attēls precizēts ar tekstu.</p> <p>7. Ņemts vērā. Stratēģijā tiek noteikti un shematiski attēloti virzieni Saldus iespējamajai robežas maiņai paplašinoties.</p> <p>8. Vadlīnija nosaka labās prakses plānošanas principu, plānot blīvu, koncentrētu apbūvi apdzīvotās vietās, kur ir nodrošināta un tiek plānoti attīstīt centralizētie inženiertīkli, ir nodrošināts atbilstoši apdzīvotām vietām transporta infrastruktūra u.c. risinājumi, lai apdzīvota vieta veidotos kompleksa, kompakta un pašpietiekama.</p> <p>9. Noteikts, ka neplānot vienlaidus apdzīvojuma attīstību, lai nodrošinātu publisku piekļuvi ūdensobjektiem. Vadlīnija precizēta – nosacījums attiecināms uz publiskajiem ūdeņiem.</p> <p>10. Noteikta kā vadlīnija teritorijas plānojumam jaunas dzīvojamās un publiskās apbūves attīstībai (A9 noteikti ir viena no teritorijām, kur tiek pārsniegtas trokšņa robežvērtības).</p> <p>11. Noteikta kā vadlīnija teritorijas plānojumam jaunas dzīvojamās un publiskās apbūves attīstībai.</p>

Nr. p.k.	Priekšlikuma iesniedzējs	Iesniegtā priekšlikuma saturs	Skaidrojums un pamatojums par priekšlikuma ņemšanu/vai neņemšanu vērā
		<p>16. 45 lpp kļūda Sadzīves atkritumus neved uz Talsu nov. "Janvāri", bet uz Grobiņas pag. "Ķīvītes".</p>	<p>12. Laba autoceļu kvalitāte ir galvenais priekšnosacījums sasniedzamības nodrošināšanai.</p> <p>13. Ņemts vērā. Saldus novada pašvaldības viedoklis ir stratēģiski atbalstīt vēja elektrostaciju, kuru jauda ir lielāka par 20kW izvietojumu Saldus novada administratīvajā teritorijā, nosakot vadlīnijas inženierbūves plānošanai. Veikti grozījumi Saldus novada ilgtspējīgas attīstības stratēģijas 2022. - 2038. gadam precizētajā redakcijā.</p> <p>14. Ņemts vērā. Precizēts.</p> <p>15. Aizsargjoslu likums nosaka, ka tikai 10 m platā joslā aizliegts iegūt un izmantot derīgos izrakteņus, izņemot pazemes ūdeņu iegūvi ūdensapgādes vai rekreācijas vajadzībām aizsargjoslā esošai dzīvojamai vai atpūtnieku aprūpei paredzētai ēkai.</p> <p>16. Ņemts vērā. Precizēts.</p>
7.	SIA SCHWENK Latvija (Nr.285/12/2021, 10.12.2021.)	<p>SCHWENK Latvija SIA jau ilgstoši veic saimniecisko darbību Saldus novada Brocēnos un tai ir svarīgas novada ilgtspējīgas attīstības pamatnostādnes, lai varētu plānot izejmateriālu iegūvi, ražošanu un attīstību. Iepazīstoties ar Saldus novada ilgtspējīgas attīstības stratēģiju 2022.–2038. gadam (turpmāk – Stratēģija), kuras publiskās apspriešanas norises periods ir noteikts līdz 2021. gada 10. decembrim, uzņēmumam ir vairāki komentāri.</p> <p>1) Vēja ģeneratoru ar jaudu virs 20 kW izvietošana novadā</p> <p>Stratēģijas sadaļā "Vadlīnijas inženiertīklu attīstības plānošanai" ir paredzēts sekojošais: <i>"Stratēģija nosaka, ka Saldus novada administratīvajā teritorijā nav atļauta vēju elektrostaciju vai vēju parku būvniecība, kuru jauda ir lielāka par 20 kW."</i></p> <p>Šāda Stratēģijā iekļauta nostāja var būtiski skart SCHWENK Latvija plānoto saimniecisko darbību, jo vējš kā atjaunojamais energoresurss var būt nepieciešams</p>	<p>1) Ņemts vērā. Saldus novada pašvaldības viedoklis ir stratēģiski atbalstīt vēja elektrostaciju, kuru jauda ir lielāka par 20kW izvietojumu Saldus novada administratīvajā teritorijā, nosakot vadlīnijas inženierbūves plānošanai. Veikti grozījumi Saldus novada ilgtspējīgas attīstības stratēģijas 2022. - 2038. gadam precizētajā redakcijā.</p>

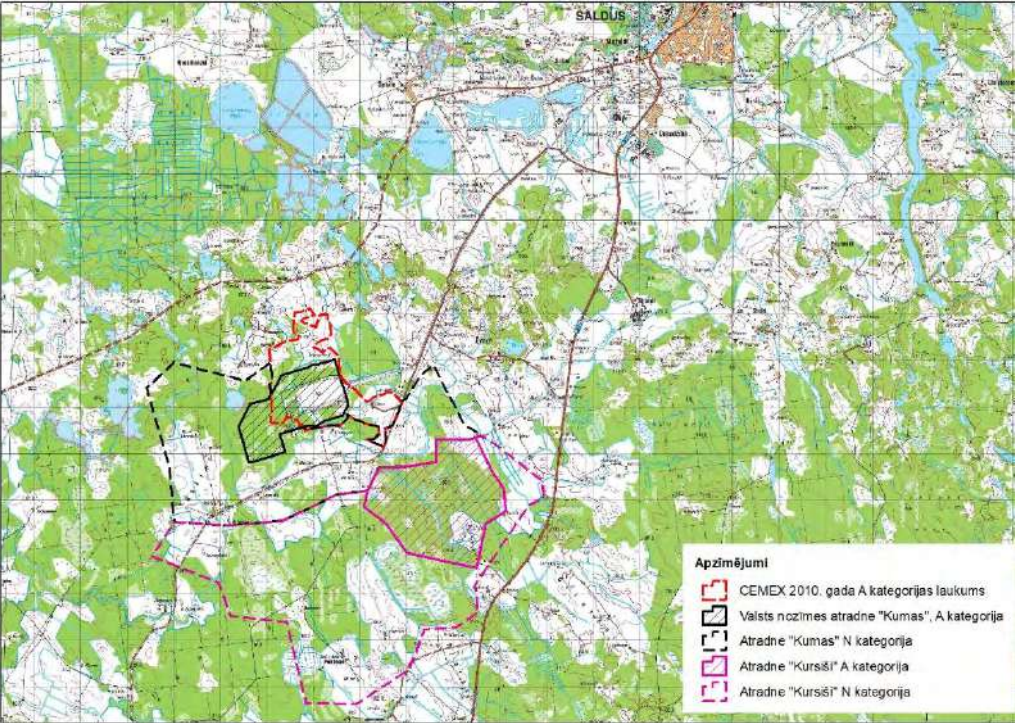
Nr. p.k.	Priekšlikuma iesniedzējs	Iesniegtā priekšlikuma saturs	Skaidrojums un pamatojums par priekšlikuma ņemšanu/vai neņemšanu vērā
		<p>uzņēmuma elektroenerģijas izmaksu kontrolei un līdz ar to konkurētspējas uzturēšanai, jo sevišķi ņemot vērā energoresursu cenu kāpumu un augstās elektroenerģijas cenas 2021. gada nogalē, kā arī 2022. gadā un potenciāli ilgtermiņā.</p> <p>Tā kā cements ir salīdzinoši ļoti energointensīvs produkts, Brocēnu cementa rūpnīca ir viens no lielākajiem elektroenerģijas patērētājiem Latvijā, un elektroenerģijas izmaksām ir salīdzinoši liela ietekme uz SCHWENK produkcijas pašizmaksu, gala cenu, līdz ar to arī konkurētspēju. Tā kā Baltijas valstu energointensīvo produktu ražotāji konkurē ar kaimiņvalstu Krievijas un Baltkrievijas produkciju, kuras nav Eiropas Savienībā un kurās elektroenerģijas, energoresursu cenas un nodevas ir būtiski zemākas (piemēram, nav OIK analoģu), šis konkurētspējas aspekts ir būtisks uzņēmuma darbības turpināšanai. Uzņēmuma produkcijas cenai savukārt ir būtisks iespaids uz tautsaimniecības kopējām būvniecības izmaksām, proti, tā iespaido praktiski visu būvniecības un infrastruktūras attīstības projektu, kuros tiek izmatota SCHWENK produkcija, izmaksas.</p> <p>Tā kā vējš joprojām ir atjaunojamo energoresursu (AER) tehnoloģiju vidū izdevīgākais elektroenerģijas ražošanas veids², vērtējam iespējas izveidot tiešos pieslēgumus, kur elektroenerģija tiktu ražota Brocēnu cementa rūpnīcai vēl ekonomiski pamatoti pieslēdzamās vēja elektrostacijās, tātad izvietojamās ne vairāk kā dažu desmitu kilometru attālumā no rūpnīcas.</p> <p>Tāpat SCHWENK ilgtspējīgas attīstības mērķi paredz AER enerģijas izmantošanu pēc iespējas lielākā apmērā, ar pirmajiem projektiem jau aktīvā plānošanā, lai pēc iespējas drīzāk padarītu ražošanu Brocēnu cementa rūpnīcā, kas ir starp modernākajām un siltumnīcefekta gāzu emisiju ziņā efektīvākajām Eiropā, vēl klimatneitrālāku.</p> <p>Līdz ar to Stratēģijā paredzētais liegums Saldus novada administratīvajā teritorijā veidot industriālas jaudas vēja ģeneratorus ilgtermiņā var būtiski skart SCHWENK Latvija SIA intereses, tādēļ lūdzam Stratēģijā un citos Saldus novada attīstības plānošanas dokumentos nenoteikt šādu ierobežojumu. Tā vietā aicinām plānot un iezīmēt potenciālās vēja elektrostaciju izvietojamas vietas tā, lai pēc iespējas</p>	

²Starptautiskā Enerģētikas aģentūra: <https://www.iea.org/reports/projected-costs-of-generating-electricity-2020>

Nr. p.k.	Priekšlikuma iesniedzējs	Iesniegtā priekšlikuma saturs	Skaidrojums un pamatojums par priekšlikuma ņemšanu/vai neņemšanu vērā
		<p>ierobežotu to negatīvos blakusefektus. Piemēram, 2020. gadā veiktās izmaiņas Ministru kabineta 2013. gada 30. aprīļa noteikumos Nr. 240 "Vispārīgie teritorijas plānošanas, izmantošanas un apbūves noteikumi"³, pieļauj vēja parku izvietojumu arī mežos⁴, kā arī precīzē vēja parku izvietojuma noteikumus attiecībā pret dzīvojamām un publiskām ēkām, un precīzē citus izvietojuma aspektus (skat. noteikumu nodaļu 8.3).</p> <p>2) Kaļķakmens ieguves areāli kā nepiemērota vieta vēja ģeneratoriem</p> <p>Šai kontekstā, ņemot vērā Saldus novada specifiku, vēlamies vērst pašvaldības uzmanību uz to, ka Brocēnu cementa rūpnīcas pamata izejvielas – kaļķakmens – potenciālajā ieguves areālā vēja ģeneratoru izvietojuma uzņēmuma skatījumā nav vēlama, lai neapgrūtinātu kaļķakmens krājumus, bez kuriem cementa ražošana nav iespējama. Lūdzam, ciktāl tas iespējams, pieļaujamos vēja elektrostaciju izvietojuma platības neparedzēt valsts nozīmes kaļķakmens atradnes "Kūmas" A un N kategorijas krājumu izpētītajos laukumos, skat. 1. attēlu zemāk.</p>	<p>2) Detalizēta vēja elektrostaciju un vēja parku izvietojumu plānots noteikt jaunajā Saldus novada teritorijas plānojumā.</p>

³Likumi.lv: <https://likumi.lv/ta/id/256866-visparigie-teritorijas-planosanas-izmantosanas-un-apbuves-noteikumi>

⁴VARAM: https://www.varam.gov.lv/jaunums/varam-veja-parku-attistiba-veicinas-klimata-merku-sasniesanu?utm_source=https%3A%2F%2Fwww.google.com%2F

Nr. p.k.	Priekšlikuma iesniedzējs	Iesniegtā priekšlikuma saturs	Skaidrojums un pamatojums par priekšlikuma ņemšanu/vai neņemšanu vērā
		 <p data-bbox="439 1011 1451 1075">1. attēls. Kaļķakmens atradņu “Kūmas” un “Kursiši” A un N kategorijas krājumu laukumi.</p> <p data-bbox="439 1107 1451 1315">3) Tāpat aicinām Stratēģijas 7. un 8. attēlu papildināt ar aktuālākām kaļķakmens ieguves robežām, nevis tikai valsts nozīmes atradnes “Kūmas” robežām, jo praksē kaļķakmens ieguve nepieciešama plašākā platībā – daļa valsts nozīmes atradnes “Kūmas” platības ir AS “Latvijas valsts meži” īpašumā, līdz ar to SCHWENK Latvija SIA ilgtermiņa stratēģiskās kaļķakmens rezerves jānodrošina ārpus šobrīd iezīmētajām valsts nozīmes atradnes robežām.</p>	<p data-bbox="1462 1107 2145 1331">3) Nav ņemts vērā. Stratēģija telpiski attēlo tikai valsts nozīmes atradnes teritorijas saskaņā ar MK 08.05.2012. noteikumiem Nr.321 “Noteikumi par valsts nozīmes derīgo izrakteņu atradnēm”, detalizētākā mērogā derīgo izrakteņu ieguves teritorijas un prasības tiek noteiktas teritorijas plānojumā.</p>

Nr. p.k.	Priekšlikuma iesniedzējs	Iesniegtā priekšlikuma saturs	Skaidrojums un pamatojums par priekšlikuma ņemšanu/vai neņemšanu vērā
		<p>4) Bieži sastopamie vai būvmateriālu izejvielu izrakteņi – precizējums</p> <p>Stratēģijas 36. lpp. minēts – “Neatņemams lauku teritoriju telpiskās struktūras elements ir derīgo izrakteņu ieguves teritorijas. Kā prioritāte šajā jomā noteikta <u>bieži sastopamo derīgo izrakteņu rūpnieciska ieguve un pārstrāde, kā arī cita veida ražošana, kas saistīta ar derīgo izrakteņu ieguvi, [..]”</u></p> <p>Tā kā novadā ar lielu pārsvaru gan ieguves apjoma, gan nomaksātā DRN ziņā dominē kaļķakmens, kurš nav bieži sastopamais derīgais izraktenis, aicinām precizēt šo rindkopu, aizstājot “bieži sastopamo” ar “būvmateriālu izejvielu”.</p> <p>5) Augstvērtīgās lauksaimniecības zemes un kaļķakmens ieguve</p> <p>Stratēģijā iekļautajās Vadlīnijās lauku teritorijas attīstības plānošanai minēts, ka lauksaimniecības zemēs veicamās pārējās darbības, tostarp derīgo izrakteņu ieguve, atbalstāma, kamēr neapdraud augstvērtīgo lauksaimniecības zemju saglabāšanu lauksaimnieciskajai izmantošanai. Aicinām šeit meklēt balansētu risinājumu starp augstvērtīgo lauksaimniecības zemju saglabāšanu un novadam nozīmīgā derīgā izrakteņa kaļķakmens ieguvi. Būtiska daļa atradņu “Kūmas” un “Kursīši” teritorijas var tikt klasificēta kā augstvērtīgas lauksaimniecības zemes, līdz ar to šāds princips kombinācijā ar faktiem, ka, pirmkārt, atbilstoši Meža likuma 44. panta 3. daļai “Latvijas valsts meži” (LVM) zeme nav atsavināma, un, otrkārt, ka atradni “Kūmas” ieskauj LVM zemes, ilgtermiņa kaļķakmens ieguvi Saldus novadā var būtiski apgrūtināt. Tā kā kaļķakmens ieguves areāls novadā ir pietiekami ierobežots (kā norādīts 1. attēlā), savukārt lauksaimniecības zemju attīstīšana un saglabāšana iespējama daudz plašākā novada daļā, aicinām vismaz kaļķakmens atradņu “Kūmas” un “Kursīši” A un N kategorijas izpētes laukumos augstvērtīgas lauksaimniecības zemes Stratēģijā šādi neatzīmēt kā prioritāras attiecībā pret kaļķakmens ieguvi.</p> <p>6) Ainaviski vērtīgās teritorijas un kaļķakmens ieguve</p>	<p>4) Daļēji ņemts vērā. Bieži sastopamie derīgie izrakteņi tiek aizvietoti ar derīgie izrakteņi saskaņā ar likumu Par zemes dziļēm.</p> <p>5) Augstvērtīgās lauksaimniecības teritorijas Stratēģijā tiek noteiktas un telpiski attēlotas ņemot vērā plānošanas pamatprincipus, proti ilgtspējīgas attīstības principu un interešu saskaņotības principu, saglabājot arī šo novada resursu kā ilgtspējīgu attīstības resursu, kas ir svarīga lauksaimniecības nozares attīstībai. Saskaņā ar Zemes pārvaldības likumu vietējā pašvaldība lauksaimniecībā izmantojamās zemes un meža zemes lietošanas kategorijas maiņai prioritāri paredz teritorijas ar zemāko zemes kvalitātes novērtējumu un teritorijas, kas novietojuma un konfigurācijas dēļ nav piemērotas izmantošanai lauksaimniecībā vai mežsaimniecībā. Detalizētākā mērogā teritorijas plānojumā var noteikt un attēlot augstvērtīgās lauksaimniecības teritorijas, kā arī prasības to izmantošanai. Tāpat arī likumdevējs ir deleģējis vietējo pašvaldību noteikt teritorijas plānojumā vietējas nozīmes lauksaimniecības teritorijas kā teritorijas ar īpašiem noteikumiem, ja nepieciešams.</p> <p>6) Detalizētākā mērogā teritorijas plānojumā var noteikt un attēlot ainaviski vērtīgās teritorijas, kā arī prasības to aizsardzībai un apsaimniekošanai. Tāpat arī likumdevējs</p>

Nr. p.k.	Priekšlikuma iesniedzējs	Iesniegtā priekšlikuma saturs	Skaidrojums un pamatojums par priekšlikuma ņemšanu/vai neņemšanu vērā
		Līdzīgi lūdzam ņemt vērā, ka Stratēģijas 38. lpp. minētais – neatbalstīt derīgo izrakteņu ieguvu ainaviski vērtīgās teritorijās – ir līdzīgs potenciāli būtisks ierobežojums kaļķakmens ieguvei ilgtermiņā. Drīzāk šo ainaviski vērtīgo teritoriju plānojumā jāparedz papildu prasības derīgo izrakteņu ieguvei, taču <i>a priori</i> neparedzēt nosacījumu, ka derīgo izrakteņu ieguve ainaviski vērtīgās teritorijās nav atbalstāma.	ir deleģējis vietējo pašvaldību noteikt teritorijas plānojumā ainaviski vērtīgās teritorijas kā teritorijas ar īpašiem noteikumiem, ja nepieciešams.
8.	Eduards Šmits (10.12.2021.)	<p>1) 6 lpp - Kāpēc viena no uzņēmējdarbības nozarēm "tūrisms" tiek apskatīts atsevišķi? Cik liels ir tūrisma nozares pienesums novada ekonomikā? Vai tas ir lielāks par būvmateriālu ražošanu, celtniecību, lauksaimniecību, metālapstrādi un citām uzņēmējdarbības nozarēm?</p> <p>2) 10-11 lpp - Vīzijā būtu vēlams iekļaut "ar labi attīstītu autoceļu tīklu", jo labi autoceļi (vēlams ar asfaltbetona segumu) ir teritorijas attīstības pamatā. To arī parāda sabiedrības aptauja: "Par galvenajām prioritātēm infrastruktūras attīstībā iedzīvotāji izvirzījuši ceļu infrastruktūras remontus lauku teritorijās (to kā prioritāti noteikuši 73% respondentu), ielu infrastruktūras remontus apdzīvotās vietās (62%), publiski pieejamo atpūtas vietu un zaļo zonu attīstību (55%) un dzīvojamā fonda attīstību (52%). Nepieciešamība pēc kvalitatīvas autoceļu infrastruktūras ir akcentēta kā galvenā uzņēmējdarbības attīstībai nepieciešamā infrastruktūra."</p> <p>Tāpat vīzijā būtu jāiekļauj mērķi par novada iedzīvotāju skaita saglabāšanu un pat palielināšanu. Jo tas, zināmā mērā, raksturo novada attīstību.</p> <p>3) 11 lpp - SM1 nomainīt uz sekojošo: "Izglītoti, radoši, aktīvi novada iedzīvotāji" Šos parametrus ir iespējams novērtēt (izglītojamo skaits, izglītības līmenis, cik iestājas augstskolās un profesionālajās skolās, mākslas un mūzikas skolas beidzēji,</p>	<p>1) Ņemts vērā, vizītkartes sadaļa "Tūrisms" precizēta, to pārsaucot par "Apskates objekti", jo tas precīzāk atbilst sadaļas saturam.</p> <p>2) Daļēji ņemts vērā, iekļaujot papildu norādi par labi attīstītu autoceļu tīklu pie vīzijas skaidrojuma, tādējādi vēl vairāk akcentējot autoceļu kvalitātes ietekmi uz kopējo attīstību. Veikts papildinājums arī stratēģiskā mērķa SM2 aprakstā. Priekšlikums par iedzīvotāju skaita saglabāšanu/palielināšanu nav ņemts vērā, jo iedzīvotāju skaita saglabāšana un palielināšana nav iespējama un maz ticama, ņemot vērā līdzšinējās demogrāfiskās tendences un paredzamās prognozes. Demogrāfiskās tendences Saldus novadu un Latviju kopumā ierindo sarūkošo teritoriju vidū. Iedzīvotāju skaits ir tikai viens no rādītājiem, kas var raksturot teritorijas attīstību. Attīstība iespējama arī sarūkošās teritorijās, veidojot tās pievilcīgas esošajai kopienai, uzņēmējiem, modernizējot infrastruktūru, izvēloties tādus risinājumus, kuru uzturēšana būs adekvāta un ilgtspējīga demogrāfiskajām tendencēm (tas atspoguļots izvirzītajos mērķos).</p> <p>3) Nav ņemts vērā, saglabājot sākotnējo formulējumu. Izglītība kā viena no attīstības jomām integrēta kopējos stratēģiskajos uzstādījumos. Stratēģijas īstenošanas uzraudzības kārtība īsi aprakstīta dokumenta 4.nodaļā</p>

Nr. p.k.	Priekšlikuma iesniedzējs	Iesniegtā priekšlikuma saturs	Skaidrojums un pamatojums par priekšlikuma ņemšanu/vai neņemšanu vērā
		<p>mūžizglītība, pašdarbība, amatieru māksla, sports, NVO darbība, vēlēšanu aktivitāte u.t.l.).</p> <p>4) 11-12 lpp - SM2 izteikt šādā redakcijā: “Pieejama, droša un daudzveidīga vide” Jo būtiskākais par vides daudzveidību ir tā pieejamība. Nav pārāk patīkami un droši braukt uz kādu vides objektu pa putekļainu, bedrainu ceļu.</p> <p>5) 11-12 lpp - SM4 Gudra un atvērta pārvaldība. Šādā redakcijā ir ļoti grūti izmērīt sasniegumus šajā jomā. Atkāpei: “Arī man suns ir gudrs un atvērts, bet tāpēc jau viņš nevar vadīt pašvaldību”.</p> <p>Mana piedāvātā redakcija: SM4 Efektīva, iedzīvotāju interesēs strādājoša pārvaldība. Pārvaldes efektivitātes mērījumu varētu piesaistīt iedzīvotāju ienākuma nodokļa apmēram. Proti - pārvaldes izdevumi nedrīkst pārsniegt noteiktu daļu no IIN apjoma.</p>	<p>“Sasaiste ar citiem plānošanas dokumentiem un uzraudzība”, paredzot galveno rādītāju novērtēšanu (sadaļā veikti papildinājumi, iekļaujot arī rādītāju, kas saistītas ar izglītību). Detalizētāka līmeņa plānošana, t.sk. attiecībā uz izglītības jomu, tiek veikta Attīstības programmā (t.sk. viena no šī dokumenta sadaļām ir “Īstenošanas uzraudzības un novērtēšanas kārtība”, kurā noteikti potenciālie uzraudzības rādītāji un uzraudzības kārtība, kas paredzēta ar lielāku regularitāti un detalizācijas pakāpi kā Stratēģijā).</p> <p>4) Nav ņemts vērā, saglabājot sākotnējā projektā noteikto formulējumu. Vides daudzveidība šajā kontekstā ir saistīta ar daudzveidīgo novada vērtību saglabāšanu un attīstīšanu (ņemot vērā priekšlikumu, veikts papildinājums SM2 mērķa aprakstā, īsi paskaidrojot vārda “daudzveidīga vide” nozīmi un lietošanas kontekstu).</p> <p>5) Nav ņemts vērā, saglabājot sākotnējā projektā noteikto formulējumu. Kopumā pašvaldības kapacitātes stiprināšana ir būtiska gan nesen īstenotās administratīvi teritoriālās reformas kontekstā, gan lai uzlabotu pašvaldības pakalpojumus – lai tie būtu klientorientēti, lai resursi tiktu efektīvi pārvaldīti utt. Gudra (vieda) un atvērta pārvaldība saistīta gan ar efektivitāti, gan sabiedrības līdzdalību, gan citiem labas pārvaldības aspektiem. Lai novērtētu SM4 mērķa sasniegšanu, pašvaldībai reizi trijos gados jāveic iedzīvotāju aptauja, noskaidrojot viedokli par to, cik lielā mērā iedzīvotāji ir apmierināti ar pašvaldības darbu (t.sk. iedzīvotāju</p>

Nr. p.k.	Priekšlikuma iesniedzējs	Iesniegtā priekšlikuma saturs	Skaidrojums un pamatojums par priekšlikuma ņemšanu/vai neņemšanu vērā
		<p>6) 14 lpp - Jautājums? No kura avota ņemto iedzīvotāju skaita rādītāju ņemt par bāzes vērtību? CSP vai PMLP? Kurš ir precīzāks? Ierosinājums: Kā attīstības rezultātu noteikt iedzīvotāju skaita palielinājumu. Ja 1996. gadā novadā bija ap 40 tūkstošiem iedzīvotāju, tad noteikt iedzīvotāju skaita pieauguma mērķi 0.5 % gadā ir tikai loģiski, ņemot vērā attīstības dokumentos minētās investīcijas.</p> <p>7) 14 lpp - Attīstības rādītājs: "Īstenoti publiskās infrastruktūras un publiskās ārtelpas attīstības projektu skaits." Nekonkrēts rādītājs, jo uzliekot divus ārtelpas projektus "puķu podus" gadā šis mērķis skaitās izpildīts. Iesaku iekļaut konkrēti mērāmu un sasniedzamu mērķi, piemēram, "Pašvaldības autoceļu ar melno segumu kopgarums tiek palielināts par 10 km katru gadu".</p> <p>8) 17 lpp - Sadaļa: Transporta infrastruktūra un inženiertīkli Piedāvātā redakcija: "Transporta infrastruktūras attīstībā ilgtermiņā līdz 2038. gadam sasniedzamais ir augsta iekšējā un ārējā mobilitāte, tas nozīmē, ka novadā ir labi</p>	<p>vērtējums par līdzdalības iespējām lēmumu pieņemšanā, kas iekļauts kā viens no galvenajiem uzraudzības rādītājiem). Detalizētāka plānošana, t.sk. paredzot klientorientētas pieejas plašāku ieviešanu, ietverta Attīstības programmā, kurā paredzamas konkrētas rīcības, lai sekmētu šādas pieejas ieviešanu.</p> <p>6) Nav ņemts vērā, skaidrojot, ka pamatā tiek izmantoti Centrālās statistikas pārvaldes (CSP) nodrošinātie dati, kas ir Latvijas oficiālā statistika un precīzāk attēlo faktisko situāciju iedzīvotāju skaita ziņā, tādēļ šie dati tiek izvēlēti par bāzes vērtību un arī galveno informācijas iegūšanas avotu. Informatīvos nolūkos iespējams izmantot abus datu avotus, lai salīdzinātu atšķirības faktiskajā iedzīvotāju skaitā un iedzīvotāju skaitā, kāds tas ir norādīts iedzīvotāju reģistrā (PLMP dati). Iedzīvotāju skaitu, lai arī būtu vēlams palielināt, nav reālistiski iespējams palielināt, ņemot vērā kopējās novada, reģiona un Latvijas tendences (skat. atbildi uz 2.priekšlikumu).</p> <p>7) Ņemts vērā, precizējot esošo rādītāju, kā arī pievienojot papildu rādītāju saistībā ar ceļiem.</p> <p>8) Daļēji ņemts vērā, papildinot 17.lpp aprakstu, lai vēl vairāk akcentētu esošo autoceļu kvalitātes uzlabošanu. Vienlaicīgi vēršam uzmanību, ka transporta infrastruktūra</p>

Nr. p.k.	Priekšlikuma iesniedzējs	Iesnīgtā priekšlikuma saturs	Skaidrojums un pamatojums par priekšlikuma ņemšanu/vai neņemšanu vērā
		<p>sazarots, kvalitatīvs un drošs autoceļu ar augstu a/b seguma īpatsvaru tīkls, piepilsētas un apdzīvoto vietu autoceļi ar a/b segumu, izveidoti velosatiksmes savienojumi vietās ar īpaši augstu autosatiksmes intensitāti, ir nodrošināta iedzīvotāju mobilitāte, ērta un droša satiksmes kustība. Prioritāri tiek uzlabota un patstāvīgi uzturēta autoceļu un ielu seguma kvalitāte. Autoceļu tīkls novadā ir pietiekams un tas netiek paplašināts, izņemot Saldus pilsētas apvedceļa transporta infrastruktūras izbūvi. Pārbūvēti prioritāri attīstāmie autoceļi vai to posmi. Uzlabota satiksmes drošība uz valsts galvenā autoceļa A9 apdzīvotās vietās Brocēnos un Blīdenē. Apdzīvotās vietas nodrošinātas ar augstvērtīgiem, moderniem un videi draudzīgiem inženiertīkliem un objektiem, sakārtota decentralizētā ūdenssaimniecība.”</p> <p>Pārāk liels uzsvars tiek likts uz velosipēdistu ceļu attīstību, kaut gan novada autoceļi ir sliktā stāvoklī. Labāk būtu pašvaldības grantēto ceļu pārbūve par ceļiem ar a/b segumu, ko varētu izmantot gan autotransports, gan velobraucēji. Jo satiksmes intensitāte uz pašvaldības ceļiem nav tik liela, lai pa tiem nevarētu pārvietoties velobraucēji. Un arī velobraucējiem ir vieglāk pārvietoties pa asfaltētiem ceļiem bez putekļiem.</p> <p>Kā vienu no realizējamiem piemēriem varētu minēt velociņu no Emburgas uz Brocēniem, kuru būtu labāk apvienot ar asfaltbetona seguma izbūvi autoceļiem no Saldus uz Brocēnu ezera skatu torni, no skatu torņa līdz Brocēniem un autoceļš no Emburgas līdz šim ceļam. Šādā veidā tiktu sasniegti daudz vairāk attīstības mērķu, nekā ar velociņa izbūvi gar autoceļa P109 malu. Tāpat neredzu pamatojumu atsevišķu velojoslu un velosipēdistu ceļu izbūvei pilsētās, jo ne Saldū, ne Brocēnos nav tik liels iedzīvotāju skaits un satiksmes intensitāte, ka ar velosipēdiem nevarētu pārvietoties pa ietvi vai brauktuvi.</p> <p>9) 34 lpp - Vadlīnijas inženiertīklu attīstības plānošanai Papildināt ar: “Visā novada teritorijā izbūvējot jaunas un rekonstruējot esošās sakaru un 0,4kV elektrolīnijas to izbūvi paredzēt tikai kā pazemes kabeļus.” Definēt: “Kas ir liela mēroga saules paneļu parks? Cik kvm, ha, KW? Izslēgt: “Stratēģija nosaka, ka Saldus novada administratīvajā teritorijā nav atļauta vēju elektrostaciju vai vēju parku būvniecība, kuru jauda ir lielāka par 20 kW.” Šis punkts ir pretrunā ar Ilgtermiņa prioritāti IP2. Un pretrunā ar to kas notiek Lietuvā</p>	<p>attīstāma integrēti, t.sk. nodrošinot drošu un ērtu infrastruktūru mazāk aizsargājamiem satiksmes dalībniekiem (t.sk. cilvēkiem ar kustību ierobežojumiem, skolēniem, vecākiem ar bērnu ratiņiem un tml.).</p> <p>9) Daļēji ņemts vērā. Priekšlikums par pazemes kabeļu izvietošanu skaņojams ar AS “Sadales tīkli”. Liela mēroga saules paneļu parks - lielāks par 5 ha. Saldus novada pašvaldības viedoklis ir stratēģiski atbalstīt vēja elektrostaciju, kuru jauda ir lielāka par 20kW izvietošanu Saldus novada administratīvajā teritorijā,</p>

Nr. p.k.	Priekšlikuma iesniedzējs	Iesniegtā priekšlikuma saturs	Skaidrojums un pamatojums par priekšlikuma ņemšanu/vai neņemšanu vērā
		<p>mūsu novada tuvumā. Ja Lietuva var izvietot vēja parkus tiešā mūsu novada tuvumā, kas ietekmē mūsu novada ainavu un, iespējams, arī iedzīvotāju dzīves kvalitāti, tad būtu muļķīgi mūsu novada teritorijā to aizliegt. Labāk atrast kritērijus, kurus izpildot, šādu vēja elektrostaciju būvniecība būtu iespējama.</p> <p>10) Kopējie secinājumi: Attīstības stratēģijā nav ņemts vērā sabiedrības viedoklis par galvenajām prioritātēm. Ja iedzīvotāju un uzņēmēju aptaujā kā galvenā prioritāte ir ceļu infrastruktūra lauku teritorijās un ielu infrastruktūra apdzīvotās vietās, tad šīm bija jābūt galvenajām prioritātēm ilgtspējīgas attīstības stratēģijā. Pārāk liels uzsvars uz sabiedrības pakārtoto vajadzību apmierināšanu, nenodrošinot elementārās pamatvajadzības. Ceļi visos laikos ir bijuši kā teritorijas attīstību veicinošs faktors. Uzskatu, ka novada iedzīvotāji vairāk ir pelnījuši nokļūt, mājvietās, īpašumos, sabiedriskajās vietās, atpūtas un tūrisma objektos pa sakārtotiem autoceļiem ar "melno" segumu, nekā kārtējo "ambīciju" projektu pilsētā.</p>	<p>nosakot vadlīnijas inženierbūves plānošanai. Veikti grozījumi Saldus novada ilgtspējīgas attīstības stratēģijas 2022. - 2038. gadam precizētajā redakcijā.</p> <p>10) Pieņemts zināšanai, skaidrojot, ka sabiedrības viedoklis, t.sk. ledzīvotāju aptaujas rezultāti, ņemti vērā dokumenta izstrādes procesā. Iedzīvotāju viedoklis apkopots aptaujas kopsavilkumā: https://saldus.lv/pasvaldiba/dokumenti/posts/apvienot-a-saldus-novada-iedzivotaju-un-uznemeju-aptaujas-rezultati/) un izmantots visā dokumenta izstrādes procesā. Ņemot vērā to, ka stratēģija ir ilgtermiņa attīstības plānošanas dokuments, un tam ir jāaptver visas novada attīstības vajadzības, tajā iekļautas dažādas jomas. Autoceļi kā prioritāri attīstāmas teritorijas noteiktas arī 3.7. nodaļā "Prioritāri attīstāmas teritorijas", kur ilgtspējīga mobilitāte un transporta infrastruktūra norādīta kā būtisks attīstības priekšnosacījums.</p>
9.	Saldus uzņēmēju biedrība (07.12.2021.)	<p>Ierosinājumi sadaļai 2.2.Stratēģiskajie mērķi (11.-12. lpp.)</p> <p>1) Mērķiem vajadzētu būt fiksētiem dotajā brīdī un mērāmiem, salīdzināmiem pa noteiktiem laika posmiem. Neizmērāmus terminus (apmierināts, laimīgs, gudrs) nevajadzētu iekļaut stratēģijas mērķos.</p>	<p>1) Nav ņemts vērā, saglabājot sākotnējos mērķu formulējumus. Mērķi formulēti atbilstoši dokumenta plānošanas mērogam. Novērtēšanas kārtība īsi aprakstīta 4. nodaļā, paredzot 2.4. nodaļā izvirzīto galveno attīstības rādītāju novērtēšanu reizi trīs gados (t.sk. organizējot iedzīvotāju aptauju). Tāpat ikgadēji pašvaldībai jāveic arī Attīstības programmas novērtēšana, analizējot tur definētos uzraudzības rādītājus un Rīcības plānā iekļauto rīcību izpildes progresu. Abi dokumenti ir cieši saistīti – Attīstības</p>

Nr. p.k.	Priekšlikuma iesniedzējs	Iesniegtā priekšlikuma saturs	Skaidrojums un pamatojums par priekšlikuma ņemšanu/vai neņemšanu vērā
		<p>2) SM1 Apmierināta sabiedrība un laimīgas ģimenes piedāvājam mainīt uz SM1 Izglītoti, radoši, aktīvi cilvēki. Šos parametrus jau kaut kā var novērtēt (izglītojamo skaits, izglītības līmenis, cik iestājas augstskolās un profesionālajās skolās, mākslas un mūzikas skolas beidzēji, mūžizglītība, pašdarbība, amatieru māksla, sports, NVO darbība, vēlēšanu aktivitāte u.t.l.). Bez tam tieši par šo ieguldījumu cilvēku resursos kā galveno turpmākajos gados minēja arī konferences <i>Latvija 2070</i> runātāji (Mārcis Auziņš, Vaira Vīķe Freiberga u.c.)</p> <p>3) SM2 (drošība) mainīt vietām ar SM3 (uzņēmējdarbība). Jāsaprot, ka visas labās lietas varēs finansēt, ja būs spēcīga uzņēmējdarbība. SM2 Daudzveidīga, pieejama un droša vide piedāvājam mainīt uz SM2 Attīstību un augstu pievienoto vērtību veicinoša uzņēmējdarbības vide. SM3 Attīstību un augstu pievienoto vērtību veicinoša uzņēmējdarbības vide piedāvājam mainīt uz SM3 Daudzveidīga, pieejama un droša vide</p> <p>4) SM4 Gudra un atvērta pārvaldība. Ļoti grūti mērāms parametrs. Mūsaprāt, šo SM4 varētu atstāt atklātu ar iespēju tuvākajos gados atrast (dažādās iesaistes formās — aptaujas, hakatoni, semināri, diskusijas) Saldus novadam savdabīgo un atšķirīgo. Varbūt jāskatās pārtikas ražošanas virzienā, jo mums ir gan tās</p>	<p>programma ir veidota, balstoties Stratēģijā definētajos mērķos. Ilgtermiņa un vidēja termiņa stratēģiskajos uzstādījumos ņemti vērā arī iedzīvotāju aptaujas rezultāti (skat. šeit: https://saldus.lv/pasvaldiba/dokumenti/posts/apvie-nota-saldus-novada-iedzivotaju-un-uznemeju-aptaujas-rezultati/)</p> <p>2) Nav ņemts vērā, saglabājot sākotnējo formulējumu, kas kopumā vērsts uz ieguldījumiem cilvēkkapitālā. Izglītība kā viena no attīstības jomām integrēta kopējos stratēģiskajos uzstādījumos. Vēršam uzmanību, ka galveno uzraudzības rādītāju sadaļā 2.4. veikts papildinājums, iekļaujot arī rādītāju, kas saistīts ar izglītību. Detalizētāka līmeņa plānošana, t.sk. attiecībā uz izglītības jomu, tiek veikta Attīstības programmā, kurā paredzētas konkrētas rīcības gan attiecībā uz iedzīvotāju izglītību, radošumu un aktivitāti.</p> <p>3) Nav ņemts vērā, saglabājot sākotnējo numerāciju. Stratēģijā definēto mērķu numerācijai nav prioritāra nozīme – visi 4 galvenie aspekti (sociālā vide, fiziskā vide, ekonomika un pašvaldības pārvaldība) ir vienlīdzsvarīgi un savstarpēji papildinoši elementi, lai nodrošinātu sabalansētu un integrētu attīstību.</p> <p>4) Nav ņemts vērā, saglabājot sākotnējo formulējumu. SM4 mērķa sasniegšana saistāma gan ar 2.4. nodaļa noteiktajiem galvenajiem attīstības rādītājiem, gan arī Attīstības programmu, kurā izvirzīti vairāki</p>

Nr. p.k.	Priekšlikuma iesniedzējs	Iesniegtā priekšlikuma saturs	Skaidrojums un pamatojums par priekšlikuma ņemšanu/vai neņemšanu vērā
		<p>audzētāji, gan pārstrādātāji, gan pagatavotāji. Brocēni, protams, vienmēr saistīsies ar cementa rūpnīcu. SM4 meklēt un atrast Saldus novadam savdabīgo un atšķirīgo</p> <p>5) Ierosinājumi sadaļai 3.1. Apdzīvotuma struktūra un priekšlikumi attīstības centru izvietojumam (24. lpp.) Pilsētu un ciemu teritorijās attīstīt pašvaldības dzīvojamo fondu. Pašvaldībai jāveicina dzīvojamā fonda attīstība, pašai neiesaistoties kā tirgus dalībnieci un nekropļojot konkurenci.</p> <p>6) Ierosinājumi sadaļai 3.3. Galvenie transporta koridori un infrastruktūra (29.-31. lpp.) Ceļu infrastruktūras jautājums netiek skatīts kontekstā ar Satiksmes ministrijas izveidoto un valdībā apstiprināto "Valsts autoceļu attīstības stratēģiju 2040". Tur ir iekļauti jautājumi, kas skar A9, ceļu tīkla pārskatīšanu un vietējo ceļu nodošanu pašvaldību īpašumā. Savukārt vairāki stratēģiskā plānā pieminētie prioritārie reģionālie ceļi paliek valsts īpašumā. Nav novērtēta dzelzceļa attīstības perspektīva, tas pie transporta infrastruktūras vispār nav pieminēts.</p> <p>7) Ierosinājumi sadaļai 3.4. Industriālās un rūpnieciskās teritorijas, inženiertīkli (34. lpp.) Tuvāko piecu gadu laikā diezgan strauji nāksies domāt par enerģiju veidiem, efektivitāti, otrreizēju dabas resursu pārstrādi un izmantošanu, elektromobilitāti u.t.t. Šajā sakarā arī pašvaldībām var nākties uzstādīt augstus mērķus, var nākties pārbūvēt/pielāgot esošo infrastruktūru. Būtiska kļūda ir neatļaut vēja elektrostaciju ar jaudu virs 20kW būvniecību, īpaši, zinot to, ka tuvākā nākotnē būtiski jāsamazina CO2 izmeši.</p> <p>8) <u>Atzīmējamie virzieni:</u> o Saldus novada vīzijā iekļauts termins "pašpietiekams novads". o Galvenajos attīstības rādītājos kā pirmais punkts iezīmēts iedzīvotāju skaits ar sasniedzamo rezultātu – tā saglabāšanu līdzšinējā līmenī. o Ir norādīta novada teritorijas specializācija (lai arī iztrūkst datu, kas šo pamato). Ir iezīmēta policentriska novada attīstība, definēti attīstības centri un to pakalpojumu "grozs".</p>	<p>uzdevumi saistībā ar šo ilgtermiņa mērķi, gan arī noteikti politikas rezultātu rādītāji un iznākuma rezultātu rādītāji. Veicot Stratēģijas, kā arī Attīstības programmas ieviešanas uzraudzību, pašvaldība var noteikti papildu rādītājus, lai izvērtētu teritorijas attīstību, ja tas nepieciešams. Izteikti saturiskie priekšlikumi par dažādām iesaistes formām drīzāk attiecināmi uz Attīstības programmu, kurā tie jau ņemti vērā sākotnējā dokumenta redakcijā (zem uzdevuma U1. <i>Veicināt sabiedrības iesaisti, pašiniciatīvu un lokālpatriotismu, kā arī U50. Pilsētas sabiedrības līdzdalības iespējas</i>).</p> <p>5) Ņemts vērā, dzēšot vārdu "pašvaldības" dzīvojamo fondu.</p> <p>6) Ņemts vērā. Sadaļa pārskatīta.</p> <p>7) Ņemts vērā. Saldus novada pašvaldības viedoklis ir stratēģiski atbalstīt vēja elektrostaciju, kuru jauda ir lielāka par 20kW izvietojumu Saldus novada administratīvajā teritorijā, nosakot vadlīnijas inženierbūves plānošanai. Veikti grozījumi Saldus novada ilgtermiņīgās attīstības stratēģijas 2022. - 2038. gadam precizētajā redakcijā.</p> <p>8) Pieņemts zināšanai.</p> <p>9) Dokumentu izstrādes sākumā sagatavots Pašreizējās situācijas raksturojums, kas izmantots kā informatīvs materiāls tālākā dokumentu izstrādē. Tāpat veikta iedzīvotāju un uzņēmēju aptauja, kuras rezultāti ņemti vērā dokumentu sagatavošanā. Dokuments sagatavots,</p>

Nr. p.k.	Priekšlikuma iesniedzējs	Iesnīgtā priekšlikuma saturs	Skaidrojums un pamatojums par priekšlikuma ņemšanu/vai neņemšanu vērā
		<p>o Potenciālā industriālās teritorijas attīstība ap A9 starp Saldu un Brocēniem.</p> <p>o Pagastos ražošanai piedāvāt esošo infrastruktūru.</p> <p>o Transporta infrastruktūra: attīstības centri sasniedzami par “melno” segumu, nozīmīgo ceļu rekonstrukcija (Ezere, Vāne, Lielciecere), Saldus DR apvedceļš, pierošanas ceļi.</p> <p>o Ir paredzēta Druvas lidlauka teritorijas un mazās aviācijas attīstība.</p> <p>o Rīcības plānā paredzēta uzņēmēju konsultatīvās padomes izveide.</p> <p>o Saldus centra revitalizācija.</p> <p>9) <u>Trūkumi:</u> Izpētes un stratēģijas dokumenti ir ļoti maz balstīti uz datus pētītu analīzi. Savāktie dati ir vispārīgi vai balstīti uz aptauju rezultātiem. Ne darba grupās, ne vēlāk projektā nav norādīti būtiski dati par uzņēmējdarbības struktūru, nozarēm, ne arī par esošo ceļu (tajā skaitā velo un gājēju) noslogojumu un jaudām, dzīvojamās platības piedāvājumu un pieprasījumu u.t.t. Nav seguma vīzijas sadaļai “Pašpietiekams novads”. Nav apskatīta un pamatota ieņēmumu sadaļa, visi dokumenti apraksta tikai izdevumu sadaļu. Trūkst pamatotas informācijas par to, kādas nozares, kādi uzņēmumi rada IIN novadā, kāda ir IIN struktūra (nevajadzētu būt problēmai to paveikt, ja ir griba to darīt; būtu jādod uzņēmējdarbības speciālistam, lai apkopo Lursoft datus no vienas puses un saliek tos kopā ar reālo situāciju pilsētās un pagastos, kur to vadītāji pārzina, kādi uzņēmumi pie viņiem strādā). Nav iztīrīts, kā tiks finansētas dokumentos aprakstītās n-tās ieceres un aktivitātes un vai tur sarakstītais nav tikai vēlmju saraksts, kurš tādā statusā paliek līdz nākamajam stratēģijas pārskatīšanas laikam. Trūkst jebkādas pamatotas informācijas par to, kā tiks panākts, ka iedzīvotāju skaits novadā nemazināsies. Kamēr neradīsies sapratne par to, ka novadam ir jādomā arī par ieņēmumiem, tikmēr uzņēmējdarbības attīstība novadā kā prioritāte paliks tur, kur tā ir šobrīd stratēģijas</p>	<p>ņemot vērā tā mērogu, bet paredzot, ka detalizēta plānošana tiek veikta zemāka līmeņa attīstības plānošanas dokumentos (piemēram, pašvaldībai ir iespēja izstrādāt transporta infrastruktūras tematisko plānojumu, izglītības nozares stratēģiju un tml.). Stratēģija ir plašāka mēroga dokuments, kas ietver galvenās vadlīnijas citiem, zemāka līmeņa attīstības plānošanas dokumentiem. Stratēģijas pamatuzdevums ir definēt vīziju, kā arī telpiski iezīmēt galvenos attīstības virzienus. Stratēģijā tiek paredzēts, ka iedzīvotāju skaits samazināties (to attēlo arī 2.4. nodaļā definētais attīstības rādītājs, kas samazināts vēl vairāk kā sākotnējā versijā). Detalizētāka līmeņa plānošana, t.sk. sasaiste ar budžetu tiek īpaši nodrošināta Attīstības programmā. Pašvaldības pienākums ir aktualizēt Attīstības programmu ne retāk kā reizi gadā, nodrošinot arī aktuālu sasaisti ar budžeta plānošanu., turklāt pašvaldības budžets atkarīgs no valsts budžeta. IIN tiek iekasēts pēc nodarbinātā dzīvesvietas, ne pēc uzņēmuma atrašanās vietas.</p>

Nr. p.k.	Priekšlikuma iesniedzējs	Iesniegtā priekšlikuma saturs	Skaidrojums un pamatojums par priekšlikuma ņemšanu/vai neņemšanu vērā
		dokumentos, proti, tā te ir ierakstīta, jo to paredz lielie plānošanas dokumenti. Ir jāveidojas sapratnei šo noteikt kā Prioritāti Nr.1, un tikai pie nosacījuma, ka šīs prioritātes izpilde vainagojas panākumiem, ir iespējama citu mērķu realizācija.	
10.	Ilze Kļava Saldus novada pašvaldība (10.12.2021.)	40 lpp - Noteikt kā kultūrvēsturiski nozīmīgu teritoriju arī Saldus pagastu un Druvu, jo te ir divi ievēribas cienīgi objekti: 1) padomju arhitektūra (piemēram, Druvas vidusskolas ēka ir ierakstīta padomju laika arhitektūras pieminekļu sarakstā); 2) gleznotāja J.Rozentāla dzimtās mājas "Bebri" (ir laba sadarbība ar īpašnieci Ilzi Spilu, kura iecerējusi mākslinieku rezidences veidošanu).	Ņemts vērā – papildinātas kultūrvēsturiski nozīmīgas teritorijas novadā.
11.	Zigmunds Firers (07.12.2021.)	<p><u>Pārdomas un priekšlikumi</u></p> <p>Piedāvātais dokuments „Saldus novada ilgtspējīgas attīstības stratēģija 2022. – 2038.gadam” ir pirmatnējais dokuments novadam, kurā ir jāparedz visi tie virzieni, kuru rezultātus gribam redzēt Saldus novadā pēc 100 gadiem.</p> <p>1. Viens no rezultātiem būs abu pilsētu saugšana. Tāpēc jau tagad jāieziņē abu pilsētu iespējami visstraujākā attīstība.</p> <p>2. 17.lpp <i>Attīstības centri un publiskie pakalpojumi</i> Patreiz redakcija: „Saldus attīstās kā reģiona nozīmes attīstības centrs, savukārt Brocēni un Ezere attīstās kā novada nozīmes attīstības centri.”</p> <p>Piedāvāju redakciju: „Saldus un Brocēni attīstās kā reģiona nozīmes attīstības centri, savukārt Ezere attīstās kā novada nozīmes attīstības centrs.”</p> <p>Katram attīstības centra līmenim tiek noteikts esošo un plānoto publisko pakalpojumu piedāvājums.” – tas nozīmē, ka mākslīgi bremsējam: - abu pilsētu sinerģijas efektu, attīstot tikai Saldu,</p>	<p>1. Nav ņemts vērā. Pilsētu saplūšana nav labā teritorijas plānošanas prakse, tomēr Saldus un Brocēnu pilsētu sinerģija ir jāizmanto, tāpēc arī tās Stratēģijā telpiski tiek skatītas kopā. Stratēģija atbalsta Saldus pilsētas robežu paplašināšanu, risinot to Saldus novada teritorijas plānojumā.</p> <p>2. Nav ņemts vērā. Brocēni kā reģionālas nozīmes centrs nav noteikts nevienā augstāka līmeņa teritorijas attīstības plānošanas dokumentā, t.i. Latvijas ilgtspējīgas attīstības stratēģijā (Latvija2030), Kurzemes plānošanas reģiona ilgtspējīgas attīstības stratēģijā 2015.-2030.gadam (2021.gadā aktualizētā redakcija). Katram attīstības centru līmenim tiek noteikts minimālais pakalpojumu grozs, kas neizslēdz to papildināt.</p>

Nr. p.k.	Priekšlikuma iesniedzējs	Iesniegtā priekšlikuma saturs	Skaidrojums un pamatojums par priekšlikuma ņemšanu/vai neņemšanu vērā
		<p>- Brocēnu pilsētas un līdz ar to novada austrumu daļas attīstības potenciālu</p> <p>3. Jāveido efektīvs autotransporta maģistrāļu tīkls. <i>Transporta infrastruktūra un inženiertīkli</i> Patreizējā redakcija: „Autoceļu tīkls novadā ir pietiekams un tas netiek paplašināts, izņemot Saldus pilsētas apvedceļa transporta infrastruktūras izbūvi.” !!!</p> <p>- Ir jāizlemj, kā novadam izdevīgāk virzīt starptautiskas nozīmes autoceļu TEN – T autoceļa tīklu - ātrgaitas maģistrāli Rīga - Liepāja, jo vēl gadu desmitiem cementa ražotāji vedīs kaļķakmeni ar autotransportu! – tāpat nepieciešams Saldus apvedceļš no Butnāriem Ezeres virzienā!!!</p> <p>Novada attīstībai efektīvāks ir TEN – T autoceļam paredzēt izbūvēt Saldus dienvidu apvedceļu (gar Cieceres ezera dienvidu galu), vienlaicīgi atrisinot Lietuva – Ezera – Rīga/Liepāja virzienu un kaļķakmens piegādes maršrutu cementa rūpnīcai no Kūmu karjera?</p> <p>4. Cilvēku intelektuālā potenciāla attīstībai jāparedz visplašākās iespējas bērnu, vecumā no 2 līdz 7 gadiem (periods, kurā ar vismazākajiem līdzekļiem var panākt vislabāko rezultātu) izaugsmei – ar audzināšanai, sportam, mākslai un mūzikai veltītām iespējām.</p> <p>Tas nozīmē – pieejamas bērnu uzņemšanas vietas, visaugstākās kvalifikācijas bērnodārzu personāls, mākslas un mūzikas plaša piesaiste audzināšanas procesā un attīstīta sporta infrastruktūra, ieskaitot pat 10 metru peldbaseinus pie bērnodārziem.</p> <p>5. 34 lpp:</p> <ul style="list-style-type: none"> • Stratēģija nosaka, ka Saldus novada administratīvajā teritorijā nav atļauta elektrostaciju vai vēju parku būvniecība, kuru jauda ir lielāka par 20 kW. <p>Neveiksmīgs formulējums, kas domāts esošajiem rotācijas vēja ģenerātoriem, kuru darbība izraisa nevēlamas zemfrekvences vibrācijas, kas ietekmē apkārtējos iedzīvotājus. Taču tagad attīstās jauna veida vēja ģenerātori, kuru darbība neietekmē apkārtējo vidi, bet jaudas var sasniegt lielākas vērtības par 20 kW.</p>	<p>3. Nav ņemts vērā. Ir izstrādāts Saldus pilsētas apvedceļa projekts, kuram ir veikts ietekmes uz vidi novērtējums un notikusi publiskā apspriešana. Plānotā apvedceļa trase tiek pēctecīgi saglabāta arī jaunajā Saldus novada ilgtspējīgas attīstības stratēģijā 2022.-2038.gadam.</p> <p>4. Priekšlikums attiecināms uz plānošanas dokumentu Attīstības programma.</p> <p>5. Ņemts vērā. Saldus novada pašvaldības viedoklis ir stratēģiski atbalstīt vēja elektrostaciju, kuru jauda ir lielāka par 20kW izvietošanu Saldus novada administratīvajā teritorijā, nosakot vadlīnijas inženierbūves plānošanai. Veikti grozījumi Saldus novada ilgtspējīgas attīstības stratēģijas 2022. - 2038. gadam precizētajā redakcijā.</p>

Nr. p.k.	Priekšlikuma iesniedzējs	Iesniegtā priekšlikuma saturs	Skaidrojums un pamatojums par priekšlikuma ņemšanu/vai neņemšanu vērā
12.	Krista Vīndadze Saldus novada pašvaldība	<p>Lūdzu precizēt:</p> <p>Kultūras iestādes novadā ir Saldus novada p/a "Saldus tūrisma informācijas, kultūras un sporta centrs", Brocēnu kultūras un izglītības centrs, Blīdenes kultūras nams, Gaiķu pagasta Tautas nams, Remtes kultūras nams.</p> <p>Citas kultūras norises vietas: Ezeres kultūras nams, Jaunauces tautas nams, Jaunlutriņu tautas nams, Lutriņu klubs, Nīgrandes pagasta Kalnu kultūras nams, Pampāļu kultūras nams, Remtes kultūras nams, Rubas tautas nams, Druvas kultūras nams, Striķu kultūras nams, Vadakstes tautas nams. Katrā pagastā strādā kultūras darba organizators.</p> <p>Publiskiem pasākumiem tiek izmantots Kapelleru nams, Saldus Mūzikas skolas akustiskā zāle, Jauniešu atpūtas un iniciatīvu centrs "Šķūnis" u.c. pašvaldības vai privātas telpas / ēkas.</p> <p>Kultūras pasākumiem un izklaidei vasaras sezonā ir pieejamas 11 brīvdabas estrādes. Saldus novada teritorijā atrodas 26 bibliotēkas.</p>	<p>Nemts vērā.</p> <p>Precizēta Saldus novada vizītkarte.</p>
13.	Una Ržepicka Dienvidkurzemes novada pašvaldība (08.12.2021.)	<p>Kā ir domāts saprast Pašreizējās situācijas apraksta 93 lpp 2 rindkopā (zem 5.5.punkta) norādīto? Ja doma ir, ka tiek apskatīti ilgtermiņa uzstādījumi līdz 2021.gada 1.jūlijam pastāvošo kaimiņu pašvaldībām - Kuldīgas, Tukuma un Dobeles novadiem, tad man šeit ir jautājums vai Vaiņodes novads nav bijis jūsu kaimiņš līdz 2021.gada 1.jūlijam?</p>	<p>Nemts vērā.</p> <p>Papildināts Pašreizējās situācijas raksturojums.</p>
14.	Līva Kalniņa (13.12.2021.)	<p>Ieteikums no visas manas ģimenes (un domāju arī Vadakstes un Rubas ļaudīm) ir uzlabot ceļa segumu ceļiem Ruba - Vadakste un Vadakste - Auce.</p> <p>Ja mēs runājam par vienādām iespējām izglītībā un citās aktivitātēs Saldus un Vadakstes bērniem - vai tur ir vienlīdzība?</p> <p>Mums tuvākā Mūzikas un mākslas skola ir Aucē. Saldus - 50 km, Auce 20 km - atšķirība ir.</p> <p>Tikai lai nokļūtu Vadakstes bērni līdz Auces mūzikas skolai pavasaros un rudenos - vajag tanku - jo ceļš Vadakste - Auce ir gandrīz neizbraucams.</p> <p>Vadakstes un Rubas pagastā atgriežas jaunas ģimenes ar bērniem. Ir jāveido labāki ceļi arī šeit pie mums ne tikai Saldū. Mēs arī esam cilvēki. Mēs maksājam visus nodokļus. Mēs arī vēlamies pa asfaltētu ceļu nokļūt gan Ezerē, gan Aucē. Mēs vēlamies lai lauki attīstās un aug.</p>	<p>Nemts vērā.</p> <p>Valsts vietējā autoceļa V1160 Ezere – Vadakste posms no Rubas līdz Vadakstei un valsts vietējais autoceļš V1116 Auce – Vadakste noteikti kā prioritāri attīstāmi autoceļi.</p>

Nr. p.k.	Priekšlikuma iesniedzējs	Iesniegtā priekšlikuma saturs	Skaidrojums un pamatojums par priekšlikuma ņemšanu/vai neņemšanu vērā
15.	Saldus novada pašvaldība (10.12.2021.)	<p><u>IAS papildināt:</u></p> <p>40.lpp papildināt Kultūrvēsturiski nozīmīgās teritorijas Saldus novadā, papildināt ar Remtes muižas apbūve, arī kartē iezīmēt.</p>	<p>Nemts vērā.</p> <p>Remtes muižas apbūve noteikta un attēlota kā kultūrvēsturiski nozīmīga teritorija.</p>
16.	Tukuma novada pašvaldība (Nr. TND/6-19/21/473014.12.2021.)	<p>Vēlamies vērst uzmanību, ka Tukuma novadam savstarpējai reģionālās nozīmes attīstības centru sasniedzamībai, ekonomiskai attīstībai, profesionālās vidējās izglītības pieejamībai, reģionālajiem auto pārvadājumiem ir ļoti svarīgs valsts reģionālais autoceļš P109 "Kandava-Saldus". Saldus novada ilgtspējīgas attīstības stratēģijas 2022. - 2038. gadam projekta 3.3. sadaļā "Galvenie Transporta koridori un infrastruktūra" pie prioritāri uzlabojamiem autoceļiem aicinām norādīt valsts reģionālo autoceļu P109 "Kandava-Saldus", kuram nepieciešama grants seguma asfaltēšana (skat. 30.lpp.).</p> <p>Tukuma novada pašvaldība atzinīgi novērtē to, ka Saldus novada ilgtspējīgas attīstības stratēģijas 2022. - 2038. gadam projekta 3.8. sadaļā "Funkcionālās sadarbības teritorijas" ir ietverts Tukuma novads un papildus ierosinām Tukuma novadu un pilsētu kā reģionālas nozīmes saiti iekļaut arī 11.attēlā "Funkcionālās un pakalpojumu saites".</p>	<p>Nemts vērā.</p> <p>Valsts reģionālais autoceļš P109 Kandava – Saldus noteikts un attēlots kā prioritāri attīstāms autoceļš.</p> <p>Nemts vērā.</p> <p>Papildināts 11. attēls.</p>
17.	Valsts aizsardzības militāro objektu un iepirkumu centrs (Nr. NOS/2021-6888, 14.12.2021.)	<p>Izskatot www.geolatvija.lv publicēto paziņojumu par Saldus novada ilgtspējīgas attīstības stratēģijas 2022.-2038. gadam un attīstības programmas 2022.-2028. gadam 1.0 redakcijas publisko apspriešanu, Valsts aizsardzības militāro objektu un iepirkumu centrs (turpmāk – Centrs) savas kompetences ietvaros ir iepazinies ar minēto plānošanas dokumentu redakcijām un konstatējis, ka Aizsardzības ministrijas 2021. gada 16. marta vēstulē Nr. MV-N/646 "Par informāciju un nosacījumiem plānošanas dokumentu izstrādei" (turpmāk – Vēstule) sniegtie nosacījumi ir ņemti vērā tikai daļēji.</p> <p>Vēstulē tika lūgts teritorijas attīstības plānošanā ņemt vērā to, ka lauksaimniecības un mežsaimniecības zeme var tikt izmantota valsts aizsardzības funkciju nodrošināšanai. Stratēģijas vadlīnijās lauku teritorijas attīstības plānošanai (37. lpp.) ir iekļauts punkts "Tiek atbalstīta daudzveidīga lauksaimniecības teritoriju izmantošana un apbūve – dažādota lauksaimnieciskā darbība, viensētu tipa apbūve, apbūve tūrismam, rekreācijai un citai publiskai apbūvei, t.sk. aizsardzības un drošību iestāžu apbūvei, dīķsaimniecību izveidei, derīgo izrakteņu ieguvei, rūpnieciskai apbūvei u.c., cik tālu tas</p>	<p>Nemts vērā.</p> <p>Papildinātas vadlīnijas Lauku teritorijas attīstības plānošanai ar jaunu vadlīniju.</p>

Nr. p.k.	Priekšlikuma iesniezējs	Iesniegtā priekšlikuma saturs	Skaidrojums un pamatojums par priekšlikuma ņemšanu/vai neņemšanu vērā
		<p>nav pretrunā ar normatīvo aktu prasībām, nepasliktina blakus esošo nekustamo īpašumu izmantošanas iespējas un neapdraud augstvērtīgo lauksaimniecības zemju saglabāšanu lauksaimnieciskai izmantošanai un ilgtspējīgu attīstību.” Lai nodrošinātu Vēstulē iekļauto nosacījumu pilnīgu izpildi, Centrs lūdz papildināt minētās vadlīnijas ar jaunu punktu šādā redakcijā: <i>“Meža teritorijas var tikt izmantotas valsts aizsardzības vajadzībām nepieciešamo objektu apbūvei”</i>.</p> <p>Citu priekšlikumu vai iebildumu par izstrādātajiem Saldus novada plānošanas dokumentiem Centram nav.</p>	

2.tabula. Saņemto priekšlikumu apkopojums par Saldus novada attīstības programmas 2022. - 2028. gadam projekta redakciju

Nr. p.k.	Priekšlikuma iesniedzējs	Iesniegtā priekšlikuma saturs	Skaidrojums un pamatojums par priekšlikuma ņemšanu/vai neņemšanu vērā
1.	Kolektīvs iesniegums no Druvas ielas un 8.marta ielas, Druvā iedzīvotājiem (kopā 29)	<p>Ar šo vēstuli Druvas ielas Druva (turpmāk - Druvas iela) apkaimes iedzīvotāji aicina Domi Stratēģijā un Programmā paredzēt arī ūdensvada, kanalizācijas un apgaismojuma izbūvi Druvas iela Druva līdz 8. marta ielas krustojumam šādu iemeslu dēļ:</p> <p>1.1. Šobrīd ap Druvas ielu atrodas divas esošas viengīmeņu dzīvojamās mājas (Druvas iela 5 un Druvas iela 16), viena daudzdzīvokļu māja (8.marta iela 1) un viena viengīmeņu dzīvojamās mājas jaunbūve (Druvas iela 9), kā arī vienas komercsabiedrības (SIA "AGB SERVISS") ražotne, kas turklāt ir viens no lielākajiem nodokļu maksātājiem Saldus pagastā, gadā iedzīvotāju ienākuma nodokli nomaksājot vairāk kā 122 000,00 EUR, un nodarbina 60 darbiniekus. Tāpat arī Druvas ielas 7 īpašnieks savā īpašumā plāno pārskatāmā nākotnē būvēt dzīvojamo māju. Kopējais pašreizējais Druvas ielas un 8. marta ielas iedzīvotāju skaits minētajā rajonā, ieskaitot jaunbūvi Druvas ielā 9 un Druvas ielas 7 īpašnieka ģimeni, kurš šobrīd īpašumu izmanto atpūtas un darba nolūkiem ir 29, tai skaitā 7 pirmsskolas un skolas vecuma bērni.</p> <p>Šiem iedzīvotājiem šobrīd katram individuāli jāmeklē risinājumi ūdens ieguvei un kanalizācijas novadīšanai. Ūdens ieguve Druvas iela ir sarežģīta, jo atbilstoši topogrāfiskajiem datiem ūdens gruntī pieejams tikai vairāk ka 100 (simts) metru dziļumā. Saskaņā ar likuma "Par pašvaldībām" 15. panta 1. punktu viena no pašvaldības funkcijām ir organizēt iedzīvotājiem komunālos pakalpojumus, tai skaita, ūdensapgādi un kanalizāciju, neatkarīgi no tā, kā īpašumā atrodas dzīvojamais fonds. Ņemot vērā, ka Druvas iela ūdens ir pieejams tikai vairāk kā 100 (simts) metru dziļumā, nebūtu samērīgi prasīt no iedzīvotājiem pašiem urbt dziļurbumus tādā dziļumā, lai paši sev nodrošinātu ūdeni. Izmaksas šādā gadījumā iedzīvotājiem būtu milzīgas un nesamērīgas. Tādejādi pašvaldībai pārredzamā laikā būtu jārod risinājums, lai Druvas ielas iedzīvotājiem nodrošinātu centralizētu ūdensapgādi un kanalizāciju.</p> <p>1.2. Druvas iela ir populārs pastaigu maršruts daudziem Druvas ciema iedzīvotājiem. Turklāt iepriekš uzskaitīto apkārtējo dzīvojamo māju iedzīvotāji, bērni, uz skolu dodas vai no skolas nāk mājās, it īpaši ziemas laikā, tieši diennakts tumšajā laikā. Arī SIA "AGB SERVISS" ražotnes darbinieki uz darbu un no darba brauc, it īpaši ziemas laikā, diennakts tumšajā laikā.</p>	<p>Ņemts vērā Atbilst RP rīcībai R33.2. Iekļauts IP</p> <p>Ņemts vērā Atbilst RP rīcībai R20.1 Darbus nav nepieciešams iekļaut IP.</p>

Nr. p.k.	Priekšlikuma iesniedzējs	Iesniegtā priekšlikuma saturs	Skaidrojums un pamatojums par priekšlikuma ņemšanu/vai neņemšanu vērā
		<p>Ņemot vērā, ka Druvas iela ir taisna un tā veido "T" veida krustojumu ar Parka ielu, ļoti bieži dažādas personas to izmanto agresīvai braukšanai (<i>driftošanai "T" veida krustojumā</i>), kā rezultātā tiek bojāti arī privātīpašnieku apstādījumi, kas robežojas ar šo ceļa posmu.</p> <p>Ņemot vērā visus šos faktorus to kopumā, apgaismojuma Druvas ielā neesamības dēļ, iela diennakts tumšajā laikā ir ļoti bīstama.</p> <p>1.3. Ap Druvas ielu ir vismaz 10 - 12 potenciāli apbūves gabali no kuriem daļa pieder arī pašvaldībai. Tādejādi Druvas ielā ir brīvas teritorijas, kur būvēt jaunas privātmājas un Druvas ielai ir potenciāls piesaistīt jaunas ekonomiski aktīvas ģimenes, kas meklē vietu, kur būvēt sev privātmāju.</p> <p>Tai skaita potenciālie apbūves gabali atrodas arī privātam īpašniekam, kurš arī paraksta šo iesniegumu, piederošajās zemes vienībās - Druvas iela 11 un zemes vienības ar kadastra apzīmējumiem 84860010459, 84860010195. Līdz šim visi potenciāli apbūves gabalu pircēji, tiklīdz uzzina, ka Druvas ielā nav pieejami centralizētie tīkli, no apbūves gabalu iegādes iespējas atsakās. Tādejādi tiek pazaudēts potenciāls attīstīt Druvas ielu, kā Druvas ciema guļamrajonu, kurā dzīvotu jaunas ekonomiski aktīvas ģimenes. Proti, tiek pazaudēti potenciāli jauni ekonomiski aktīvi iedzīvotāji Druvai un Saldus novadam kopumā.</p> <p>1.4. Par komunikāciju neesamības problēmu Druvas ielā, kas liedz apkaimei attīstīties, pašvaldības pārstāvji tika informēti jau 2018. gadā Domes pārstāvju ar vietējiem iedzīvotājiem tikšanās laikā Druvas kultūras namā. Par to rakstīja arī vietējais laikraksts "Saldus Zeme". Domes pārstāvji jau tad solīja šo problēmu risināt.</p> <p>Vēl 2021. gada maijā Druvas ielas iedzīvotāju pārstāvis tikās ar Saldus pagasta pārvaldes vadītāju, lai pārrunātu komunikāciju neesamības problēmu Druvas ielā. Tikšanas laikā iedzīvotāju pārstāvis tika informēts, ka norit aktīvs darbs pie kanalizācijas paplašināšanas projekta Druvas ciemā un ka pagasta pārvaldes vadītāja izrunāšot ar projekta izstrādātājiem, lai arī Druvas ielu iekļauj kanalizācijas paplašināšanas projektā, lai piesaistītu jaunus potenciālos privātmāju būvētājus.</p> <p>Tādēļ vietējie iedzīvotāji ir nepatīkami pārsteigti, ka pēc šiem pašvaldības atbildīgo amatpersonu solījumiem šīs problēmas novēršanā, kas ir galvenais un vienīgais šķērslis Druvas ielas apkaimes attīstībā, Stratēģijā un Programmā joprojām nav paredzēta</p>	<p>Skaidrojums un pamatojums par priekšlikuma ņemšanu/vai neņemšanu vērā</p> <p>Ņemts vērā Atbilst rīcībai R33.2. Iekļauts IP</p> <p>Ņemts vērā Atbilst rīcībai R33.2 Atbilst rīcībai R20.3 Iekļauts IP</p>

Nr. p.k.	Priekšlikuma iesniedzējs	Iesniegtā priekšlikuma saturs	Skaidrojums un pamatojums par priekšlikuma ņemšanu/vai neņemšanu vērā
		<p>ūdensvada, kanalizācijas un apgaismojuma izbūve Druvas ielā Druvā.</p> <p>Ņemot vērā iepriekš minēto, aicinām Saldus novada domi Stratēģijā un Programmā paredzēt arī ūdensvada, kanalizācijas un apgaismojuma izbūvi Druvas ielā Druvā līdz 8. marta ielas krustojumam.</p> <p>No šīs ieceres realizācijas Saldus novadam un it īpaši Druvas ciemam būs sekojoši ieguvumi:</p> <ol style="list-style-type: none"> 1) Druvas ielai tiks piesaistītas jaunas ekonomiski aktīvas ģimenes, kas nozīmē kompetentus darbiniekus vietējiem uzņēmumiem, uzņēmējdarbības attīstību un papildu nodokļus pašvaldības budžetā; 2) Tiks izpildīts likuma "Par pašvaldībām" 15. panta 1. punkta noteiktais - nodrošināta centralizēta ūdensapgāde un kanalizācija Druvas ielas apkaimes iedzīvotājiem, kuriem šobrīd nākas sastapties ar grūtībām, lai nodrošinātu pamatvajadzību - ūdens pieejamību; <p>Tiks nodrošināta drošība Druvas ielā visiem cilvēkiem - gan ielas iedzīvotājiem, gan visiem iedzīvotājiem, kas Druvas ielu iekļauj savā ikdienas pastaigu maršrutā.</p>	
2.	<p>Apvienotā Jaunlutriņu un Šķēdes pagastu pārvalde (Nr.1-14/390, 24.11.2021.)</p>	<p>Jaunlutriņu pagasta iedzīvotāju priekšlikumi:</p> <p>2.1. Ielu apgaismojums Upes iela un Kalnu iela 20 gab. laternas</p> <p>2.2. Pagasta pārvaldes ēkai jānomaina jumta segums un PII ēkai jāmaina jumta segums</p> <p>2.3. Tautas namam jāmaina jumta segums</p> <p>2.4. Izbūvēt kanalizācijas un ūdensvadu trasi Līvānu mājām un Saulrieti - Mednieki ceļa mājām</p>	<p>Ņemts vērā Atbilst rīcībai R20.3 Darbus atsevišķi nav nepieciešams iekļaut IP.</p> <p>Ņemts vērā Atbilst rīcībai R34.2</p> <p>Ņemts vērā Atbilst rīcībai R11.1 un R34.2</p> <p>Ņemts vērā Atbilst rīcībai R33.2. Iekļauts IP Iekļaut SIA "Saldus komunālserviss" attīstības plānā</p>

Nr. p.k.	Priekšlikuma iesniedzējs	Iesniegtā priekšlikuma saturs	Skaidrojums un pamatojums par priekšlikuma ņemšanu/vai neņemšanu vērā
		2.5. Tautas nama grīdas slīpēšana	Ņemts vērā Atbilst rīcībai R11.1 Darbus atsevišķi nav nepieciešams iekļaut IP
		2.6. Apgaismojuma balsti gar veikalu 4 gab.	Ņemts vērā Atbilst rīcībai R20.3 Iekļaut pagasta pārvaldes prioritāro darbu sarakstā.
		2.7. Ošeniekos šūpoles bērniem pie daudzdzīvokļu mājām uz pašvaldības zemes	Ņemts vērā Atbilst rīcībai R4.2 Iekļaut pagasta pārvaldes prioritāro darbu sarakstā.
		2.8. Uzstādīt uzrakstu "Ošenieki"	Ņemts vērā Atbilst rīcībai R46.1 Iekļaut pagasta pārvaldes prioritāro darbu sarakstā.
		2.9. PII jāuzstāda 3D paneļu žogs	Ņemts vērā Atbilst rīcībai R6.3 Iekļaut pagasta pārvaldes prioritāro darbu sarakstā.
		2.10. PII nepieciešama pārredzama jauna nojume (lapene)	Ņemts vērā Atbilst rīcībai R6.3 Iekļaut pagasta pārvaldes prioritāro darbu sarakstā.
		2.11. Tautas nama skatuvei nomainīt grīdu	Ņemts vērā Atbilst rīcībai R11.1 Iekļaut pagasta pārvaldes prioritāro darbu sarakstā.
		2.12. Estrādē ieklāt bruģa segumu	Ņemts vērā Atbilst rīcībai R11.1 Iekļaut pagasta pārvaldes prioritāro darbu sarakstā.

Nr. p.k.	Priekšlikuma iesniedzējs	Iesniegtā priekšlikuma saturs	Skaidrojums un pamatojums par priekšlikuma ņemšanu/vai neņemšanu vērā
		2.13. Soliņu krustojumā pie Sediņu ielas uz PII un pie PII	Ņemts vērā Atbilst rīcībai R20.5 Iekļaut pagasta pārvaldes prioritāro darbu sarakstā.
		2.14. Pie bibliotēkas soliņu	Ņemts vērā Atbilst rīcībai R20.5 Iekļaut pagasta pārvaldes prioritāro darbu sarakstā.
		2.15. Ošeniekos velosipēdu novietni pie bibliotēkas	Ņemts vērā Atbilst rīcībai R20.2 Iekļaut pagasta pārvaldes prioritāro darbu sarakstā.
		2.16. Internetu pieslēgt optiskam kabelim	Daļēji ņemts vērā Atbilst rīcībai R33.7
		2.17. Medpunktā pabeigt telpu remontu	Ņemts vērā Atbilst rīcībai R17.3 Iekļaut pagasta pārvaldes prioritāro darbu sarakstā.
		2.18. Tautas nama katlumājas griesti neatbilst ugunsdrošībai (jāremontē)	Ņemts vērā Atbilst rīcībai R11.1 Iekļaut pagasta pārvaldes prioritāro darbu sarakstā.
		2.19. Tautas nama apkures katliem skursteņi jāpārbūvē vai jāmaina atbilstoši ugunsdrošības noteikumiem	Ņemts vērā Atbilst rīcībai R11.1 Iekļaut pagasta pārvaldes prioritāro darbu sarakstā.
		2.20. Ošeniekos uz vides objektu (kuļmašīnu) gājēju celiņam nepieciešamas plāksnes	Ņemts vērā Atbilst rīcībai R11.1 Iekļaut pagasta pārvaldes prioritāro darbu sarakstā.

Nr. p.k.	Priekšlikuma iesniedzējs	Iesniegtā priekšlikuma saturs	Skaidrojums un pamatojums par priekšlikuma ņemšanu/vai neņemšanu vērā
		2.21. Granti uzvest autoceļam Saulrieti - Mednieki un Līvānu iela	Ņemts vērā Atbilst rīcībai R21.1 Iekļaut pagasta pārvaldes prioritāro darbu sarakstā.
		2.22. Gājēju celiņš gar Sediņu ielu	Ņemts vērā Atbilst rīcībai R20.3 Iekļaut pagasta pārvaldes prioritāro darbu sarakstā.
		2.23. Grāvi un caurteku iztīrīt gar Baznīcas kapiem	Ņemts vērā Atbilst rīcībai R21.1 Iekļaut pagasta pārvaldes prioritāro darbu sarakstā.
		2.24. Ošeniekos nepieciešama ūdens ņemšanas vieta	Ņemts vērā Atbilst rīcībai R31.4 Iekļaut pagasta pārvaldes prioritāro darbu sarakstā.
		2.25. Dekoru lampiņas Ziemassvētkiem gar ielām	Ņemts vērā Atbilst rīcībai R26.7 Iekļaut pagasta pārvaldes prioritāro darbu sarakstā.
		2.26. Izveidot peldvietu karjerā	Ņemts vērā Atbilst rīcībai R14.2 Iekļaut pagasta pārvaldes prioritāro darbu sarakstā.
		2.27. Ošenieku ciemata caurbraucot zīmi 50 km/h	Ņemts vērā Atbilst rīcībai R20.3 Jāvēršas ar iesniegumu LVC
		2.28. Jaunlutriņu un Šķēdes krustojumā stop zīmi	Ņemts vērā Atbilst rīcībai R20.3 Jāvēršas ar iesniegumu LVC

Nr. p.k.	Priekšlikuma iesniedzējs	Iesniegtā priekšlikuma saturs	Skaidrojums un pamatojums par priekšlikuma ņemšanu/vai neņemšanu vērā
		2.29. Simboliskās vērdzīrnavas uzstādīt Jaunlūtriņu centrā	Ņemts vērā Atbilst rīcībai R46.1 Iekļaut pagasta pārvaldes prioritāro darbu sarakstā.
		2.30. Ošeniekos jāatjauno piebraucamie ceļi 2 daudzdzīvokļu mājām (māju zemes īpašumu teritorijā)	Ņemts vērā Atbilst rīcībai R25.1 Iekļaut pagasta pārvaldes prioritāro darbu sarakstā.
		2.31. Ošeniekos nepieciešams uzstādīt 2 soliņus pie daudzdzīvokļu mājām (māju zemes īpašumu teritorijā)	Ņemts vērā Atbilst rīcībai R25.1 Iekļaut pagasta pārvaldes prioritāro darbu sarakstā.
		Šķēdes pagasta iedzīvotāju priekšlikumi:	
		2.32. Pagasta pārvaldes ēkas fasādes siltināšana	Ņemts vērā Atbilst rīcībai R34.1 Iekļauts IP Iekļaut pagasta pārvaldes prioritāro darbu sarakstā.
		2.33. Turpināt apgaismojuma balstu uzstādīšanu ar apgaismes ķermeņiem Šķēdes ciemata centrā	Ņemts vērā Atbilst rīcībai R20.3 Iekļauts IP Iekļaut pagasta pārvaldes prioritāro darbu sarakstā.
		2.34. Sporta zāles grīdas seguma nomaiņa	Ņemts vērā Atbilst rīcībai R14.1 Iekļaut pagasta pārvaldes prioritāro darbu sarakstā.

Nr. p.k.	Priekšlikuma iesniedzējs	Iesniegtā priekšlikuma saturs	Skaidrojums un pamatojums par priekšlikuma ņemšanu/vai neņemšanu vērā
		2.35. Apgaismojuma ķermeņu nomaiņa Upes un Ceriņu iela	Ņemts vērā Atbilst rīcībai R20.3 Iekļauts IP Iekļaut pagasta pārvaldes prioritāro darbu sarakstā.
		2.36. Pagasta pārvaldes ēkas bēniņu siltināšana	Ņemts vērā Atbilst rīcībai R34.1 Iekļauts IP Iekļaut pagasta pārvaldes prioritāro darbu sarakstā.
		2.37. Video kameru uzstādīšana pie Šķēdes pakalpojumu punkta un ciemata centrā	Ņemts vērā Atbilst rīcībai R31.1 Iekļauts IP Iekļaut pagasta pārvaldes prioritāro darbu sarakstā.
		2.38. Grausta novākšana 84880030122 (pretim pils ābeļdārzam)	Ņemts vērā Atbilst rīcībai R39.4 Iekļauts IP Iekļaut pagasta pārvaldes prioritāro darbu sarakstā.
		2.39. Afišu stends pie veikala	Ņemts vērā Atbilst rīcībai R50.1 Iekļaut pagasta pārvaldes prioritāro darbu sarakstā.
		2.40. Atkritumu urnas Ķingutu un Zutēnu kapos	Ņemts vērā Atbilst rīcībai R39.3 Iekļaut pagasta pārvaldes prioritāro darbu sarakstā.

Nr. p.k.	Priekšlikuma iesniedzējs	Iesniegtā priekšlikuma saturs	Skaidrojums un pamatojums par priekšlikuma ņemšanu/vai neņemšanu vērā
		2.41. Atjaunot pašvaldības autoceļu Šķēde - Vārme	Ņemts vērā Atbilst rīcībai R21.1 Iekļauts IP Iekļaut pagasta pārvaldes prioritāro darbu sarakstā.
		2.42. Apsauguma noņemšana pašvaldības autoceļiem	Ņemts vērā Atbilst rīcībai R21.1 Iekļauts IP Iekļaut pagasta pārvaldes prioritāro darbu sarakstā.
		2.43. Uzstādīt zīmes "Saldus novads", iebraucot Šķēdes pagasta teritorija 4 gab.	Ņemts vērā Atbilst rīcībai R46.1 Iekļaut pagasta pārvaldes prioritāro darbu sarakstā.
		2.44. Privāto dzīvokļu atpirkšana no īpašniekiem, lai iekonservētu pašvaldība māju	Ņemts vērā Atbilst rīcībai R23.3
		2.45. Skursteņu izbūve daudzdzīvokļu dzīvojamajās mājās (pašvaldības dzīvokļi un privātie dzīvokļi)	Ņemts vērā Atbilst rīcībai R23.3 Iekļaut pagasta pārvaldes prioritāro darbu sarakstā.
		2.46. Izveidot štata vietu - komunālās saimniecības strādnieks	Ņemts vērā Atbilst rīcībai R51.1
		2.47. Izveidot bērnu dārzu	Nav ņemts vērā Atbilst rīcībai R6.1
		2.48. Ūdens ņemšanas hidrantu izbūve	Ņemts vērā Atbilst rīcībai R31.4 Iekļaut pagasta pārvaldes prioritāro darbu sarakstā.

Nr. p.k.	Priekšlikuma iesniedzējs	Iesniegtā priekšlikuma saturs	Skaidrojums un pamatojums par priekšlikuma ņemšanu/vai neņemšanu vērā
		2.49. Ūdens ņemšanas vietas izbūve pie Šķēdes upes	Ņemts vērā Atbilst rīcībai R31.4 Iekļaut pagasta pārvaldes prioritāro darbu sarakstā.
		2.50. Sniegt pasažieru pārvadājumus uz iedzīvotāju pieprasījuma (konkrētas dienas)	Ņemts vērā Atbilst rīcībai R42.3 un R18.2
		2.51. Nomainīt iekārtas ūdens atdzelžošanas stacijā	Ņemts vērā Atbilst rīcībai R33.2. Iekļaut SIA "Saldus komunālserviss" attīstības plānā
		2.52. Nomainīt iekārtas ūdens attīrīšanas stacijā	Ņemts vērā Atbilst rīcībai R33.2. Iekļaut SIA "Saldus komunālserviss" attīstības plānā
		2.53. Daudzdzīvokļu dzīvojamās mājas "Balodīši " renovācija	Ņemts vērā Atbilst rīcībai R24.1 Iekļauts IP Iekļaut pagasta pārvaldes prioritāro darbu sarakstā.
		2.54. Dziļurbuma, atdzelžošanas un notekūdens attīrīšanas iekārtu izbūvēšana daudzdzīvokļu dzīvojamā mājā "Balodīši "	Ņemts vērā Atbilst rīcībai R33.2. Detalizēti iekļaut SIA "Saldus komunālserviss" attīstības plānā
		2.55. Ūdens ņemšanas vietas Šķēdes pagasta kapsētās	Ņemts vērā Atbilst rīcībai R39.3 Iekļaut pagasta pārvaldes prioritāro darbu sarakstā
		2.56. Norāde līdz kādam vecumam izmantojams bērnu rotaļu laukums Šķēdes ciemā	Ņemts vērā Atbilst rīcībai R4.2 Iekļaut pagasta pārvaldes prioritāro darbu sarakstā

Nr. p.k.	Priekšlikuma iesniedzējs	Iesniegtā priekšlikuma saturs	Skaidrojums un pamatojums par priekšlikuma ņemšanu/vai neņemšanu vērā
		2.57. Jauns info stends Šķēdes ciemā	Ņemts vērā Atbilst rīcībai R50.1 Iekļaut pagasta pārvaldes prioritāro darbu sarakstā
3.	Krišjānis Valters (09.12.2021.)	3.1. Vēlējos pārliecināties, ka jaunajā attīstības stratēģijā ir iekļauti punkti par Remtes pagasta pārvaldes un Remtes pils atjaunošanu? Apl. karte Remtes PP ēkas vienai daļai vēl ir spēkā līdz 2023.gada vidum, otrai ēkas daļai ir tapusi šogad un būs spēkā līdz 2026.gada beigām.	Ņemts vērā Atbilst rīcībai R27.2 Iekļauts IP Iekļaut pagasta pārvaldes prioritāro darbu sarakstā
4.	Santa Kalniņa (24.11.2021.)	<p>4.1. Brocēnu Finiša māja – nezinu par kādiem līdzekļiem, bet tak tikko veikta tās varena pārbūve (ja nemaldos, tajā iegružot 118 000 EUR) + ja par Sporta halli ir nomas līgums uz 5 gadi – kur garantija, ka pēc 5 gadi būs pieejama sporta infrastruktūra Brocēnos?</p> <p>4.2. SMC Aprūpes nodaļa – SVĪTROT!!!! Man Konkurences padome to nekad neatļaus – vismaz ne kapitālsabiedrībai. Ja gribat ko tādu veidot – jāveido kā Sociālā dienesta struktūrvienība vai vispār atsevišķa iestāde.</p> <p>4.3. Kaut kur redzēju SAC “Atpūtas” – pieņemts lēmums par tā likvidāciju ar 31.12.2021.</p> <p>4.4. Ievērojot pēdējos grozījumus Publiskā iepirkuma likumā – priekšlikums paredzēt vismaz vēl vienu elektro auto uzpildes staciju novadā.....skatoties uz tendencēm, tādi arī līdz Saldum nonāks – bet uzpildes iespēja viens gab. uz visu novadu.</p> <p>4.5. Pēc novērojumiem – Brocēnos ir nopietnas problēmas ar stāvlaukumiem (sevišķi izteikti ap Mūsmājām) – kaut kur pavidēja seguma atjaunošana – varbūt var paredzēt arī kāda stūrīša paplašināšanu?</p> <p>4.6. Miglā tīts stāsts par gandrīz brīvo Remtes pili.....kaut kā vajadzētu aizpildīt (iespējams, nemācēju atrast starp rindām);</p>	<p>Nav ņemts vērā. Ir jau pārbūvēta Laivu novietnes ēka (elings) nevis Finiša ēka.</p> <p>Ņemts vērā</p> <p>Ņemts vērā</p> <p>Ņemts vērā Iekļauts rīcībā R21.3 Iekļauts IP</p> <p>Ņemts vērā Atbilst rīcībai R21.1 Iekļaut pilsētas pārvaldes prioritāro darbu sarakstā</p> <p>Ņemts vērā Atbilst rīcībai R27.2 Iekļauts IP</p>

Nr. p.k.	Priekšlikuma iesniedzējs	Iesniegtā priekšlikuma saturs	Skaidrojums un pamatojums par priekšlikuma ņemšanu/vai neņemšanu vērā
		4.7. Vēl viena ēka esot Zirņos (ne ta mazdzīvokļu māja, ne ta bijušās kojas) – ja nesāks glābt – pēc gadi pieci būs grausts. Ņemot vērā Zirņu ģeogrāfisko tuvumu Saldum, varētu iekonomēt uz īres namu būvniecību Saldū, saglabājot kaut kādu perspektīvu Zirņu skolai un sporta infrastruktūrai arī pēc 3-5 gadi.	Ņemts vērā Atbilst rīcībai R39.2 Iekļaut pilsētas pārvaldes prioritāro darbu sarakstā
5.	Roberts Sipiņš (10.12.2021.)	5.1. Brocēnos blakus vecajai estrādei parkā. Ieteikums ir izveidot koka platformu (identisku ezera malā esošajai) un piesaistīt ainavu arhitektu lai izvērtē ezera malā esošo koku iedērbu ainavā. Manuprāt! Izzāģējot vienu bērzu (atrodas ezera malā) un kroplīgu priedi (atrodas nogāzē) no šīs vietas pavērtos ļoti saistošs skats priekš skatu platformas. 5.2. Un noteikti paturam prātā ezera "gala" izzāģēšanu.	Ņemts vērā Atbilst rīcībai R29.2 Iekļaut pilsētas pārvaldes prioritāro darbu sarakstā Nav ņemts vērā Cieceres ezera gala izzāģēšana traucētu airētājiem, jo šobrīd koki pasargā no vēja un tieši vēja neesamība ir viens no iemesliem kāpēc Cieceres ezera ir tik piemērots airēšanas sportam.
6.	Pampāļu pagasta pārvalde (09.12.2021.)	6.1. Ļoti, ļoti būtu nepieciešams Pampāļu kultūras namam eiro remonts, jo tas no iekšpuses izskatās ļoti bēdīgs (būvēts 1989. gadā un nekādus uzlabojumus nav piedzīvojis). 6.2. Arī Pampāļu ciema ielu apgaismojums ir no kolhozu laikiem un ir sliktā tehniskā stāvoklī.	Ņemts vērā Atbilst rīcībai R34.1 Iekļauts IP Ņemts vērā Atbilst rīcībai R20.3 Iekļauts IP Iekļaut pagasta pārvaldes prioritāro darbu sarakstā

Nr. p.k.	Priekšlikuma iesniedzējs	Iesniegtā priekšlikuma saturs	Skaidrojums un pamatojums par priekšlikuma ņemšanu/vai neņemšanu vērā
7.	Ivars Liepa (01.12.2021.)	<p>7.1. Oškalnu ciema robežu zīmes un vai ātruma ierobežojuma zonas. Oškalnu ciemā braucot no Emburgas puses nav zīme, kas norādītu, ka sākas apdzīvota vieta Oškalni. Kā arī no P109 uz Pilskalna ielu arī nav zīme par Oškalniem. Protams tās var nelikt, bet salikt zīmes par 30 km zonu visos Oškalnos. Tikko Būtnāros salika zīmes 30 km zonas.</p> <p>Jo braucot no P109 pa Draudzības ielu ir dzīvojamās zonas zīme, bet tā praktiski netiek ievērota un pie citiem ceļiem tādas nav un nav arī kur beidzas apdzīvota vieta. Varbūt pretim bērnu laukumīgam iespējams uzstādīt plastmasas “gulošo policistu”, jo bērnu daudz un reāli brauc pa ātru iedzīvotāji.</p> <p>7.2. Ceļš Emburgas ciemā Annaskalni – Eglītes. Reāli braucot pa šo grantēto ceļu no Oškalniem nav zīmes, ka sāktos ciems Emburga. Ceļš ir tikai 4,5 m plats, pietiekoši daudz staigā cilvēki, ar līkumu un uzkalnu un pēc neesošajām zīmēm drīkst braukt ar ātrumu 80 km/h.</p> <p>7.3. Kanalizācijas projektu Oškalnos un Emburgā noteikti vajag aktivizēt maksimāli ātri. Jo visas 75 Oškalnu māju kanalizācija iesūcas zemē, daži pumpē grāvjos, un daļa ar lietus ūdeņiem nokļūst Dzirnavu dīķi = Ciecērē = Saldū. Vakarā ejot no Oškalniem uz Emburgu pa jauko ietvi, kad vējš no Oškalnu puses smaka ir kā kanalizācijas bedrē. Kā arī Oškalnu ciema daudzos grāvjos, ir tāda melna zampa un smakas, kad nav vēja. Emburgas sūdi nonāk upītē un Saldus ezerā, kura peldvietās un attīstībā ieguldīti līdzekļi un vēl ar bailēm jāveic tests ūdens kvalitātei, lai nebūtu jāizlīdz peldēties Saldus ezerā.</p>	<p>Ņemts vērā Atbilst rīcībai R20.1 Iekļaut pilsētas/pagasta pārvaldes prioritāro darbu sarakstā</p> <p>Ņemts vērā Atbilst rīcībai R20.1 Iekļaut pilsētas/pagasta pārvaldes prioritāro darbu sarakstā</p> <p>Ņemts vērā Atbilst rīcībai R33.2. Iekļauts IP Iekļaut SIA “Saldus komunālserviss” attīstības plānā</p>
8.	J.Rozentāla Saldus vēstures un mākslas muzeja direktore (09.12.2021.)	8.1. Tā kā muzejs pēc piekritības (kā noteikts likumdošanā, jo metodiski esam pakļauti Latvijas kultūras ministrijai) ir kultūras iestāde, tad izņemiet no sadaļas “Tūrisma objekti” un iekļaujiet sadaļā “Kultūras iestādes”.	Ņemts vērā Labots
9.	Saldus novada pašvaldības izpilddirektors	<p>9.1. Par VES ar jaudu virs 20 kW aizliegumu – neatbalsta šo punktu Saldus IAS.</p> <p>9.2. Brocēnu vēsturiskās estrādes atjaunošana.</p>	<p>Ņemts vērā Nenoteikt jaudas ierobežojumu vēja elektrostaciju un vēja parku būvniecībai</p> <p>Ņemts vērā Iekļauts IP</p>

Nr. p.k.	Priekšlikuma iesniedzējs	Iesniegtā priekšlikuma saturs	Skaidrojums un pamatojums par priekšlikuma ņemšanu/vai neņemšanu vērā
		9.3. Saldus apvedceļa izbūve pilsētas transporta atslogošanai.	Ņemts vērā Iekļauts IP
		9.4. Pašvaldībai piederošā ceļa posma uz māla karjeru Caunes – Nauri sakārtošana uzņēmējdarbības nodrošināšanai.	Ņemts vērā Iekļauts IP
		9.5. Ceļu infrastruktūra, ielu apgaismojums, gājēju celiņi ap jauno un veco cementa rūpnīcu Brocēnos.	Ņemts vērā Iekļauts IP
		9.6. Ūdens un kanalizācijas sistēma uzlabošana, lai atrisinātu notekūdeņu savākšanu no SCHWENK uzņēmuma teritorijas.	Ņemts vērā Iekļauts IP Atbilst rīcībai R33.2. Iekļaut SIA "Saldus komunālserviss" attīstības plānā
10.	Saldus novada pašvaldības Brocēnu pilsētas un Cieceres pagasta apvienība, Blīdenes pagasta pārvalde (10.12.2021.)	<p>Priekšlikumi no Brocēnu pilsētas un Cieceres pagasta apvienības pārvaldes un Brocēnu aktīvajiem iedzīvotājiem: <u>Investīciju plānā iekļaut:</u> 10.1. Remtes muižas apbūves atjaunošana, multifunkcionālā centra izveide (EUR 1 500 000) līdz 2027.gadam 10.2. Energoefektivitātes uzlabošana ēkai Skolas iela 25, Brocēnos (EUR 950 000), līdz 2024.-2027. 10.3. Aktīvās sporta zonas izveide Cieceres ezera krastā, Brocēnos (EUR 70 000, tai sk. SNP EUR 20 000); 2022.-2024. 10.4. Brocēnu KIC jumta, fasādes atjaunošana (EUR 1 500 000) 2023.-2027. 10.5. Brocēnu pilsētā Pirmās ielas, Parka ielas, Ezera ielas seguma atjaunošana (EUR 130 000) 2023.-2025.gads 10.6. Lielcieceres ielas (posms Zaļā iela – Ezermaļu kapi) 1 km asfaltēšana (EUR 1 000 000), 2023.-2027.gads</p>	<p>Ņemts vērā Iekļauts IP Atbilst rīcībai R11.1 un R27.2</p> <p>Ņemts vērā Iekļauts IP Atbilst rīcībai R24.1</p> <p>Ņemts vērā Iekļauts IP Atbilst rīcībai R14.2</p> <p>Ņemts vērā Iekļauts IP Atbilst rīcībai R34.2</p> <p>Ņemts vērā Atbilst rīcībai R20.3 Iekļauts IP</p> <p>Ņemts vērā Atbilst rīcībai R21.1 Iekļauts IP</p>

Nr. p.k.	Priekšlikuma iesniedzējs	Iesniegtā priekšlikuma saturs	Skaidrojums un pamatojums par priekšlikuma ņemšanu/vai neņemšanu vērā
		10.7. PII "Varavīksne" energoefektivitāte, piebūve (papildu grupiņas, sporta zāle) līdz 2027.gadam	Ņemts vērā Atbilst rīcībai R34.2 Iekļauts IP
		10.8. Jauniešu mājas ēkas apkārtējās teritorijas labiekārtošana (EUR 60 000), 2022.gads	Ņemts vērā Atbilst rīcībai R26.1 Iekļauts IP
		10.9. Brocēnu publiskā pirts ēkas fasādes atjaunošana, piebūve, papildināt pieejamo pakalpojumu klāstu (EUR 100 000) 2023.-2027.gads	Ņemts vērā Atbilst rīcībai R34.2 Iekļauts IP
		10.10. Ambulances ēkas jumta nomainīšana (EUR 70 000), 2023.gads	Ņemts vērā Atbilst rīcībai R34.2 Iekļauts IP
		10.11. Brocēnu vidusskolas fasādes atjaunošana (EUR 80 000), 2023.-2025.gads	Ņemts vērā Atbilst rīcībai R34.2 Iekļauts IP
		10.12. Lielcieceres iela 3, energoefektivitāte (fasāde, logi, jumts), 2023.-2025.gads	Ņemts vērā Atbilst rīcībai R34.2 Iekļauts IP
		10.13. Cieceres ezera pastaigu takas turpinājums (Vecā estrāde – Finiša laukums), Brocēnos (EUR 150 000), 2023.-2026.gads	Ņemts vērā Atbilst rīcībai R26.1 Iekļauts IP
		10.14. Degradēto teritoriju revitalizācija (84050030175)	Ņemts vērā Atbilst rīcībai R39.4 Iekļauts IP
		10.15. Cieceres ezera skatu torņa apkārtējās teritorijas attīstības vīzijas izstrāde (EUR 5000), 2023.gads	Ņemts vērā Atbilst rīcībai R26.1 Iekļauts IP
		10.16. Kapsētu datu digitalizācija (bijušā Brocēnu novada kapsētas) līdz 2027.gadam	Ņemts vērā Atbilst rīcībai R39.3 Iekļauts IP
		10.17. Brocēnu amatu mājas izveide Skolas ielā (EUR 70 000) 2026.-2027.gads	Ņemts vērā

Nr. p.k.	Priekšlikuma iesniedzējs	Iesniegtā priekšlikuma saturs	Skaidrojums un pamatojums par priekšlikuma ņemšanu/vai neņemšanu vērā
			Atbilst rīcībai R11.1 Iekļauts IP
		10.18. Brocēnu vēsturiskā centra apbūves un publiskās zonas koncepta izstrāde (EUR 15 000) 2023-2024.gads	Ņemts vērā Atbilst rīcībai R28.2 Iekļauts IP
		10.19. Digitālais muzejs Brocēnos (pie Skolas ielas 4)- interaktīvs vides objekts (EUR 30 000), 2025.gads	Ņemts vērā Atbilst rīcībai R13.1 Iekļauts IP
		10.20. Brocēnu pludmales teritorijas paplašināšana (aktīvā atpūta) (EUR 100 000) līdz 2027.gadam	Ņemts vērā Atbilst rīcībai R14.1 Iekļauts IP
		10.21. Pūpolu parka attīstības vīzijas izstrāde un parka izveide (mežs aiz Skolas ielas daudzdzīvokļu mājām 84050040081) līdz 2027.gadam	Ņemts vērā Atbilst rīcībai R26.1 Iekļauts IP
		10.22. Cieceres ezera ziemeļu krasta daļas Brocēnos attīstības vīzijas ieviešana/izbūve (EUR 2 500 000) līdz 2027.gadam vai ilgāk	Ņemts vērā Atbilst rīcībai R26.1 Iekļauts IP
		10.23. Brocēnu Mežaparka stāvlaukuma izbūve (EUR 60 000) 2023.-2024.gads	Ņemts vērā Atbilst rīcībai R21.1 un R26.1 Iekļauts IP
		10.24. Sporta infrastruktūras attīstība Brocēnos (stadiona skrejceļa atjaunošana, apgaismojuma izbūve), (EUR 450 000) 2023.-2025.gads	Ņemts vērā Atbilst rīcībai R14.1 Iekļauts IP
		10.25. Ledus halles ledus laukuma pamatnes pārbūve un boru nomaiņa (EUR 300 000) 2024.-2026.gads	Ņemts vērā Atbilst rīcībai R14.1 Iekļauts IP
		Blīdenes pagasta pārvalde:	Ņemts vērā
		10.26. Ezera ielas un Centra ielas dubultā virsmas apstrāde (EUR 60 000), 2023.-2027.gadam	Atbilst rīcībai R21.1 Iekļauts IP

Nr. p.k.	Priekšlikuma iesniedzējs	Iesniegtā priekšlikuma saturs	Skaidrojums un pamatojums par priekšlikuma ņemšanu/vai neņemšanu vērā
		10.27. PII "Vālodzīte" ēkas energoefektivitātes palielināšana (fasādes siltināšana, jumta nomaiņa, evakuācijas izejas pārbūve)	Ņemts vērā Atbilst rīcībai R34.2 Iekļauts IP
		10.28. Blīdenes pamatskolas ēkas fasādes atjaunošana.	Ņemts vērā Atbilst rīcībai R34.2 Iekļauts IP
11.	Saldus novada pašvaldība	<p>AP Stratēģija 2022-2028</p> <p>11.1. 2 lpp Attīstības programma izstrādāta, ievērojot Saldus novada ilgtspējīgas attīstības stratēģijas 2021. – 2045. gadam</p> <p>11.2. 14-15 lpp Ar ko atšķiras U40 un U47?</p> <p>AP RP 2022-2028</p> <p>11.3. R25.3 Apsekotas visas??? daudzdzīvokļu mājas novada teritorijā;</p> <p>11.4. R26.2 <i>Izveidota nekustamā īpašumu nodokļu atlaižu sistēma uzņēmējiem, kuri veic ieguldījumus publiskās ārtelpas attīstībā. Kas šeit domāts? Piemēram - Visi nomas līgumi pie ezeriem vērsti uz biznesu - veikparks, kuģītis utt.</i></p> <p>11.5. R27.1 <i>Vai šeit domāti arī novada nozīmes objekti vai tikai valsts kultūras pieminekļi? Papildināt Izstrādāt individuālās aizsardzības zonas ap kultūras pieminekļiem (AIZSARGJOSLU LIKUMS 8.P)</i></p> <p>11.6. R29.3 <i>Izstrādātas Cieceres ezera ziemeļdaļas un Brocēnu ezera attīstības vīzijas; realizēta Saldus ezera attīstības vīzija; izstrādāti Saldus, Cieceres un Brocēnu ezeru un Sātiņu (oficiālais nosaukums Novadnieku ūdenskrātuve) ūdenskrātuves ekspluatācijas noteikumi. Papildināt... Zaņas dzirnavu dīķis, Ezeres dzirnavu dīķis un Sustes dīķis</i></p>	<p>Ņemts vērā Precizēts IAS</p> <p>Ņemts vērā Labots U40</p> <p>Ņemts vērā Labots</p> <p>Attiecas uz ieguldījumiem teritorijā, kas ir publiski pieejama iedzīvotājiem.</p> <p>Ņemts vērā Pieņemts un papildināts</p> <p>Ņemts vērā Pieņemts un papildināts</p>

Nr. p.k.	Priekšlikuma iesniedzējs	Iesniegtā priekšlikuma saturs	Skaidrojums un pamatojums par priekšlikuma ņemšanu/vai neņemšanu vērā
		11.7. R33.8 Sakārtot meliorācijas sistēm.. <i>Atjaunota un pārbūvēta pašvaldības nozīmes meliorācijas sistēma novadā; veikta meliorācijas sistēmu inventarizācija.</i> Pašvaldība l/s zemes nomā. Vai tiešām plānots definēt vēl pašvaldības meliorācijas sistēmas un īstenot pašiem projektus? Šobrīd oficiāli ir tikai viena šāda sistēma pie Veides meža	Jā, plānots definēt un attīstīt pašvaldības nozīmes koplietošanas meliorācijas sistēmas
		11.8. R36.1 un R36.3 ir ļoti līdzīgi	Ņemts vērā Dzēsts R36.3
		11.9. R37.1. <i>Pilnveidota ūdenssaimniecības pakalpojumu u.c. pakalpojumu sniedzēju materiāltehniskā bāze, lai nodrošinātu, ka tā ir videi draudzīga (t.sk. videi draudzīga transporta izmantošana atkritumu izvešanā);</i> Tādas prasības var ietvert tikai jaunajā iepirkumā 01.03.2026.	Pieņemts zināšanai
		11.10. R37.5 <i>Veicināt bezmaksas brīvi piekļūstama dzeramā ūdens pieejamību publiskās vietās.</i> Šaubos, vai SALDUS KOMUNĀLSERVISS to atbalstītu.	Izdevumus sedz SNP
		11.11. R37.4 <i>Veikts neapsaimniekoto īpašumu audits; izstrādāts plāns īpašumtiesību jautājumu sakārtošanai; izveidota degradēto teritoriju datu bāze un apsaimniekošanas (revitalizācijas) plāns; veikta bijušo militāro teritoriju apzināšana,</i> Kas šeit domāts? Poligons aizņem lielu daļu Zvārdes pagasta un daļu no Kursīšu pagasta. Uz pašvaldību attiecas NĪ Lapsas, Zvārdes pag.	"Kurgāns", Nīgrandes poligons
		11.12. R40.5 <i>Apsekota visa novada teritorija; izveidota datubāze ar visām decentralizētās kanalizācijas vietām novadā;</i> Normatīvie akti nosaka pilsētu un ciemu teritorijās	Ņemts vērā Precizēts
		11.13. R47.1. <i>zemes auglības potenciāla saglabāšana/palielināšana.</i> Vai domātas reālas darbības no pašvaldības puses vai prasības nomas līgumos?	Domātas prasības nomas līgumos, gan arī konkrēti pašvaldības pasākumi. Piem. Meža ekosistēmu ekoloģiskās vērtības un noturības uzlabošanas pasākumi pašvaldības mežos
		11.14. R47.5 <i>samazinātas invazīvo augu sugu teritorijas novadā</i> Invazīvi ir arī Spānijas kailgliemeži	Ņemts vērā Precizēts

Nr. p.k.	Priekšlikuma iesniedzējs	Iesniegtā priekšlikuma saturs	Skaidrojums un pamatojums par priekšlikuma ņemšanu/vai neņemšanu vērā
		11.15. R33.8 un R47.4 līdzīgas	Ņemts vērā Dzēsts R33.8
		AP IP 2022-2028 11.16. Vai vēl aktuāls 22. Paplašināt pakalpojumu pieejamību SAC "Atpūtas"	Ņemts vērā
12.	Saldus pagasta pārvalde (10.12.2021.)	<p><u>Investīciju plāns:</u></p> <p>12.1. Druvas kultūras nama un pārvaldes ēkas energoefektivitātes projekts – ēka ir aktīvi apdzīvota, tajā atrodas Druvas doktorāts, Druvas zobārstniecība, Aptieka, Kultūras nams, bibliotēka, pagasta pārvalde un 5 uzņēmumi.</p> <p>12.2. PII "Graudiņš" energoefektivitātes projekts – Bērnu dārzā ir 6 grupas ar 110 bērniem, ir iespējams atjaunot telpas un izveidot vēl vienu grupu. "Graudiņu" izvēlas tie vecāki, kuriem patīk Ekoprogrammas veselīgais un zaļais piedāvājums bērnu izglītošanā.</p> <p>12.3. J.Rubuļa piemiņas zāles izveide (20 000 euro – uzņēmēju ziedojumi konferenču zāles remontam; 25 000 euro – pašvaldības finansējums ventilācijas ierīkošanai). Blakus telpā plānots iekārtot nelielu "Kolhoza muzeju". Tekstilmāksliniece B.Rītere jau ir sagatavojusi stāstus dažādu interešu tūristu grupām par paraugsaimniecību "Druva". Ir nodibināts sociālais uzņēmums "Druvas magnēts", kas Fabriciusu ģimenes vadībā ar ES fondu atbalstu nākotnē varētu zālē izveidot Druvas kino.</p> <p>12.4. Ūdensvada, kanalizācijas tīklu un apgaisojuma izbūve Druvas ielā un 8.marta ielā Druvas ciemā Individuālo māju īpašnieki kopā ar SIA "AGB Serviss" ir sagatavojuši un iesnieguši Saldus novada domei vēstuli ar nopietnu pamatojumu (<i>Tabulā iesniegums Nr1.</i>).</p> <p>12.5. Ūdensvada, kanalizācijas un ceļa izbūve DS Ziedonis teritorijā (ceļa nosaukums sarakstā – DC Ziedonis ceļš, 1,123 km) Saņemti vairāki iesniegumi no iedzīvotājiem par <i>bezceļa</i> stāvokli un teritorijas nesakārtotību situācijā, kad arvien vairāk cilvēku <i>dārziņos</i> būvē mājas. Nākamā gada budžeta projektā ielikts finansējums projektēšanai - 18 500 euro.</p>	<p>Ņemts vērā Atbilst rīcībai R34.2 Iekļauts IP</p> <p>Ņemts vērā Atbilst rīcībai R34.2 Iekļauts IP</p> <p>Ņemts vērā Atbilst rīcībai R11.1 Iekļauts IP</p> <p>Ņemts vērā Atbilst rīcībai R33.2 Iekļauts IP</p> <p>Ņemts vērā Atbilst rīcībai R33.2 Iekļauts IP</p>

Nr. p.k.	Priekšlikuma iesniedzējs	Iesniegtā priekšlikuma saturs	Skaidrojums un pamatojums par priekšlikuma ņemšanu/vai neņemšanu vērā
		<p>12.6. Ceļa "Pakalnieši – Krimpji" atjaunošana uzņēmējdarbības attīstībai Ceļa posms 1,7 km garumā savieno Kuldīgas šoseju ar diviem ražojošiem uzņēmumiem: Z/s "Digas" nodarbojas ar piena lopkopību un augkopību (apgrozījums gadā 200 tūkst.) un SIA "Fiberglass solutions" īpašumā "Gnauzāti" ražo peldbaseina un džakuzi aprīkojumu (apgrozījums gadā 400 tūkst.).</p>	<p>Ņemts vērā Atbilst rīcībai R21.1 Iekļauts IP</p>
13.	Māris Mednis, Jaunlutriņu attīstības biedrība (10.12.2021.)	<p><u>Investīciju plāns:</u></p> <p>13.1. Energoefektivitātes projekts Jaunlutriņu bērnudārza ēkai (jumta nomaiņa, ēkas siltināšana). Bērnudārza divas grupas šobrīd apmeklē 34 bērni no plašas apkārtnes. Dzimušo bērnu skaits pēdējos gados nesamazinās, tādēļ ir vērts investēt izglītībā. Attīstot Druvas vidusskolas filiāli Jaunlutriņu skolas ēkā, iespējams bērnu skaitu bērnudārzā tikai palielināt.</p> <p>13.2. Energoefektivitātes projekts Jaunlutriņu Tautas nama ēkai (jumta siltināšana un nomaiņa, skatuves remonts). Jaunlutriņu tautas nams ir kvalitatīvākā "kultūras telpa" Saldus novada ziemeļu daļā, kur darbojas Latvijas mērogā atpazīstams amatiereteātris. Zālē ar 250 sēdvietām iespējams rīkot kvalitatīvus kultūras pasākumus publikai no plašas apkārtnes.</p> <p>13.3. Publiskās peldvietas ierīkošana Jaunlutriņos. Jaunlutriņiem tuvākās peldvietas (Saldū, Vārmē) atrodas 20 km attālumā. Vecajās karjerās aiz Mācītājmuižas, kur zeme ir pašvaldības īpašumā, varētu iekārtot publisko peldvietu, kas atrodas 0,8 km attālumā no ciemata centra.</p> <p>13.4. Tūrisma piedāvājuma "Tehnikas ceļš" paplašināšana. Lai veicinātu tūristu plūsmu cauri Saldus novadam, vajadzētu attīstīt „Tehnikas ceļu”, izveidojot jaunus objektus. Šī ceļa malā atrodas ļoti sena celtne – Rūtu vējdzirnavas. Vizuāli ļoti skaistā vietā. Vējdzirnavu stāvs ir labi saglabājies, iekšpusē varētu izbūvēt vītņu kāpnes, augšā skatu platformu, jumtu, spārnus un izveidot gājēju celiņu pa veco ceļa vietu no Ošenieku puses.</p> <p>13.5. "Pastaigu takas un gaisa takas izveide vecajā Jaunmuižas parkā" . Projekta mērķis ir nodrošināt jaunlutriņnieku un tūristu aktīvā dzīvesveida, pilnvērtīgas atpūtas un brīvā laika pavadīšanas iespējas.</p>	<p>Ņemts vērā Atbilst rīcībai R34.2 Iekļauts IP</p> <p>Ņemts vērā Atbilst rīcībai R34.2 Iekļauts IP</p> <p>Ņemts vērā Atbilst rīcībai R26.1 Iekļauts IP</p> <p>Ņemts vērā Atbilst rīcībai R34.2 Iekļauts IP</p> <p>Ņemts vērā Atbilst rīcībai R26.1 Iekļauts IP</p>

Nr. p.k.	Priekšlikuma iesniedzējs	Iesniegtā priekšlikuma saturs	Skaidrojums un pamatojums par priekšlikuma ņemšanu/vai neņemšanu vērā
		<p>13.6. Gājēju celiņa izbūve no daudzdzīvokļu mājām līdz Tautas namam Jaunlutriņu centrā. Satiksme pa galveno ielu ciematā ir diezgan intensīva, īpaši vasarā ražas novākšanas laikā, un pārvietoties pa ceļmalu gājējiem, īpaši bērniem, ir nedroši un bīstami. Projekts ir jāīsteno sadarbībā ar LVC, jo tas ir reģionālās nozīmes ceļš.</p>	<p>Ņemts vērā Atbilst rīcībai R20.1 Iekļauts IP</p>
		<p>13.7. Ielu apgaismojuma ierīkošana Līvānu ielā Jaunlutriņos.</p>	<p>Ņemts vērā Atbilst rīcībai R20.3 Iekļaut pagasta pārvaldes prioritāro darbu sarakstā</p>
14.	Eduards Šmits (10.12.2021.)	<p><u>Stratēģiskā daļa:</u> 14.1. 11 lpp: Ierosinu šādu prioritāšu secību: VTP1 Ilgtspējīga, kopienu iniciēta un atbalstīta dzīves telpa VTP2 Daudzveidīga, inovatīva un pieejama uzņēmējdarbības vide VTP3 Iedzīvotāju vajadzībās balstīti publiskie pakalpojumi VTP4 Klientorientēta un profesionāli pārvaldīta pašvaldība Jo līdzšinējā novada attīstības pieredze parāda, ka publisko pakalpojumu pieejamība nav primārais teritorijas attīstībā. Par to liecina arvien sarūkošais iedzīvotāju un uzņēmumu skaits novada attālākajās teritorijās, kas noved pie publisko pakalpojumu klāsta (skolas, pirmskolas izglītības iestādes, bibliotēkas utt.) loģiskas samazināšanas.</p> <p>14.2. 14 lpp: RV7 Nomainīt: U20 Pilnveidot citu satiksmes dalībnieku (gājēju un velosipēdistu satiksmes infrastruktūru. U21 Attīstīt autoceļu tīklu ar a/b segumu un citu saistīto infrastruktūru Mūsu klimata joslā, galvenais transporta līdzeklis šajā plānošanas periodā tomēr ir automašīna. Nav lietderīgi galveno uzsvāru likt uz velobraucējiem. Svarīgāk ir autoceļi bez putekļiem, kurus var izmantot arī velobraucēji.</p>	<p>Nav ņemts vērā Visas prioritātes ir vienlīdz nozīmīgas</p> <p>Nav ņemts vērā</p>

Nr. p.k.	Priekšlikuma iesniedzējs	Iesniegtā priekšlikuma saturs	Skaidrojums un pamatojums par priekšlikuma ņemšanu/vai neņemšanu vērā
		<p>14.3. 14 lpp: RV8 Nomainīt: U23. Veicināt jaunu mājojumu būvniecību U24. Veicināt daudzdzīvokļu dzīvojamo ēku energoefektivitātes uzlabošanu Pašvaldības uzdevums nav pašvaldības dzīvojamā fonda attīstīšana. Tas var novest pie tirgus kropļošanas. Kā arī neveicinās novada līdzsvarotu attīstību.</p> <p>14.4. 15 lpp: RV15 izslēgt “U46. Veicināt tūrisma un pakalpojumu nozares attīstību” pievienot RV 13 Tūrisms ir tikai viena no uzņēmējdarbības nozarēm. Vai ir plānots, ka tā kļūs par galveno Saldus novada uzņēmējdarbības nozari, ka tā jāizdala atsevišķi?</p> <p>14.5. Rīcības plāns: Rīcības plānā paredzēti pārāk daudzas populistiskas rīcības, kas nedos vēlamu ietekmi uz novada attīstību un attīstības programmā izvirzīto mērķu sasniegšanu. Tā, piemēram, ļoti daudzas rīcības vērstas uz veloceliņu un tūrisma attīstību, bet nav norādīts ko tas īsti dos novada kopējai attīstībai. Ja mērķis ir izveidot tūrisma atrakciju “mirušie ciemati”, tad tas ir saprotams. Vienīgi nezinu vai tūristi vēlēties tur braukt un kāds būs no tā labums pāri palikušajiem novada iedzīvotājiem?</p>	<p>Nav ņemts vērā Pašvaldības uzdevums ir apsaimniekot savus īpašumus, t.sk., arī tās rīcībā esošo dzīvojamo fondu, veicinot tā energoefektivitāti.</p> <p>Nav ņemts vērā Pašvaldība apsaimnieko publisko infrastruktūru, kas vienlaikus veic arī tūrisma infrastruktūras funkciju. Plānotās aktivitātes saistītas arī ar novada atpazīstamību un identitāti.</p> <p>Nav ņemts vērā</p>
15.	Saldus PII “Sienāzītis” (08.12.2021.)	<p>Lūdzu iekļaut plānos:</p> <p>15.1. Saldus PII “Sienāzītis” ēkas energoefektivitātes pasākumus;</p> <p>15.2. Modernizēt bērnu rotaļlaukumus pie PII “Sienāzītis” ēkām - Celtnieku ielā 10 un Kurzemītes pamatskolas “Būtnāros.</p>	<p>Ņemts vērā Atbilst rīcībai R34.2 Iekļauts IP</p> <p>Ņemts vērā Atbilst rīcībai R4.2 Iekļauts iestāžu prioritāro darbu sarakstos</p>
16.	Māris Bērziņš	<p>16.1. Rīcības plānu papildināt:</p> <p>U29 Izstrādāt Ildzes ezera apsaimniekošanas plānu un sanācijas projektu. Attiecīgi Investīciju plānā paredzēt šī pasākuma realizēšanu un finansēšanu. Pamatojums: ZM Nekustamo Īpašumu realizētā projekta “Valsts nozīmes ūdens notekas atjaunošana” rezultātā ūdens līmenis Ildzes ezerā nokrities vairāk kā par metru. Ezera</p>	<p>Ņemts vērā Atbilst rīcībai R29.1 Iekļauts IP</p>

Nr. p.k.	Priekšlikuma iesniedzējs	Iesniegtā priekšlikuma saturs	Skaidrojums un pamatojums par priekšlikuma ņemšanu/vai neņemšanu vērā
		vidējais dziļums pirms projekta uzsākšanas bija tikai 2 metri. Rezultātā ezera stāvoklis ir kritisks un ziemā notiks masveida zivju slāpšana un ezera ekosistēma tiks iznīcināta. Diemžēl projektējot un saskaņojot Vēršādas tīrīšanas projektu nav ņemts vērā, kādu ietekmi tas atstās uz lldzes ezeru un tas ir jālabo.	
17.	Sarmīte Ozoliņa (01.12.2021.)	<p>Projektu ideju saraksts:</p> <p>17.1. Kalnsētas parks: Trīnes dīķis; saliņa aiz estrādes ēkas (bruģis vai asfalta segums, soliņi); kāpnes uz Oškalniem (no pļavas, kas aiz estrādes); iebrauktuve parkā – apgaismojums, asfalta segums; estrādes ēkas atjaunošana; vecais bruģētais ceļš, kas sākas pie Kalnsētas parka un iziet pie šosejas apmēram pret pilskalna stāvlaukumu.</p> <p>17.2. Stāvlaukums ābeļdārzā gar Kalnsētas ielu pie Cieceres skolas.</p> <p>17.3. Taka, kāpnes, iekārtais tilts no pilskalna stāvlaukuma uz Saldus ezera peldētavu.</p> <p>17.4. Sātiņu skolas ēku un teritorijas izmantošana, t.sk., īres dzīvokļi/ viesnīca/ sporta, radošās un citas nometnes visos gadalaikos, rollerkalns, kameršūķšana un tml., akvaparks, boulings. Iespējams atpūtas un sporta komplekss, ņemot vērā arī "Okeāna" tuvumu.</p> <p>17.5. "Okeāna" peldvietas teritorijas turpmāka labiekārtošana un infrastruktūras attīstīšana.</p> <p>17.6. Veloceliņš no Saldus uz "Okeānu".</p> <p>17.7. Veloceliņš no Saules ielas tilta līdz Skrundas ielas tiltam.</p> <p>17.8. Āra slidotavas Saldū un Brocēnos.</p>	<p>Ņemts vērā Atbilst rīcībai R26.1 Iekļauts IP</p> <p>Ņemts vērā Atbilst rīcībai R21.2 Iekļauts IP</p> <p>Ņemts vērā Atbilst rīcībai R29.2 Iekļauts IP</p> <p>Ņemts vērā Atbilst rīcībai R39.2 Iekļauts IP</p> <p>Ņemts vērā Atbilst rīcībai R29.1 Iekļauts IP</p> <p>Ņemts vērā Atbilst rīcībai R20.2 Iekļauts IP</p> <p>Ņemts vērā Atbilst rīcībai R20.2 Iekļauts IP</p> <p>Ņemts vērā Atbilst rīcībai R14.2 Iekļauts IP</p>

Nr. p.k.	Priekšlikuma iesniedzējs	Iesniegtā priekšlikuma saturs	Skaidrojums un pamatojums par priekšlikuma ņemšanu/vai neņemšanu vērā
		17.9. Bioloģisko atkritumu novietošanas un kompostēšanas iekārtas.	Ņemts vērā Atbilst rīcībai R38.4 Iekļauts IP
		17.10. Sadarbība ar Latvijas valsts mežiem Veides mežā pārveidē par meža parku.	Ņemts vērā Atbilst rīcībai R26.1 Iekļauts IP
		17.11. Bioloģisko atkritumu novietošana/kompostēšana/pārstrāde.	Ņemts vērā Atbilst rīcībai R38.4 Iekļauts IP
		17.12. Neizmantotās teritorijas aiz Cieceres skolas (ieleja ar bij. dārziņiem, šķūņiem) pakāpeniska sakārtošana. Minimāli – jāsakārto ūdens atvade no šīs teritorijas, taču – jāņem vērā, ka īpašumtiesības nav pašvaldībai.	Daļēji ņemts vērā Atbilst rīcībai R39.4
		17.13. Bij. dzelzceļa vietas gar Cieceres ezeru atdzīvināšana.	Ņemts vērā Atbilst rīcībai R26.1 Iekļauts IP
		17.14. Kuldīgas ielas un Liepājas šosejas jaunais rotācijas aplis – apstādījumi, puķes, vides objekts, kas raksturo Saldus novadu.	Ņemts vērā Atbilst rīcībai R26.7 Iekļauts IP
		17.15. Iespēja no īpašnieka atpirkt zemi ap bij. 1.vidusskolu, lai ēku un teritoriju būtu iespējams pilnvērtīgi izmantot sabiedrības labā.	Ņemts vērā Atbilst rīcībai R39.2 Iekļauts IP
		17.16. Brocēni - risināt tukšā zemes gabala aiz DUS "Virši" gar A9 izmantošanas iespējas.	Ņemts vērā Atbilst rīcībai R39.4 Iekļauts IP
		17.17. Izveidot labiekārtotu peldētavu pie Cieceres ezera skatu torņa – pludmale, stāvlaukums, tualetes, ģērbtuve.	Ņemts vērā Atbilst rīcībai R29.1 Iekļauts IP
		17.18. Katram pagastam attīstīt kādu izcili sakoptu vietu kā vizītkarti, piem., puķuzirņu sienu Zirņos pie "Citrona", rožu dārzs Gaiļos pie baznīcas.	Ņemts vērā Atbilst rīcībai R26.7

Nr. p.k.	Priekšlikuma iesniedzējs	Iesniegtā priekšlikuma saturs	Skaidrojums un pamatojums par priekšlikuma ņemšanu/vai neņemšanu vērā
		17.19. Daudzdzīvokļu māju sakārtošana pagastos – siltināšana, inženiertīkli.	Ņemts vērā Atbilst rīcībai R24.1 un R24.2 Iekļauts IP
		17.20. Kursišu centra dīķa un apkārtnes labiekārtošana.	Ņemts vērā Atbilst rīcībai R29.1 Iekļauts IP
		17.21. Finansiālā atbalsta programma ēku fasāžu sakārtošanai Saldus vēsturiskajā centrā.	Ņemts vērā Atbilst rīcībai R27.3 Iekļauts IP
		17.22. Sienu gleznojumi par Jaņa Rozentāla gleznu tēmām Saldū.	Ņemts vērā Atbilst rīcībai R28.1 Iekļauts IP
		17.21. Kapelleru nams, “Amatu māja”, iekšpagalms – infrastruktūras sakārtošana un savstarpēji saistītas izmantošanas programma.	Ņemts vērā Atbilst rīcībai R27.4 Iekļauts IP
		17.22. Strūklakas izbūve iepretim “Maxima XX” Cieceres upes līkumā.	Daļēji ņemts vērā Atbilst rīcībai R28.1 Jāveic izpēti/novērtējums par strūklakas ietekmi uz vidi
		17.23. Bij. gaļas kombināta administratīvā ēka – Grafiti “muzejs”.	Daļēji ņemts vērā Atbilst rīcībai R27.3 Privāts īpašums
		17.24. Novadpētniecības materiālu krātuvju sakārtošana pagastos (speciālistu izvērtējums materiāliem, aprīkojums).	Ņemts vērā Atbilst rīcībai R13.3 Iekļauts IP
		17.25. Ražošanas nozaru vēstures krātuvju izveide – cementa ražošanas vēsture Brocēnos utt.,	Ņemts vērā Atbilst rīcībai R13.1 Iekļauts IP
		17.26. Sadzīves un vaļasprieku krātuvju izveide – makšķernieku, mednieku, motobraucēju, mājsaimniecības piederumu utt. – ticamāk, privātā īpašumā esošas publiskai apskatei pieejamas krātuves.	Ņemts vērā Atbilst rīcībai R13.3 Iekļauts IP

Nr. p.k.	Priekšlikuma iesniedzējs	Iesniegtā priekšlikuma saturs	Skaidrojums un pamatojums par priekšlikuma ņemšanu/vai neņemšanu vērā
		17.27. Dzīvnieku kapsētas izveide.	Ņemts vērā Atbilst rīcībai R39.3 Iekļauts IP
		17.28. Publiskās tualetes Kalnsētas parkā, Rīgas ielā netālu no veikala un strūklakas (kur kādreiz jau bija).	Ņemts vērā Atbilst rīcībai R26.4 Iekļauts IP
		17.29. Soliņi, piemēram, pie Saldus tirgus stāvlaukuma Cieceres upes pusē. Pašvaldības atbilstošajām struktūrvienībām jāplāno to izvietojums un tie pakāpeniski jāpapildina gan pilsētās, gan pagastos.	Ņemts vērā Atbilst rīcībai R20.5 Iekļaut pilsētas un pagastu pārvalžu prioritāro darbu sarakstā
18.	Sociālais dienests	Rīcības plānā un Investīciju plānā veikti precizējumi, papildinājumi un labojumi:	Ņemts vērā Papildināts
		18.1. R1.3. Atbildīgie papildināt ar - Saldus TIKSC	Papildināts
		18.2. R.3.1. Ieviešanas termiņš - pastāvīgi	Ņemts vērā Labots
		18.3. R4.1. Atbildīgie papildināt ar – Izglītības pārvalde	Ņemts vērā Papildināts
		18.4. R5.1. Atbildīgie papildināt ar - Saldus TIKSC	Ņemts vērā Papildināts
		18.5. R5.2. Atbildīgie papildināt ar - Saldus TIKSC	Ņemts vērā Papildināts
		18.6. R9.8. Atbildīgie papildināt ar – SNP administrācija	Ņemts vērā Papildināts
		18.7. R14.3. Rīcība - Sportā ļoti daudz plānoti investīciju projekti (atšķirībā no citām jomām), bet nav skaidrs, kurš no šiem projektiem atbilstu rīcībai R.14.3.	Ņemts vērā Iekļauts IP
		18.8. R17.1. Atbildīgie papildināt ar – Izglītības nodaļa (šeit noteikti jāpievieno Izglītības nodaļa, jo pirmajām šis viss jāpamāna un ar to jāstrādā izglītības iestādēm)	Ņemts vērā Papildināts
		18.9. R17.5. Rīcība - Rīcība paredzēta – nav nekas investīciju plānā, tāpēc pievienojām – 20 A	Ņemts vērā Iekļauts IP

Nr. p.k.	Priekšlikuma iesniedzējs	Iesniegtā priekšlikuma saturs	Skaidrojums un pamatojums par priekšlikuma ņemšanu/vai neņemšanu vērā
		18.10. R18.1. Rezultatīvais rādītājs - Īstenota iedzīvotāju aptauja, diskusijas, pārrunas, kā arī tikšanās ar sociālā jomā iesaistītajām NVO (veikta mērķgrupu vajadzību izpēte); sagatavots iedzīvotāju vajadzībās balstīts sociālo pakalpojumu attīstības plāns; izveidota sociālās jomas konsultatīvā padome (ietverot NVO, sociālo uzņēmumu pārstāvjus) – Vai vajag vēl vienu padomi, ja ir Sociālo jautājumu komisija? pilnveidots mehānisms savlaicīgai un vajadzībās balstītai sociālajai palīdzībai un Pakalpojumiem	Ņemts vērā Labots
		18.11. R18.2. Rīcība - Specializētais transports jāieģādājas – tāpēc pievienojām investīciju projektu 19A	Ņemts vērā Iekļauts IP
		18.12. R18.3. Rezultatīvais rādītājs - Uzlabojusies savstarpējā iestāžu sadarbība un realizētas	Ņemts vērā Precizēts
		kopīgas apmācības prevencijas aktivitāšu realizācijai; īstenoti regulāri kopīgi preventīvie darbi ar sociālā riska grupām un Atbildīgais papildināt - Izglītības pārvalde, Bāriņtiesa, Pašvaldības policija	Ņemts vērā Precizēts
		18.13. R18.4. Jāattīsta ne tikai Pampāļu pagastā. Nepieciešama arī Saldus sociālās mājas energoefektivitātes uzlabošana, (bet iespējams, ka tas ir pie Rīcības 34.2.). Rezultatīvais rādītājs - Nodrošināti sociālie īres dzīvokļi personām, kurām nepieciešams šāda sociālā palīdzība nodrošināt atbalsta dzīvokli; pieejami sociālie dzīvokļi ģimenēm, kas nonākušas krīzes situācijās	Ņemts vērā Precizēts Atbilst rīcībai R34.2 Iekļauts IP
		18.14. R18.5. Rezultatīvais rādītājs - Nodrošinātas regulāras audžuģimeņu un aizbildņu izglītošanās iespējas; nodrošināts psiholoģisks atbalsts audžuģimenēm un aizbildņiem; samazināts to bērnu skaits, kas nonākt atpakaļ aprūpes iestādē. Sniegt atbalstu Audžuģimeņu atbalsta centriem. Atbildīgais papildināt - Bāriņtiesa	Ņemts vērā Precizēts
		18.15. R18.6. dzēst - Šādas institūcijas vairs Saldus novadā nav, nav ko likvidēt.	Ņemts vērā Labots

Nr. p.k.	Priekšlikuma iesniedzējs	Iesniegtā priekšlikuma saturs	Skaidrojums un pamatojums par priekšlikuma ņemšanu/vai neņemšanu vērā
		18.16. R18.7. Rezultatīvais rādītājs - Komentārs no Elīnas Meženieces pēc komisijas sēdes - Jaunajos saistošajos noteikumos par palīdzību dzīvokļa jautājumu risināšanā palīdzība kvalificētiem speciālistiem nav paredzēta vispār. Mans ierosinājums ir ņemt ārā norādi par dienesta dzīvokļu izīrēšanu. Ar dzīvokļiem tādā stāvoklī, kādi mums tie ir šobrīd, nevienam speciālistu nepiesaistīsim. Primāri ir nodrošināt ar dzīvokļiem personas, kam tie ir jāizīrē kā palīdzība dzīvokļa jautājumu risināšanā. Tādēļ arī no saistošajiem noteikumiem tika izņemta ārā sadaļa par dzīvokļu izīrēšanu speciālistiem. Atbildīgais papildināt - Bāriņtiesa	Ņemts vērā Precizēts
		18.17. R18.8. Rezultatīvais rādītājs - Kas to platformu izstrādās? Tam noteikti nepieciešams finansējums, tāpēc pievienojām investīciju projektu 19 B	Ņemts vērā Iekļauts IP
		18.18. R19.1. Rezultatīvais rādītājs - Pašvaldības līdzfinansējums ģimenes asistenta pakalpojuma nodrošināšanai ģimenēm, kurās aug bērns ar funkcionāliem traucējumiem – ieviests atelpas brīža pakalpojums (tādus piedāvā kaimiņu novados – domājam, ka nav nepieciešams Saldus novadā), t.sk. izglītības iestāžu brīvlaikos	Ņemts vērā Precizēts
		18.19. R19.2. Rezultatīvais rādītājs - Nodrošināts psiholoģisks atbalsts personām ar GRT un to aizgādņiem; organizētas atbalsta grupas vecākiem, kuri audzina bērnus ar GRT; paplašināts pakalpojumu klāsts bērniem ar īpašām vajadzībām un bērniem ar uzvedības traucējumiem; ieviests atelpas brīža pakalpojums ģimenēm, kurās ir pieaugušais ar GRT un FT; izveidoti uz personu vajadzībām balstīti sociālie pakalpojumi personas dzīvesvietā, piemēram, drošības poga u.c. ????	Ņemts vērā Precizēts
		18.20. R19.3. Atbildīgie papildināt ar – SMC (Sociālās gultas tiek finansētas no medicīnas budžeta)	Ņemts vērā Papildināts
		18.21. R19.4. Rīcība - Attīstīt dienas centru darbību visa novada teritorijā (Jāsaprot, kas ir domāts ar dienas centriem pagastos un kā tas saistās vai nesaistās ar investīciju plānu Nr.18 – jauniešu telpas katrā pagastā). Rezultatīvais rādītājs - pieejams dienas aprūpes centra pakalpojums personām ar demenci. Tas ir pilnīgi cits darbības virziens, nav parastais dienas centrs, tāpēc pievienojām atsevišķu Rīcību 19.4.1. un pievienojām investīciju projektu 23A. Atbildīgais papildināt ar – pagastu pārvaldes Plānu papildināt ar jaunu rīcību R19.4.1. Izveidot dienas aprūpes centru personām ar demenci	Ņemts vērā Iekļauts IP
		18.22. R19.5. dzēst - Nav ārpusģimenes aprūpes institūcijas, tāpēc nav arī pusceļa mājas	Ņemts vērā

Nr. p.k.	Priekšlikuma iesniedzējs	Iesniegtā priekšlikuma saturs	Skaidrojums un pamatojums par priekšlikuma ņemšanu/vai neņemšanu vērā
			Dzēsts
		18.23. R19.6. dzēst - Lieka aktivitāte, jo jau plānojam veidot senioru ciematu	Ņemts vērā Precizēts
		18.24. R19.7. Rezultatīvais rādītājs - Nodrošinātas nakts patversmes pakalpojuma pieejamība personām, kurām nepieciešams šāds sociālais pakalpojums šāda sociālā palīdzība (vismaz līdz 10 vietām) - Šie iespējami ir apvienojami un realizējami vienlaicīgi un noteikti vajag investīcijas. Pievienojām Investīciju plānā 23 B	Ņemts vērā Iekļauts IP
		18.25. R19.9. Rīcība - Attīstīt psihologa un mentora pakalpojumu pieejamību ģimenēm ar bērniem un jauniešiem. Rezultatīvais rādītājs - Nodrošināts bezmaksas psihologa pakalpojums ģimenēm ar bērniem; pieejams sociālais mentors (atbalsta persona) personām ar invaliditāti, piemēram, pēc ārpusģimenes aprūpes izbeigšanās u.c. gadījumos pēc vajadzības, mentors sociālās riska grupas jauniešiem.	Ņemts vērā Precizēts
		18.25. R25.2. Rīcība - Izveidot "zaļo koridoru"- kas tas par jēdzienu? - -- vides pieejamības uzlabošanai mājokļos. Rezultatīvais rādītājs - Izvērtēt iespējas sniegt atbalstu mājokļu vides pieejamības uzlabošanā, individuāli izvērtējot situāciju – izveidota elastīga un ātra sociālās palīdzības reaģēšanas sistēma mājokļu vides pieejamības uzlabošanā cilvēkiem ar funkcionāliem traucējumiem (pandusi, pacēlāji, lifti, pielāgotas sanitārās telpas u.c.).	Ņemts vērā Precizēts
		18.26. R32.1., R32.2., R32.3. Atbildīgie - Te noteikti pie atbildīgajiem – visur pirmā ir Izglītības pārvalde, pārējie tad ir sadarbības partneri. Tāpēc esam pārcēlušies Izglītības pārvaldi kā pirmo.	Ņemts vērā Precizēts
		18.27. R32.4. Rīcība - Īstenot atkarību profilakses, pasākumus izglītības iestādēs -Vai tikai izglītības iestādēs? Atbildīgie papildināt ar – BJC	Ņemts vērā Precizēts
		18.28. R43.5. Rīcība - Sekmēt sudraba Ekonomikas – Kas tas par jēdzienu? Attīstību. Atbildīgie - Nav skaidrs ko šeit varētu darīt Sociālais dienests?	Ņemts vērā Precizēts
		18.29. R43.6. Atbildīgie - tā ir Sociālā dienesta joma pastarpināti. Kas vēl varētu būt atbildīgie?	Ņemts vērā Precizēts
		18.30. R44.2. Atbildīgie - Var iesaistīties diskusijās, bet rīcības plānu un atbalsta instrumentus ieviest citiem atbildīgajiem. Kam???	Ņemts vērā Precizēts

Nr. p.k.	Priekšlikuma iesniedzējs	Iesniegtā priekšlikuma saturs	Skaidrojums un pamatojums par priekšlikuma ņemšanu/vai neņemšanu vērā
19.	Saldus uzņēmēju biedrība (07.12.2021.)	<p>1. Stratēģijas sadaļa</p> <p>19.1. 1) Ilgtermiņa stratēģiskie uzstādījumi - Pietrūkst ieņēmumu sadaļas, reāla seguma vīzijas sadaļai "pašpietiekams novads"</p> <p>19.2. 2) Rīcības virzieni: RV2 U8 Pie "Attīstīt profesionālo izglītību" prasītos specificēt/papildināt, ka tā tiek attīstīta tādā virzienā, kas atbalsta novada uzņēmēju vajadzības un pieprasījumu.</p> <p>19.3. RV8: 1.U23 Vai šeit ir domāts, ka pašvaldībai pašai būtu jābūvē jauni mājokļi? 2.U25 Nav skaidrs, vai te domāts, ka tas jāveic pašvaldībai, vai būtu jārada iespējas privātajam sektoram?</p> <p>19.4. RV13 U41 Kurā virzienā tie būtu pilnveidojami?</p> <p>19.5. RV14 U44-45 Kurā virzienā tie būtu sekmējami?</p> <p>19.6. RV17 Vai te arī nevajadzētu uzsvērt, ka pašvaldībai vajadzētu skatīties, kurus pakalpojumus varētu uzticēt privātajam sektoram?</p> <p>2. Rīcības plāna sadaļa</p> <p>19.7. RV2 U6 Vajadzētu paredzēt, ka Skolēnu mācību uzņēmumi ir obligāti mācību programmas daļa visās novada skolās un ka tiek stiprināta attiecīgo pedagogu kapacitāte.</p> <p>19.8. RV3 U11 Nav kultūras nama. Tālāk Investīciju plānā gan parādās projekts "Saldus kultūras centra ēkas pārbūve", taču, šķiet, ka tik nozīmīgam objektam vajadzētu parādīties arī Rīcības plāna sadaļā.</p> <p>19.9. RV8 U23 Pozitīvi, ka līdz 2023. gadam paredzēts nodrošināt informācijas pieejamību par novada teritorijā pieejamajiem mājokļiem.</p>	<p>Ņemts vērā Papildināts ar teritorijas attīstības rādītāju: pašvaldības budžeta kapacitātes rādītājs</p> <p>Daļēji ņemts vērā Atbilst rīcībai R8.1</p> <p>Nav ņemts vērā Atsevišķām mērķa grupām - jā, piemēram, grupu dzīvokļi.</p> <p>Nav ņemts vērā Skatīt rīcības no R41.1.-R41.9.</p> <p>Nav ņemts vērā Skatīt rīcības no R44.1.-R45.3.</p> <p>Nav ņemts vērā Nav nepieciešams iekļaut AP un IP</p> <p>Nav ņemts vērā Atbilst rīcībai R9.5</p> <p>Nav ņemts vērā Atbilst rīcībai R11.1</p> <p>Ņemts vērā Precizēta rīcība R23.2</p>

Nr. p.k.	Priekšlikuma iesniedzējs	Iesniegtā priekšlikuma saturs	Skaidrojums un pamatojums par priekšlikuma ņemšanu/vai neņemšanu vērā
		19.10. RV 11: U33.1 Pozitīvi, ka paredzēts izveidot vienotu centralizēto inženiertīklu pārvaldību visa novada teritorijā.	Pieņemts zināšanai
		19.11. U33.2 Prasītos kaut ko darīt ar kaļķakmens sastāva samazināšanu patērētājiem piegādājamam ūdenim.	Ņemts vērā Precizēta rīcība R33.2
		19.12. RV13: U41 un U42 Lai varētu kaut ko pilnveidot vai attīstīt, būtu jāizprot šī brīža situācija, ir vajadzīgi objektīvi dati.	Nav ņemts vērā Skatīt uzraudzības rādītājus
		19.13. R41.7 Pozitīvi, ka plānots izveidot novada uzņēmēju konsultatīvo padomi.	Ņemts vērā Precizēta rīcība R41.7
		19.14. R42.2 Pozitīvi, ka plānots veikt esošo pašvaldības īpašumu auditu un izveidot datubāzi ar uzņēmējdarbības attīstībai piemērotām vietām.	Pieņemts zināšanai
		19.15. RV14 U44 Domājam, ka būtu nepieciešams veidot ekosistēmu ap novada uzņēmēju vajadzību, kurā kā dalībnieki būtu gan Saldus tehnikums, gan arī pamatskolas, kur jau tiek ielikts pamats/informācija par iespējām tālāk mācīties un strādāt Saldus novadā.	Ņemts vērā Precizēta rīcība R44.3
		19.16. RV15 R46.1 Vai tiešām novadam nepieciešams jauns ģerbonis?	Nav ņemts vērā Jā, lai veidotu kopīgu jaunā Saldus novada identitāti
		19.17. RV18: R50.4 Šeit aprakstītajam vajadzētu atrasties U50 sadaļas augšgalā. Tas ir svarīgāks aspekts par informēšanu, kura notiek post factum.	Nav ņemts vērā Numerācija nav pakārtota svarīguma pakāpei
		19.18. R50.6 Ja reiz jauna mājas lapa tiek plānota, tai vistiešākā veidā būtu jābūt saistītai un jāatbalsta novada stratēģijas un mērķu realizācija.	Pieņemts zināšanai

Nr. p.k.	Priekšlikuma iesniedzējs	Iesniegtā priekšlikuma saturs	Skaidrojums un pamatojums par priekšlikuma ņemšanu/vai neņemšanu vērā
		<p>3. Investīciju plāna sadaļa</p> <p>19.19. Nevar saprast, vai šis ir reāls Investīciju plāns, vai vēlmju saraksts ar n-to miljonu kopsummu. Kāds ir segums te uzskaitītajiem projektiem? Nav uzskatāmi redzams, kurus projektus un par kādām kopsummām plānots veikt jau 2022. gadā, kur budžeta apstiprināšana jau pēc nepilniem 2 mēnešiem. Ņemsim par pamatu to pašu Saldus kultūras centra ēkas pārbūvi, kuras realizāciju saskaņā ar šo plānu paredzēts uzsākt 2022. gadā un pabeigt 2024. gadā. Vai tas maz ir reāli?</p> <p>6. Saldus kultūras centra ēkas pārbūve 8 MEUR. Noteikti vajadzīgs projekts, taču nav skaidrības, kā tiks finansēts.</p>	<p>Ņemts vērā Precizēts IP</p>
		<p>19.20. Nav pieminēts apvedceļš Saldus DR daļai (no P105 Saldus - Ezere līdz P108 Ventspils – Kuldīga - Saldus)</p>	<p>Ņemts vērā Precizēts IP</p>
		<p>19.21. Saldus pilskalna un Saldus ezera apkārtnes labiekārtošana 2022. – 2024. gadā par 1,35 MEUR !!!</p>	<p>Nav ņemts vērā Izstrādes procesā ir Saldus ezera un tā piekrastes zonas perspektīvās izmantošanas un attīstības vīzija, kurā paredzēta daudzveidīgas infrastruktūras izbūve.</p>
		<p>19.22. Industriālais mantojums tūrisma attīstībai - “Pienotavas skursteņa” pārbūve par skatu torni par 500 TEUR, kas, pēc plāna izskatās, ka jau sācies 2020. gadā. !!!</p>	<p>Nav ņemts vērā Ir izstrādāts būvprojekts ar kontroltāmi, kā arī LatLit pārrobežu sadarbības programmā tika iesniegts projekta pieteikums.</p>
		<p>19.23. Kalnsētas ielas pārbūve posma no Jelgavas ielas līdz Kalnsētas ielai Nr.8 un stāvlaukuma izbūve Kalnsētas ielā Nr.2, Saldū, Saldus novadā par 1,9 MEUR. Vai tiešām vajag autostāvvietu ābeļdārza vietā. Projekts sagatavošanā ar sākuma termiņu 2020. gads.</p>	<p>Nav ņemts vērā Ir izstrādāts būvprojekts ar kontroltāmi, kā arī tika iesniegts LatLit pārrobežu programmā projekta pieteikums.</p>
		<p>19.24. Īres namu būvniecība – 2 MEUR ar uzsākšanu 2022. gadā. Vēl taču izpēte par šo vajadzību nav veikta!!!</p>	<p>Nav ņemts vērā Pirms īres nama būvniecības tiks veikta izpēte, apzināts pieprasījums, izstrādāti saistošie noteikumi</p>

Nr. p.k.	Priekšlikuma iesniedzējs	Iesniegtā priekšlikuma saturs	Skaidrojums un pamatojums par priekšlikuma ņemšanu/vai neņemšanu vērā
		19.25. 116.(Ekoinovāciju centra izveide Saldū) un 118.(Saldus sabiedriskā un vēsturiskā centra revitalizācija UD attīstībai) Vai to sākotnēji netika paredzēts veikt viena un tā paša projekta ietvaros?	Nav ņemts vērā Saldus sabiedriskā un vēsturiskā centra projekta īstenošana ir jau uzsākta un tajā nav plānots izveidot ekoinovāciju centru.
		19.26. 120. Kas tiek plānots Druvas lidlaukā par 2 MEUR jau 2022. gadā?	Ņemts vērā Precizēts IP
		19.27. 123.(Rekreācijas zonas izveide Kuldīgas ielā 3), 126.(“Kugītis ”Frauenburg” izveide Cieceres upes krastā ???	Nav ņemts vērā Kuldīgas ielas 3 teritorija (ābeļdārzs, sporta laukums) ir apzināta kā perspektīva vieta pilsētas centrā Saldus pilsētas iedzīvotāju atpūtai, kultūras un sporta pasākumu rīkošanai.
		19.28. Par Investīciju plāna sadaļu un tā sasaisti ar stratēģijas un rīcības plānu sadaļām prasītos nopietna diskusija.	Viedoklis pieņemts zināšanai
		<p>4. Uzraudzība</p> <p>19.29. Nav paredzēts, ka stratēģijas un investīciju programmas uzraudzītu neatkarīga institūcija (piem. iepriekš minētā Uzņēmēju konsultatīvā padome). Pēc pašreiz piedāvātā pašvaldība pati ierosina investīciju projektus un pati vērtē to sekmīgu vai nesekmīgu izpildi. Stratēģijas mērķu īstenošanai un tiem pakārtotu investīciju kontrolei būtu lietderīga politiski neatkarīga institūcija. Tās uzdevumos ietilptu mērķa kritēriju izstrāde un ieviešana, datus balstītas analīzes veikšana, investīciju portfeļa kontrole atbilstoši stratēģiskajiem mērķiem.</p>	Viedoklis pieņemts zināšanai

Nr. p.k.	Priekšlikuma iesniedzējs	Iesniegtā priekšlikuma saturs	Skaidrojums un pamatojums par priekšlikuma ņemšanu/vai neņemšanu vērā
		<p>19.30. Nav pārlicības, ka sadaļā Teritorijas galvenie attīstības rādītāji uzskaitītie rādītāji tiešām ir tie, kurus mērot, mēs redzēsim, vai novads attīstās savas noteiktās vīzijas un stratēģijas virzienā.</p> <ul style="list-style-type: none"> - Iedzīvotāju skaits varētu būt; - Nekur neredzam IIN mērķus, kas diezgan tieši parādītu, cik daudz darba vietu radīts novadā un cik būs piesaistījuši jaunus iedzīvotājus. Ekonomiski aktīvās tirgus sektora vienības (lai arī kas tas būtu), šķiet, varētu būt pakārtots rādītājs; - Būtisks varētu būt arī piesaistīto uzņēmumu skaits (vai reģistrēts novadā vai nav, tam nav nozīmes). <p>Šie rādītāji monitorētu to, kā mums sokas ar ieņēmumu daļu, tās palielināšanu. Politikas rezultātu rādītāji, izskatās, vispār kaut kas "aiz matiem pievilks". Jāsaka, ka tie nav reprezentatīvi, jo balstās uz aptaujas, kurā piedalījās nepilni 3% iedzīvotāju, datiem. Kaut kā būtu jārod objektīvāka aina par to, ko un kā cilvēki vērtē. Un kaut ko no tā tad varbūt varētu izmantot, nosakot atskaites punktus.</p>	<p>Viedoklis pieņemts zināšanai. Teritorijas attīstības rādītāju identificēšanai ņemtas vērā VARAM izstrādātās vadlīnijas.</p>
20.	Nīgrandes pagasta pārvalde un Zaņas pagasta pārvalde (13.12.2021.)	<p>Nīgrandes pagasta pārvalde:</p> <p>20.1. Kalnu stadionā atjaunot basketbola asfalta segumu;</p> <p>20.2. Nīgrandes Kalnu vidusskolā atjaunot sporta zāles grīdas segumu;</p> <p>20.3. Kalnu un Nīgrandes ciemos atjaunot/ izveidot bērnu rotaļu laukumus;</p> <p>20.4. Kalnu un Nīgrandes ciemos izveidot ārā vingrošanas zonas ar mūsdienīgiem āra treniņiem;</p>	<p>Ņemts vērā Atbilst rīcībai R14.1 Iekļauts IP Iekļaut pagasta pārvaldes prioritāro darbu sarakstā.</p> <p>Ņemts vērā Atbilst rīcībai R14.1 Iekļauts IP Iekļaut pagasta pārvaldes prioritāro darbu sarakstā.</p> <p>Ņemts vērā Atbilst rīcībai R20.3 Iekļaut pagasta pārvaldes prioritāro darbu sarakstā.</p> <p>Ņemts vērā Atbilst rīcībai R14.2</p>

Nr. p.k.	Priekšlikuma iesniedzējs	Iesniegtā priekšlikuma saturs	Skaidrojums un pamatojums par priekšlikuma ņemšanu/vai neņemšanu vērā
			leklauts IP leklaut pagasta pārvaldes prioritāro darbu sarakstā.
		20.5. Apgaismojumu atjaunošana Kalnus sporta stadionā;	Ņemts vērā Atbilst rīcībai R20.3 leklauts IP leklaut pagasta pārvaldes prioritāro darbu sarakstā.
		20.6. Kalnu stadiona gumijas seguma atjaunošana;	Ņemts vērā Atbilst rīcībai R14.1 leklauts IP leklaut pagasta pārvaldes prioritāro darbu sarakstā.
		20.7. Mobilās aplikācijas izveidošana Nīgrandes pagastam ar piemiņas vietām un apskates objektiem;	Nav ņemts vērā Nav lietderīgi veidot atsevišķu aplikāciju tikai par Nīgrandes pagastu. Informācija iekļauta Saldus TIKSC mājas lapā. Atbilst rīcībai R50.6 leklauts IP
		20.8. Nīgrandes ciemā pie Ventas tilta atjaunot tūristu pieturvietu (galds, sols);	Ņemts vērā Atbilst rīcībai R14.1 leklaut pagasta pārvaldes prioritāro darbu sarakstā.
		20.9. Novietot Nīgrandes un Kalnu ciemā soliņus, kur cilvēkiem apsēsties;	Ņemts vērā Atbilst rīcībai R20.5 leklaut pagasta pārvaldes prioritāro darbu sarakstā.
		20.10. Kalnu un Nīgrandes ciemā sakārtot daudzdzīvokļu māju pagalmus, kas attiecīgi ir pašvaldības pārziņā;	Ņemts vērā Atbilst rīcībai R25.1 leklaut pagasta pārvaldes prioritāro darbu sarakstā.

Nr. p.k.	Priekšlikuma iesniedzējs	Iesniegtā priekšlikuma saturs	Skaidrojums un pamatojums par priekšlikuma ņemšanu/vai neņemšanu vērā
		20.11. Uzstādīt jaunu informācijas ziņojumu "dēli" Nīgrandes ciemā pie veikala;	Ņemts vērā Atbilst rīcībai R50.1 Iekļaut pagasta pārvaldes prioritāro darbu sarakstā.
		20.12. Attīrīt Nīgrandē peldvietu pie Ventas, attīrīt peldvietu Kalnu ciemā pie "Jaunā dīķa";	Ņemts vērā Atbilst rīcībai R26.1 Iekļaut pagasta pārvaldes prioritāro darbu sarakstā.
		20.13. Atjaunot asfalta segumu Kalnu ciemā pie garāžām.	Ņemts vērā Atbilst rīcībai R21.1 Iekļaut pagasta pārvaldes prioritāro darbu sarakstā.
		Zaņas pagastam: 20.14. Izveidot bērnu rotaļu laukumu ciemā;	Ņemts vērā Atbilst rīcībai R14.2 Iekļauts IP Iekļaut pagasta pārvaldes prioritāro darbu sarakstā.
		20.15. Izveidot apgaismojumu ciema centrā;	Ņemts vērā Atbilst rīcībai R20.3 Iekļauts IP Iekļaut pagasta pārvaldes prioritāro darbu sarakstā.
		20.16. Uzstādīt āra trenāžierus pie sporta angāra;	Ņemts vērā Atbilst rīcībai R14.2 Iekļauts IP Iekļaut pagasta pārvaldes prioritāro darbu sarakstā.
		20.17. Atjaunot sporta stadionam skriešanas segumu;	Ņemts vērā Atbilst rīcībai R14.1 Iekļauts IP

Nr. p.k.	Priekšlikuma iesniedzējs	Iesniegtā priekšlikuma saturs	Skaidrojums un pamatojums par priekšlikuma ņemšanu/vai neņemšanu vērā
		20.18. Atjaunot sporta zālei grīdu.	Iekļaut pagasta pārvaldes prioritāro darbu sarakstā. Ņemts vērā Atbilst rīcībai R14.1 Iekļauts IP Iekļaut pagasta pārvaldes prioritāro darbu sarakstā.
21.	Biedrība "Saldus rajona attīstības biedrība" (Nr.1-6/2021/5, 09.11.2021.)	<p>21.1. oktobrī Šķēdē un 3. novembrī Zoom platformā norisinājās projekta "Zelta lāpsta 2021" aktivitātes, kurās piedalījās 80 aktīvi cilvēki no visiem Saldus novada pagastiem un Saldus un Brocēnu pilsētām. Daļa priekšlikumi tika saņemti e-pastā. Projekta mērķis ir veidot iedzīvotāju piederības sajūtu jaunizveidotajam Saldus novadam, rosinot visu pagastu un pilsētu aktīvo iedzīvotāju pilsonisko līdzdalību un sadarbību, brīvprātīga darba rezultātā sakopt apkārtējo vidi Vadakstē, Šķēdē, Gaiķos, rosināt diskusiju par sadarbību jaunajā novadā un priekšlikumu vākšanu Saldus novada attīstības programmai un jaunajai LEADER programmas stratēģijai līdz 2027. gadam. Svarīgi, lai iedzīvotāju priekšlikumi nedublētos attīstības dokumentos, bet viens otru papildinātu, tāpēc aicinām Saldus novada pašvaldību uz sadarbību. Diskusiju rezultātā izkristalizējušās dažādas problēmas un priekšlikumi. Projekta diskusiju apkopojums ievietots Saldus rajona attīstības biedrības mājaslapā https://srab.lv/.</p> <p>PROBLĒMAS:</p> <p>21.2. Saldū nav rotaļu elementi bērnu laukumos bērniem vecumā no 1,5 - 3 gadu vecumam. Vai novadā vispār kas tāds ir. Tāpat vēlams papildināt bērnu rotaļu laukumus ar izglītojošiem elementiem arī bērniem virs 3.gadu vecumam.</p> <p>22.2. Milzīga problēma ir mazais un sarūkošais iedzīvotāju skaits (arī Saldus pilsētā) novada teritorijā.</p> <p>22.3. Saldū daudz nesakoptu ēku un iekšpagalmi.</p> <p>22.4. Dzīvojamais fonds – augsts pieprasījums pēc dzīvokļiem – īrei, iegādei, piedāvājums – necīgs.</p> <p>22.5. Saldus pilsēta nav piemērota cilvēkiem ratiņkrēslos, māmiņām ar ratiem u.c.</p>	<p>Viedoklis pieņemts zināšanai</p> <p>Viedoklis pieņemts zināšanai</p> <p>Viedoklis pieņemts zināšanai</p> <p>Viedoklis pieņemts zināšanai</p> <p>Viedoklis pieņemts zināšanai</p>

Nr. p.k.	Priekšlikuma iesniedzējs	Iesniegtā priekšlikuma saturs	Skaidrojums un pamatojums par priekšlikuma ņemšanu/vai neņemšanu vērā
		22.6. Bērnu rotaļlaukumi Saldus pilsētā klāti ir ar smiltīm nevis mūsdienīgu gumijotu segumu.	Viedoklis pieņemts zināšanai
		22.7. Ja pagasta vadītājs nav vietējais, tam nav interese attīstīt pagastu – jo bieži nevēlas iedzīvināties pagasta iedzīvotāju vajadzībās un vēlmēs.	Viedoklis pieņemts zināšanai
		PRIEKŠLIKUMI: 22.8. Nepieciešams velo celiņš sākot no Dzirnau ielas apļa (pagrieziens uz Pampājiem) līdz pagriezienam (pirms kapiem) uz publisko peldētavu (Sātiņu karjers, tautā dēvētais "okeāns"). Vasarā šajā posmā ir ļoti intensīva gan automašīnu, gan velo satiksme abos virzienos.	Ņemts vērā Atbilst rīcībai R20.2 Iekļauts IP
		22.9. Nepieciešama Saldus novada pašvaldības un pārējo organizāciju, kas iesaistītas novada attīstībā koordinētas sadarbības veidošana. Tas nepieciešams, lai saskaņotu politikas gan vietējā, gan valstiskā līmenī. Citādi veidojas situācija, kad viena organizācija iegulda laiku un līdzekļus, lai attīstītu laukus - SRAB programma LEADER, LLKC programma "Laukiem būt" u.c., bet turpretim valsts un pašvaldība veic darbības, kas lauku vidi plicina (slēdz bērnudārzus, skolas, pasta nodaļas u.c. kā rezultātā zaudējam iedzīvotājus lauku apvidos). Veidojas šķēres: viens ceļ - otrs gremdē.	Ņemts vērā Atbilst rīcībai R50.3
		22.10. Nepieciešams detalizēts pētījums (kartēšana) par katru novada teritoriālo vienību, lai noskaidrotu nepieciešamos ieguldījumus (veicamās darbības) šo teritoriju uzlabošanā/attīstībā un noteikta dzīves līmeņa noturēšanā, kopienu aktivizēšanā. Aktīva kopiena arī pati var piedāvāt/spēj īstenot kādus risinājumus, kas nepieciešami teritorijas attīstībai (piem., Viedie ciemi Latvijā). 4.Lai iedzīvotāji vēlētos dzīvot lauku teritorijā, nepieciešams detalizēts pētījums ar katra novada pagasta izvērtējumu un konkrētiem priekšlikumiem, kas īstenojami uzlabojumu sasniegšanai. Daļēji šāda informācija jau tagad pieejama pašvaldības attīstības programmā un lauku attīstības stratēģijā, taču šajos dokumentos tā nav nepieciešama līdz tādai detalizācijas pakāpei un koncentrēta uz noteiktu pagastu. Iespējams nepieciešams sākt ar pilotpētījumu par attālākajiem un apdraudētākajiem pagastiem, piemēram, Šķēde, Jaunauce, Ruba, Vadakste. Svarīgi būtu arī prognozēt aptuveno iedzīvotāju skaitu, kas pie svarīgāko nosacījumu izpildes izvēlētos dzīvot noteiktā pagastā, no tā izrietošo pašvaldības ieguldījumu un ieguvumu samēru.	Ņemts vērā Atbilst rīcībai R49.4 Iekļauts IP

Nr. p.k.	Priekšlikuma iesniedzējs	Iesniegtā priekšlikuma saturs	Skaidrojums un pamatojums par priekšlikuma ņemšanu/vai neņemšanu vērā
		<ul style="list-style-type: none"> • Kur dzīvot. Iespēja iegādāties mājokli, individuālu māju vai dzīvokli, iespēja iegādāties vai nomāt zemi. Vēlme iegādāties mājokli dzīvei vasaras sezonā. Esošo īpašumu kvalitāte. Daudzdzīvokļu mājas pagastu teritorijās – vizuāli nepievilcīgas un energoneefektīvas. Inženiertīklu zemā kvalitāte. • Kur strādāt. Uzņēmējdarbības un nodarbinātības iespēju analīze. Resursu pieejamība un kvalitāte. IT nodrošinājums. Attālums līdz centriem, ģeogrāfiskās priekšrocības. Cilvēkresursi. • Kur saņemt pakalpojumus. Kāda veida pakalpojumi kādā attālumā, kvalitātē ir/ nav pieejami. Ja nav, vai kādus no pakalpojumiem var radīt ar pašvaldības vai privātu iniciatīvu un atbalstu. • Kā nokļūt līdz dzīves, darba vai pakalpojuma vietai. Ceļu kvalitāte, sabiedriskā transporta pieejamība. • Vietas vizuālā pievilcība un sociālā kvalitāte. Sakopta teritorija, t.sk., likvidētas degradētas teritorijas un grausti, atpūtas un sporta iespējas, kultūras piedāvājums, iedzīvotāju aktivitāte, NVO. 	
		22.11. Saldus novadā nepieciešams NVO centrs, kur biedrības var saņemt atbalstu. NVO māja - kā tehnisks resurss. Rīkot regulārus (1xgadā) "Biedrību gadatirgu", kurā biedrības "lepojas" ar savu veikumu.	Nemts vērā Atbilst rīcībai R50.7 Iekļauts IP
		22.12. Energoefektivitātes projekti daudzdzīvokļu mājām pagastos.	Nemts vērā Atbilst rīcībai R25.1
		22.13. Pagastu novadpētniecības krātuvju telpu un aprīkojuma sakārtošana. Piesaistīts eksperts krājumu izvērtēšanai un eksponēšanai.	Nemts vērā Atbilst rīcībai R13.3 Iekļauts IP
		22.14. Kaļķakmens iegūšanas un cementa ražošanas industrijas muzejs Brocēnos.	Nemts vērā Atbilst rīcībai R13.1 Iekļauts IP
		22.15. Vizuālās pievilcības akcents katram pagastam, piem., pils ar ceriņu dārzu Vadakstē utt.	Nemts vērā Atbilst rīcībai R26.7
		22.16. Vēsturisko muižu un parku sakārtošana.	Nemts vērā Atbilst rīcībai R27.1 un 27.2 Iekļauts IP

Nr. p.k.	Priekšlikuma iesniedzējs	Iesniegtā priekšlikuma saturs	Skaidrojums un pamatojums par priekšlikuma ņemšanu/vai neņemšanu vērā
		22.17. Sienu gleznojumi par Jaņa Rozentāla darbu tēmām Saldū.	Ņemts vērā Atbilst rīcībai R28.1 Iekļauts IP
		22.18. Amatu māja, Kapelleru nams, Ekoinovāciju centrs – vienota stratēģija, telpu izmantošana, pasākumu organizēšana.	Ņemts vērā Atbilst rīcībai R27.4 Iekļauts IP
		22.19. Attīstīt garšu festivālu, mājas kafejnīcas konceptu.	Ņemts vērā Atbilst rīcībai R10.1
		22.20. Organizēt atvērto durvju dienas pie novada uzņēmējiem, amatniekiem, mājražotājiem.	Ņemts vērā Atbilst rīcībai R10.2
		22.21. Attīstīt Viedos ciemus novadā.	Ņemts vērā Atbilst rīcībai R1.2
		22.22. Izveidot digitālo saziņas platformu ar iedzīvotājiem, kur iesniegt savu priekšlikumus, idejas elektroniski. Platformā ir pieejams, piemēram ceļu karte, kur pieteikt, ka grants ceļam nepieciešama greiderēšana, kā arī ziņot, ja kaut kas ir salauzts, sabojāts. <i>(priekšlikums izskanēja pirms Ideju kartes publicēšanas sabiedrībai.)</i>	Ņemts vērā Atbilst rīcībai R50.6 Iekļauts IP
		22.23. Nodokļu atlaides jaunajiem uzņēmējiem novadā - nodokļu atlaides, infrastruktūra, telpas u.c.	Ņemts vērā Atbilst rīcībai R41.4 Iekļauts IP
		22.24. Veikt “sabiedrisko vērtēšanu” publisko telpu (ēku rekonstrukcijai, renovācijai, būvniecībai, lai nodrošinātu vides pieejamību. Šo funkciju deleģēt kādai biedrībai. Svarīgi, lai neveidotos līdzīgi kā Kalpaka laukums un skulptūru kāpnes.	Ņemts vērā Atbilst rīcībai R1.1
		22.25. Labiekārtot Helmaņa parku.	Ņemts vērā Atbilst rīcībai R26.1 Iekļauts IP
		22.26. Atbrīvot Saldus pilsētas centru no autostāvvietām. Saldus - zaļais centrs vai arī Saldus centrā autostāvvietas par maksu.	Daļēji ņemts vērā Atbilst rīcībai R26.1 Vispirms jānodrošina droša nokļūšana ar mikromobilitātes transporta līdzekļiem (velosipēdi, elektroskūteri utml.) no tuvākajām apdzīvotajām vietām Draudzība, Brocēni,

Nr. p.k.	Priekšlikuma iesniedzējs	Iesniegtā priekšlikuma saturs	Skaidrojums un pamatojums par priekšlikuma ņemšanu/vai neņemšanu vērā
			Oškalni, Emburga, kad tas būs izdarīts, var vērtēt stāvlaukumu nepieciešamību.
		22.27. Ja kaut ko dara ar infrastruktūras objektiem, domāt par to ilgspēju. Rotaļlaukumu segumam izmantot gumijotu pamatni nevis smiltis.	Ņemts vērā Atbilst rīcībai R14.2
		22.28. Interaktīvas ekskursijas, iedzīvinot teiku par Saldu. Saldu ēdu, saldu dzēru.	Ņemts vērā Atbilst rīcībai R10.2
		22.29. Grants ceļus noklāt ar otrreizējo asfaltu - Zvārdē, Striķi - Kokmuiža - Ķeule - savienojums ar Auces-Ezeres ceļu.	Daļēji ņemts vērā Atbilst rīcībai R IP šobrīd nav iekļauts
		22.30. Mazināt kravas automašīnu plūsmu, ierobežot pašvaldības ceļu izdangāšanu.	Ņemts vērā Atbilst rīcībai R21.1
		22.31. Gaišos pie jaunajām mājām apgaismojumu sakārtot.	Ņemts vērā Atbilst rīcībai R20.3
		22.32. Gaišos Dzirnava ēkai dot otru elpu - nav zināms īpašnieks. Izstāžu zāle/koncertu zāle.	Nav ņemts vērā Zemes gabals ir pašvaldībai piekritīgā zeme 84520050119, uz kuras atrodas dzirnavu drupas.
		22.33. Asfalts vai otrreizējais asfalts Gaiķi - Vāne (aktīva satiksme). Tuvākais ceļš uz Talsiem, Sabili	Daļēji ņemts vērā Atbilst rīcībai R21.1 IP pašreiz nav iekļauts Tas ir valsts vietējais autoceļš V1430 Vāne – Saldus, pieder valstij.
		22.34. Nepieciešams pie Satiķu/Gaiķu estrādes stāvlaukums, tualete.	Daļēji ņemts vērā Atbilst rīcībai R20.1, R21.2, R26.4 IP pašreiz nav iekļauts

Nr. p.k.	Priekšlikuma iesniedzējs	Iesniegtā priekšlikuma saturs	Skaidrojums un pamatojums par priekšlikuma ņemšanu/vai neņemšanu vērā
			Ir neliels stāvlaukums, nepieciešams gājēju celiņu no Satiķu centra, lai iedzīvotāji nāktu ar kājām nevis brauktu ar mašīnām. WC ir pavisam netālu (pārvietojamā TOI-TOI)
		22.35. Saglabāt Gaiķu bibliotēku.	Daļēji ņemts vērā Atbilst rīcībai R12.1
		22.36. Pampāļu pagastā nepieciešami soliņi, kur cilvēkiem apsēsties.	Ņemts vērā Atbilst rīcībai R20.5 Iekļaut pagasta pārvaldes prioritāro darbu sarakstā.
		22.37. Brocēnu mežparkā nepieciešams apgaismojums.	Ņemts vērā Atbilst rīcībai R26.1 Iekļauts IP
		22.38. Šķēdē nepieciešama bērnudārza grupiņa.	Daļēji ņemts vērā Atbilst rīcībai R6.1
		22.39. Jaunlaulāto stādīto koku parks - par maksu iespējams iestādīt koku, veidojot parku. (Blīdenes mācītājmuiža dotu zemi, līdzīga ideja izskanēja arī Vadakstē)	Daļēji ņemts vērā Atbilst rīcībai R26.1
		22.40. Izpētīt, kāpēc bērni nepaliek vietējā skolā?	Daļēji ņemts vērā Atbilst rīcībai R6.1
		22.41. Pagasti kā guļamrajons - pašvaldība renovē pagastā vismaz vienu daudzdzīvokļu māju paraugam un iedvesmai un izīrē. Blīdenes pieredze – mājas aktīvie/vecākie apstaigā katras mājas iedzīvotājus, noskaidro neapdzīvoto dzīvokļu īpašniekus un individuāli uzrunā, par iespējām dzīvokli pārdot vai izīrēt. No Blīdenes pieredzes - vietējais zemnieks nopirka dzīvokli, izremontēja un laiž dzīvot strādniekus. Renovēta māja iet kopsolī ar uzņēmējdarbību.	Daļēji ņemts vērā Atbilst rīcībai R23.1

Nr. p.k.	Priekšlikuma iesniedzējs	Iesniegtā priekšlikuma saturs	Skaidrojums un pamatojums par priekšlikuma ņemšanu/vai neņemšanu vērā
		22.42. Pašvaldībai veikt revīziju dzīvokļos - uzrunāt īpašniekus, kuru dzīvokļi jau gadiem stāv tukši. Atpirkt tos un māju renovēt, tādējādi piesaistot vietai jaunus cilvēkus.	Daļēji ņemts vērā Atbilst rīcībai R23.2 Pašlaik nav iekļauts IP
		22.43. Ezermalas krasta attīstība Gaiķos, Helovīna taku, dabas objektus Gaiķos.	Ņemts vērā Atbilst rīcībai R26.1 Iekļauts IP
		22.44. Veicināt Remtes ezera apsaimniekošanu, iekonservēt Peldtorni.	Daļēji ņemts vērā Atbilst rīcībai R29.2 Ir izstrādāti Remtes ezera ekspluatācijas (apsaimniekošanas) noteikumi un arī zivsaimnieciskās ekspluatācijas noteikumi. Izbūvēts stāvlaukums, slūžas. Peldtornis nav reģistrēts kā būve, nav skaidras īpašumtiesības un robežas. Ir izveidota peldvieta, sporta laukums.
		22.45. Veidot novada dzīvojamo fondu.	Ņemts vērā Atbilst rīcībai R23.1 un R23.2
		22.46. Lielezeres parku labiekārtot.	Ņemts vērā Atbilst rīcībai R26.1 Iekļauts IP
		22.47. Līkā meža, Veides meža labiekārtošana, tostarp stāvlaukumu.	Ņemts vērā Atbilst rīcībai R26.1 Iekļauts IP
		22.48. Nepieciešama Saldus centra kvartāla attīstība, kas atrodas Domes iekšpagalmā līdz strūklakai.	Ņemts vērā Atbilst rīcībai R27.4 Iekļauts IP
		22.49. Zvārdē ir tūrisma potenciāls, resursi, bet nav aktivizēts.	Daļēji ņemts vērā Atbilst rīcībai R46.9 Pašlaik nav iekļauts IP

Nr. p.k.	Priekšlikuma iesniedzējs	Iesniegtā priekšlikuma saturs	Skaidrojums un pamatojums par priekšlikuma ņemšanu/vai neņemšanu vērā
		22.50. Druvā nepieciešams mazais skeitparks, <i>pumptrack</i> – izpausmes vieta jauniem aktīviem jauniešiem. Šāda vieta būtu aktuāla katrā pagastā, lai veicinātu jauniešu aktivitāti.	Ņemts vērā Atbilst rīcībai R14.2 Iekļauts IP
		22.51. Jaunlutriņos peldvietas izveide aiz mācītājmuižas.	Daļēji ņemts vērā Atbilst rīcībai R26.1 Pašlaik nav iekļauts IP
		22.52. Jaunlutriņos Liepu māju pārveidot par pašvaldības īres dzīvokļu māju.	Daļēji ņemts vērā Atbilst rīcībai R23.2 Pašlaik nav iekļauts IP
		22.53. Sociālo uzņēmumu attīstība, piemēram, Jaunlutriņu sociālais uzņēmums varētu kļūt par restorānu "Pie Jukuma", papildinot tūrisma piedāvājumu novadā.	Daļēji ņemts vērā Atbilst rīcībai R41.5 un R43.6 Pašlaik nav iekļauts IP
		22.54. Gaiķos, Satiķos nepieciešama aktīvās atpūtas vieta bērniem ap 10 - 15 gadiem.	Ņemts vērā Atbilst rīcībai R14.2 Iekļaut pagasta pārvaldes prioritāro darbu sarakstā
		22.55. Pašvaldībai nevajag dot naudu biedrību projektiem, kas ir tiešie pašvaldības pienākumi - tas pašvaldībai ir jāparedz budžetā (puķu dobes, soliņi utt.).	Ņemts vērā Atbilst rīcībai R50.5 Iekļauts IP
		22.56. Iekustināt vietējos, taku izveidē aktīvajiem - nūjotājiem, skrējējiem, slēpotājiem, lai attīstītu lauku tūrismu Blīdenē. Mācītājmāja un tās parks - kempings, naktsmītne.	Ņemts vērā Atbilst rīcībai R1.1
		22.57. Palīdzēt atrast to unikālo katrai vietai, pagastam, ar ko piesaistīt interesentus atbraukt un iepazīt vietu.	Ņemts vērā Atbilst rīcībai R1.5
		NEIZMANTOTS POTENCIĀLS NOVADĀ: 22.58. Jaunaucē Vācbaltu mācītājmuiža.	Daļēji ņemts vērā Atbilst rīcībai R27.2 Pašlaik nav iekļauts IP
		22.59. Cieceres ezera piekraste, tā attīstīšana, kempingu iespējas, tūrisma piedāvājumi.	Ņemts vērā Atbilst rīcībai R29.2 Iekļauts IP

Nr. p.k.	Priekšlikuma iesniedzējs	Iesniegtā priekšlikuma saturs	Skaidrojums un pamatojums par priekšlikuma ņemšanu/vai neņemšanu vērā
		22.60. Brocēnos Pasta ēkā pārcelt bibliotēku, lai būtu pieejama visai sabiedrībai, piemēram, arī senioriem ir grūti uzkāpt līdz otram stāvam pa stāvajām trepēm. Pasta ēku nodot biedrībām – meistarklasēm, interešu pulciņiem, vietu biedrībām, kur satikties.	Ņemts vērā Atbilst rīcībai R39.2 Iekļauts IP
		22.61. Lutriņos Vējdzirnavas ceļa malā - izveidot taku līdz vējdzirnavām, kā tehnikas ceļa vidus posms, ar skatu torni, atpūtas vietu.	Daļēji ņemts vērā Atbilst rīcībai R27.2 Pašlaik nav iekļauts IP
		22.62. Lutriņos moto trase, Vikingu mežiņš, rotaļu laukums pie skolas, Namiņu ābeļdārzā bērnu radītais futbola laukums - nepieciešama pieaugušo līdzdalība.	Ņemts vērā Atbilst rīcībai R26.1 Iekļauts IP
		22.63. Jaunauces pils un tās komplekss – attīstīt un veidot to par Radošuma meku.	Ņemts vērā Atbilst rīcībai R27.2 Iekļauts IP
		22.64. Koprades telpas Latvijas Sarkanajā krustā – LEADER sabiedriskā labuma projekts. Koprades telpas - brīvpieejas telpas, kuras savām vajadzībām kā aktivitāšu, darba vai tikšanās telpas var izmantot sabiedriskās organizācijas, neformālās grupas, uzņēmēji, pašnodarbinātie, ikviens vietējais iedzīvotājs savu ideju un aktivitāšu realizēšanai un pieredzes apmaiņai. Koprades telpas - īpašs atbalsts tām nevalstiskām organizācijām, vietējiem jaunajiem uzņēmējiem, kuri nupat tikai grib uzsākt darbošanos, pašnodarbinātām personām un neformālām grupām, jebkuram interesentam, kuram šobrīd ir ierobežoti finanšu līdzekļi savu telpu iegādei vai īrei. Koprades telpās pieejamas 3 telpas kopīgiem pasākumiem, nodarbībām vai apmācībām (21m ² , 35m ² , 11m ²) un labierīcības. Viena no telpām ir īpaši domāta maziem bērniem. Koprades telpās pieejams dators, multifunkcionāla iekārta - kopētājs, printeris, skeneris, galdi, krēsli. Telpu izmantošana ir bez maksas, jāsedz ir proporcionāla komunālo izmaksu daļa, izlietotie materiāli, sanitāri epidemioloģisko prasību nodrošināšanai izlietotie līdzekļi.	Informācija pieņemta zināšanai
		22.65. NOVADĀ JĀSTIPRINA: <ol style="list-style-type: none"> 1. Pārvalžu cilvēkresursi. Nav vietējais - nav interese attīstīt. 2. Aktīvie cilvēki, rīkojot <i>retrītus</i> dodot enerģiju un iedvesmu. 3. Komunikācija ar vietējo kopienu, pagastu pārvaldēm ar vietējiem iedzīvotājiem. 4. Sadarbība ar SIA SHWENK Latvija. 	Ņemts vērā Atbilst rīcībai R1.5, R2.5

Nr. p.k.	Priekšlikuma iesniedzējs	Iesniegtā priekšlikuma saturs	Skaidrojums un pamatojums par priekšlikuma ņemšanu/vai neņemšanu vērā
22.	12.11.2021.	<p>Priekšlikumi Rīcības plānam:</p> <p>22.1. R2.4. Popularizēt un veicināt brīvprātīgo darbu - Viena no Saldus BJC struktūrvienību funkcijām ir koordinēt jauniešu brīvprātīgo darbu Saldus novadā. Vai plānots brīvprātīgo darbu popularizēt un veicināt visās vecuma grupās, ne tikai jauniešu, bet arī senioru? Kas koordinēs Brīvprātīgo darbu šajā kontekstā? Vai plānots, ka BJC koordinē visu vecuma grupu brīvprātīgo darbu? Kurš veiks rezultativajos rādītājos norādīto – apkopos un aktualizēs iespējas? Varbūt to var veikt NVO komisija?</p> <p>22.2. U3 Izveidot novadu aptverošu un sistemātisku pieeju darbā ar jauniešiem – <i>priekšlikums apkopots atsevišķā tabulā</i></p> <p>22.3. R4.4. Sabiedrības integrācija un piederības sajūtas stiprināšana - Tā, kā Saldus novads apvienojas ar Brocēnu novadu, nepieciešams veicināt arī kopīgo Saldus novada piederību. Ieteikums, kā vienu no rezultativajiem rādītājiem, iekļaut arī “Veidot piederības sajūtu Saldus novadam, veicināt kopīgo Saldus novada piederību”.</p> <p>22.4. R9.8. Pilnveidot mācību iespējas sociālā riska grupām un sekmēt to iesaisti uzņēmējdarbības uzsākšanā - Pievienot pie atbildīgajiem arī “SNP administrācija”.</p> <p>22.4. R19.9. Attīstīt psihologa un mentora pakalpojumu pieejamību ģimenēm ar bērniem:</p> <ul style="list-style-type: none"> - Papildināt rezultatīvo rādītāju ar “mentors, kā atbalsta persona pieejams arī sociālā riska grupas jauniešiem, t.sk. jauniešiem, kuri sasnieguši pilngadību” - Papildināt rīcību ar “un sociālā riska grupas jauniešiem” - Aizstāt rīcību ar: “Attīstīt psihologa un mentora pakalpojumu pieejamību ģimenēm ar bērniem un sociālā riska grupas jauniešiem” <p>22.5. R44.3. Pilnveidot sadarbību starp uzņēmējiem un novada izglītības iestādēm:</p> <ul style="list-style-type: none"> - Rezultatīvo rādītāju - Ņemot vērā Tukuma pieredzi, kur tiek veidota uzņēmumu datu bāze, kas ietver sadarbības iespēju aprakstu, ieteikums pievienot “Izveidota uzņēmumu un to piedāvāto sadarbības iespēju datu bāze.” - Atbildīgos papildināt ar - “SNP administrācija” <p>22.6. R45.1. Izveidot pašvaldības atbalsta programmu jauniešu uzņēmumu veidošanā:</p> <ul style="list-style-type: none"> - Rīcības nosaukums – Jauniešu aizstāt ar vārdu “jaunu” - Rezultatīvais rādītājs: Aizstāt ar “Pieejams esošo novada uzņēmumu atbalsts 	<p>Ņemts vērā Precizēts</p> <p>Ņemts vērā Precizēts</p> <p>Ņemts vērā Precizēts</p> <p>Ņemts vērā Precizēts</p> <p>Ņemts vērā Precizēts</p> <p>Ņemts vērā Papildināts</p> <p>Ņemts vērā Precizēts</p>

Nr. p.k.	Priekšlikuma iesniedzējs	Iesniegtā priekšlikuma saturs	Skaidrojums un pamatojums par priekšlikuma ņemšanu/vai neņemšanu vērā
		<p>jauniem uzņēmumiem, t.sk. jauniešu uzņēmumiem (piemēram, mentoringā); sekmēta jauniešu interese par uzņēmējdarbības attīstību novada teritorijā”</p> <p>22.8. R50.3. Izveidot dažādu sabiedrības grupu pārstāvju konsultatīvās padomes un iesaistīt tās pašvaldības darbā:</p> <ul style="list-style-type: none"> - Rīcības nosaukums – Konsultatīvās padomes Aizstāt ar vārdu ar citu, visaptverošāku, tā nodrošinot, ka līdzdalības formas institucionālā līmenī var būt dažādas - Rezultatīvie rādītāji - Aizstāt ar: Izveidotas senioru, uzņēmēju, personu ar invaliditāti u.c. sabiedrības grupu pārstāvju konsultatīvās padomes, t.sk. jauniešu dome, kas ietver konsultatīvās padomes funkciju; paaugstinātas sabiedrības līdzdalības iespējas lēmumu pieņemšanas procesā; ilgtermiņā uzlaboti pašvaldības pakalpojumi - Rezultatīvie rādītāji - Nav plānots veidot Jauniešu konsultatīvo padomi, bet Jauniešu domi, kas savā ziņā veic jaunatnes konsultatīvās padomes funkciju. Šo vārdu “jauniešu” dzēst. 	<p>Ņemts vērā Precizēts</p>
23.	Ance Puriņa	<p>Priekšlikumi Rīcības plānam:</p> <p>23.1. R1.2. <u>Veicināt viedo kopienu attīstību</u>: Sekmēta kopienu kļūšana par viedajiem ciemiem; īstenots izglītojošs darbs par viedo ciemu saimniekošanas principiem un ieguvumiem; atbalstītas rīcības, kuras atbilst viedo ciemu attīstības principiem.</p> <p>23.2. R16.2. <u>Izveidota un ieviesta koordinēta veselību veicinoša sistēma</u>: Izstrādāta veselību veicināšanas programma Saldus novadā, Nodrošināti daudzveidīgi veselību veicinoša pakalpojumi. Ieviešanas termiņš 2023.gads.</p>	<p>Ņemts vērā Precizēts</p> <p>Ņemts vērā Precizēts</p>