






JC








84010090122

Dzirnavu iela

APZĪMĒJUMI

-  Lokālplānojuma teritorijas robeža
-  Esošas zemes vienības robežas
-  Būvlaide
-  Esoša ēka
- Funkcionālais zonējums**
-  Jaukta centra apbūves teritorija (JC)

Apgrūtinājumi

-  sanitārās aizsargjoslas teritorija ap kapsētu
-  ekspluatācijas aizsargjoslas teritorija ap ūdensvadu, kas atrodas līdz 2 metru dziļumam
-  ekspluatācijas aizsargjoslas teritorija gar elektrisko tīklu kabeļu līniju
-  ekspluatācijas aizsargjoslas teritorija gar pazemes siltumvadu, siltumapgādes iekārtu un būvi
-  ekspluatācijas aizsargjoslas teritorija gar paštesces kanalizācijas vadu
-  ekspluatācijas aizsargjoslas teritorija gar elektrisko tīklu kabeļu līniju
-  ekspluatācijas aizsargjoslas teritorija gar ielu vai ceļu - sarkanā līnija

Piezīmes

Kartes dati: topogrāfiskais plāns M 1:500
Kadastra informācija © Valsts Zemes dienests, 2020
Latvijas ģeodēziskā koordinātu sistēma (LKS-92 TM)

LOKĀLPLĀNOJUMS				FUNKCIONĀLAIS ZONĒJUMS		
NEKUSTAMAJAM ĪPAŠUMAM DZIRNAVU IELA 1, SALDŪ, KADASTRA NUMURS 84010090122						
Pasūtītājs: SIA "GU DESIGN" 2020. GADS	Izstrādāja:	L.Vasiļevska (sert.Nr.AA0097)	Mērogs 1 : 2000	Lapa 2	Lapas 2	